

แผนพัฒนาท้องถิ่น

(พ.ศ. 2566 – 2570)

ของ

องค์การบริหารส่วนตำบลทุ่งคอก
อำเภอสองพี่น้อง จังหวัดสุพรรณบุรี

สารบัญ

เรื่อง	หน้า	
ส่วนที่ 1	สภาพทั่วไปและข้อมูลพื้นฐาน	3
ส่วนที่ 2	ยุทธศาสตร์องค์การปกครองส่วนท้องถิ่น	19
ส่วนที่ 3	การนำแผนพัฒนาท้องถิ่นไปสู่การปฏิบัติ	77
ส่วนที่ 4	การติดตามและประเมินผล	299
ภาคผนวก	ก รูปแผนที่ตามแผนพัฒนาท้องถิ่น ข การประเมินคุณภาพของแผน	

ส่วนที่ 1

สภาพทั่วไปและข้อมูลพื้นฐาน

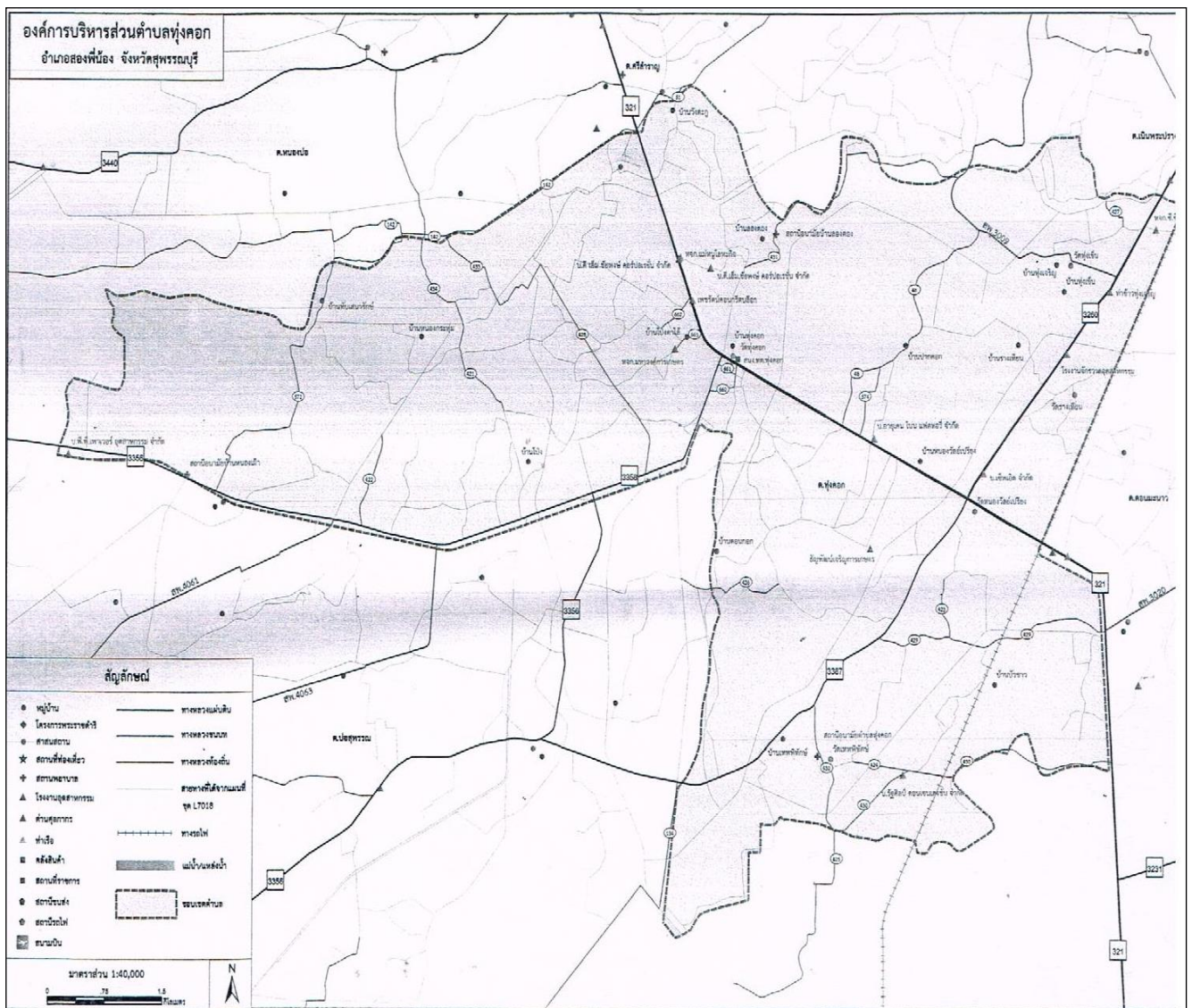
สภาพทั่วไปและข้อมูลพื้นฐาน

1. ด้านกายภาพ

1.1 ที่ตั้งของหมู่บ้าน/ชุมชน/ตำบล

ตำบลทุ่งคอกเป็นตำบลหนึ่งใน 14 ตำบล ของอำเภอสองพี่น้องตั้งอยู่ทางทิศใต้ของที่ว่าการอำเภอสองพี่น้อง มีระยะทางห่างจากตัวอำเภอ ประมาณ 10 กิโลเมตร

แผนที่องค์การบริหารส่วนตำบลทุ่งคอก



เนื้อที่

ตำบลทุ่งคอก มีเนื้อที่ประมาณ 83.0 ตารางกิโลเมตร หรือประมาณ จำนวน 51,875 ไร่

อาณาเขตติดต่อ

ทิศเหนือ	ติดต่อกับ	ต.ศรีสำราญ และ ต.หนองบ่อ อ.สองพี่น้อง จ.สุพรรณบุรี
ทิศใต้	ติดต่อกับ	ต.กระต๊อบ อ.กำแพงแสน จ.นครปฐม
ทิศตะวันออก	ติดต่อกับ	ต.ดอนมะนาว และ ต.เนินพระปรารค์ อ.สองพี่น้อง จ.สุพรรณบุรี
ทิศตะวันตก	ติดต่อกับ	ต.บ่อสุพรรณ อ.สองพี่น้อง จ.สุพรรณบุรี

1.2 ลักษณะภูมิประเทศ

ลักษณะภูมิประเทศ เป็นเขตอากาศร้อนชื้น สภาพโดยทั่วไปของตำบลทุ่งคอก ส่วนใหญ่เป็นที่ดอน ในหมู่ที่ 1,2,3,4,5,6,7 และหมู่ที่ 16 และเป็นที่ลุ่มเป็นบางส่วน ในหมู่ที่ 8,9,10,11,12,13,14,15 มีการวางระบบคลองส่งน้ำของชลประทาน ราษฎรส่วนใหญ่ประกอบอาชีพด้านการเกษตร เช่น การทำนา ทำไร่ เป็นต้น

1.3 ลักษณะภูมิอากาศ

สภาพอากาศโดยทั่วไปของตำบลทุ่งคอก มีลักษณะแบบร้อนชื้น กล่าวคือ ฤดูร้อนได้รับอิทธิพลจากลมตะวันออกเฉียงเหนือและลมฝ่ายใต้พัดผ่าน ตั้งแต่เดือนกุมภาพันธ์ถึงกลางเดือนพฤษภาคม ส่วนฤดูฝนได้รับอิทธิพลจากมรสุมตะวันตกเฉียงใต้ ตั้งแต่กลางเดือนพฤษภาคมถึงกลางเดือนตุลาคม และฤดูหนาวได้รับอิทธิพลจากมรสุมตะวันออกเฉียงเหนือ ตั้งแต่กลางเดือนตุลาคมถึงเดือนกุมภาพันธ์

1.4 ลักษณะของดิน

ตำบลทุ่งคอก มีลักษณะส่วนใหญ่ที่เหมาะสมกับการเกษตรกรรม ประกอบด้วยชุด/กลุ่มดิน โดยมีรายละเอียดดังนี้

- ดินชุดที่ 2

เป็นกลุ่มดินเปรี้ยวจัดและลึก มีเนื้อดินเป็นดินเหนียว การระบายน้ำไม่ดี ความอุดมสมบูรณ์ของดินปานกลาง ปฏิกริยาเป็นกรดจัดมาก และมีน้ำท่วมขังในฤดูฝน ในบางพื้นที่มีน้ำไหลบ่าท่วมขังสูง ปัญหาของการใช้ประโยชน์ที่ดิน เป็นดินกรดจัดทำให้เกิดความไม่สมดุลของธาตุอาหาร หรือตรึงอยู่ในรูปที่พืชไม่สามารถนำไปใช้ประโยชน์ได้ ในฤดูฝนจะมีน้ำท่วมขังทำความเสียหายให้กับพืชที่ไม่ชอบน้ำ

แนวทางการจัดการ การปลูกข้าว ลดและควบคุมความเป็นกรดจัดมากของดินด้วยวัสดุปูน เช่น ปูนขาว ปรับปรุงดินด้วยอินทรีย์วัตถุ เช่น ไถกลบตอซัง พืชปุ๋ยสด ปุ๋ยคอกหรือปุ๋ยหมัก ร่วมกับปุ๋ยเคมี พัฒนาแหล่งน้ำชลประทานไว้ใช้ในเวลาที่ข้าวขาดน้ำ หรือใช้ปลูกพืชผักหรือพืชไร่หลังการเก็บเกี่ยวข้าว

- ดินชุดที่ 7,7nb,4,4-nb

เป็นกลุ่มดินเหนียวสีเทาถึงดำ มีเนื้อดินเป็นดินเหนียว การระบายน้ำค่อนข้างเลว ความอุดมสมบูรณ์ของดินต่ำถึงปานกลาง ปฏิกริยาดินเป็นกรดเล็กน้อย ถึงเป็นด่างเล็กน้อยและมีน้ำท่วมในฤดูฝน

ปัญหาการใช้ประโยชน์ที่ดิน เป็นดินเหนียวที่มีหน้าดินแน่นทึบ เมื่อน้ำดินแห้งจะแข็ง ไถพรวนยาก บางพื้นที่อาจขาดแคลนน้ำ ความอุดมสมบูรณ์ของดินต่ำและในฤดูฝนจะมีน้ำท่วมขังทำความเสียหายกับพืชที่ไม่ชอบน้ำ

- ดินชุดที่ 11

เป็นดินที่เป็นกรดรุนแรงมากดินเปรี้ยวจัดลึกปานกลาง เป็นเนื้อดินเหนียว การระบายน้ำเลว ความอุดมสมบูรณ์ของดินปานกลาง ปฏิกริยาของดินเป็นกรดรุนแรงมากและมีน้ำท่วมขังในฤดูฝน

ปัญหาการใช้ประโยชน์ที่ดิน ดินเป็นกรดรุนแรงและเปรี้ยวจัด ทำให้เกิดความไม่สมดุลของธาตุอาหาร หรือถูกต้องในรูปที่พืชไม่สามารถนำไปใช้ประโยชน์ได้ ไม่เหมาะสมต่อการเกษตร ฤดูฝนน้ำท่วมขังทำความเสียหายกับพืชที่ไม่ชอบน้ำ

แนวทางการจัดการ การปลูกข้าว ปรับปรุงดินด้วยอินทรีย์วัตถุ เช่น ไก่กบตอซัง ปุ๋ยหมัก หรือปุ๋ยคอกร่วมกับปุ๋ยเคมี ลดความเป็นกรดจัดมากของดินด้วยวัสดุปูน เช่น ปูนขาว

- ดินชุดที่ 33,33B,38

เป็นกลุ่มดินสีเทาเกิดจากการทับถมของตะกอนลำน้ำในฤดูน้ำหลาก มีสภาพพื้นที่ค่อนข้างราบเรียบ เป็นดินร่วน, ร่วนเหนียวปนทราย การระบายน้ำดีถึงดีปานกลาง ความอุดมสมบูรณ์ปานกลาง ปฏิกริยาดินเป็นกรดจัดถึงปานกลาง

ปัญหาการใช้ประโยชน์ ปกติไม่ค่อยมีปัญหา แต่อาจมีน้ำท่วมขังหรือไหลบ่าเฉียบพลันในระยะที่มีฝนตกหนักมากและขาดแคลนน้ำในฤดูแล้ง

แนวทางการจัดการ เป็นพื้นที่เหมาะสมต่อการปลูกพืชทุกชนิด มีการจัดระบบการปลูกพืชหมุนเวียนโดยให้มีการปลูกพืชบำรุงดินอยู่ด้วยอินทรีย์วัตถุปุ๋ยคอก ปุ๋ยหมัก ปุ๋ยพืชสดร่วมกับปุ๋ยเคมี เพื่อให้ดินไม่เสื่อมโทรมลงอย่างรวดเร็ว

- ดินชุดที่ 36

พื้นที่ที่เป็นดินร่วนปนทราย เกิดจากการสลายตัวของหินเนื้อหยาบหรือตะกอนลำน้ำ มีสภาพพื้นที่ค่อนข้างราบเรียบ การระบายน้ำดีถึงดีปานกลาง ความอุดมสมบูรณ์ของดินต่ำ ปฏิกริยาดินเป็นกรดเล็กน้อยถึงเป็นด่างเล็กน้อย

ปัญหาการใช้ประโยชน์ที่ดิน เป็นดินปนทรายความอุดมสมบูรณ์ของดินต่ำ ขาดแคลนน้ำในพื้นที่ที่มีความลาดชัน ดินง่ายต่อการถูกชะล้างพังทลายสูญเสียหน้าดิน

แนวทางการจัดการ ปลูกพืชไร่หรือไม้ผล จัดระบบปลูกพืชหมุนเวียนให้มีการปลูกพืชบำรุงดินปรับปรุงด้วยอินทรีย์วัตถุ เพื่อช่วยในการอุ้มน้ำของดิน

2. ด้านการเมือง/การปกครอง

2.1 เขตการปกครอง

ตำบลทุ่งคอก มีทั้งหมดจำนวน 16 หมู่บ้าน แบ่งเขตการปกครองโดยมีพื้นที่ครอบคลุม องค์การบริหารส่วนตำบลทุ่งคอก และเทศบาลตำบลทุ่งคอก ซึ่งจำนวนหมู่บ้านในเขตองค์การบริหารส่วนตำบลทุ่งคอก เต็มทั้งหมดหมู่บ้านมี 13 หมู่บ้าน และอยู่ในเขตเทศบาลบางส่วนมี 3 หมู่บ้าน ได้แก่

- หมู่ที่ 1 บ้านบัวขาว
- หมู่ที่ 2 บ้านเทพพิทักษ์
- หมู่ที่ 3 บ้านหนองวัลย์เปรียง
- หมู่ที่ 4 บ้านดอนกอก
- หมู่ที่ 5 บ้านหนองหมัน
- หมู่ที่ 6 บ้านโป่ง
- หมู่ที่ 7 บ้านทับเสนาธิกรักษ์
- หมู่ที่ 8 บ้านวังตะกู
- หมู่ที่ 9 บ้านลองตอง (อยู่ในเขตองค์การบริหารส่วนตำบลบางส่วน)
- หมู่ที่ 10 บ้านทุ่งคอก (อยู่ในเขตองค์การบริหารส่วนตำบลบางส่วน)
- หมู่ที่ 11 บ้านปากคอก (อยู่ในเขตองค์การบริหารส่วนตำบลบางส่วน)
- หมู่ที่ 12 บ้านทุ่งเขิน
- หมู่ที่ 13 บ้านรางเทียน
- หมู่ที่ 14 บ้านโป่งตะไล้
- หมู่ที่ 15 บ้านทุ่งเจริญ
- หมู่ที่ 16 บ้านหนองกระทุ่ม

2.2 การเลือกตั้ง

องค์การบริหารส่วนตำบลทุ่งคอก มีการจัดการเลือกตั้งนายกองค์การบริหารส่วนตำบลครั้งล่าสุด เมื่อวันที่ 6 มกราคม 2556 และเลือกตั้งสมาชิกสภาองค์การบริหารส่วนตำบล เมื่อวันที่ 7 ตุลาคม 2555 ภายใต้การกำกับดูแลของคณะกรรมการการเลือกตั้งประจำจังหวัดสุพรรณบุรี โดยเขตพื้นที่องค์การบริหารส่วนตำบลทุ่งคอก แบ่งออกเป็น 16 หมู่บ้าน แบ่งเขตเลือกตั้งออกเป็น 19 หน่วย ประกอบด้วย

- หมู่ที่ 1 บ้านบัวขาว
มีจำนวน 1 หน่วยเลือกตั้ง คือ โรงเรียนบ้านบัวขาว
- หมู่ที่ 2 บ้านเทพพิทักษ์
มีจำนวน 2 หน่วยเลือกตั้ง คือ 1. โรงเรียนวัดเทพพิทักษ์ อาคารเหนือ
2. โรงเรียนวัดเทพพิทักษ์ อาคารใต้

- หมู่ที่ 3 บ้านหนองวัลย์เปรียง
มีจำนวน 1 หน่วยเลือกตั้ง คือ ศาลาเอนกประสงค์ข้างศาลเจ้าพ่อหลักเมือง
- หมู่ที่ 4 บ้านดอนกอก
มีจำนวน 1 หน่วยเลือกตั้ง คือ ศาลาแม่สนรมเย็น
- หมู่ที่ 5 บ้านหนองหมัน
มีจำนวน 1 หน่วยเลือกตั้ง คือ เต็นท์ปะรำกลางหมู่บ้าน
- หมู่ที่ 6 บ้านโป่ง
มีจำนวน 1 หน่วยเลือกตั้ง คือ โรงเรียนบ้านโป่ง
- หมู่ที่ 7 บ้านทับเสนารักษ์
มีจำนวน 1 หน่วยเลือกตั้ง คือ เต็นท์ปะรำกลางหมู่บ้าน
- หมู่ที่ 8 บ้านวังตะกุก
มีจำนวน 2 หน่วยเลือกตั้ง คือ 1. ศาลารวมใจ หมู่ที่ 8 ฝั่งตะวันตก
2. ศาลารวมใจ หมู่ที่ 8 ฝั่งตะวันออก
- หมู่ที่ 9 บ้านลองตอง
มีจำนวน 1 หน่วยเลือกตั้ง คือ ศาลาเอนกประสงค์
- หมู่ที่ 10 บ้านทุ่งคอก
มีจำนวน 1 หน่วยเลือกตั้ง คือ ศาลาการเปรียญวัดทุ่งคอก
- หมู่ที่ 11 บ้านปากคอก
มีจำนวน 2 หน่วยเลือกตั้ง คือ 1. เต็นท์ปะรำกลางบ้าน หมู่ที่ 11 ด้านเหนือ
2. เต็นท์ปะรำกลางบ้าน หมู่ที่ 11 ด้านใต้
- หมู่ที่ 12 บ้านทุ่งเข็น
มีจำนวน 1 หน่วยเลือกตั้ง คือ โรงอาหารโรงเรียนวัดทุ่งเข็น
- หมู่ที่ 13 บ้านรางเทียน
มีจำนวน 1 หน่วยเลือกตั้ง คือ ศาลาการเปรียญวัดรางเทียน
- หมู่ที่ 14 บ้านโป่งตะไล้
มีจำนวน 1 หน่วยเลือกตั้ง คือ เต็นท์ปะรำกลางบ้าน
- หมู่ที่ 15 บ้างทุ่งเจริญ
มีจำนวน 1 หน่วยเลือกตั้ง คือ ศาลาเอนกประสงค์
- หมู่ที่ 16 บ้านหนองกระทุ่ม
มีจำนวน 1 หน่วยเลือกตั้ง คือ ศาลาเอนกประสงค์

3. ประชากร

3.1 ข้อมูลเกี่ยวกับจำนวนประชากร

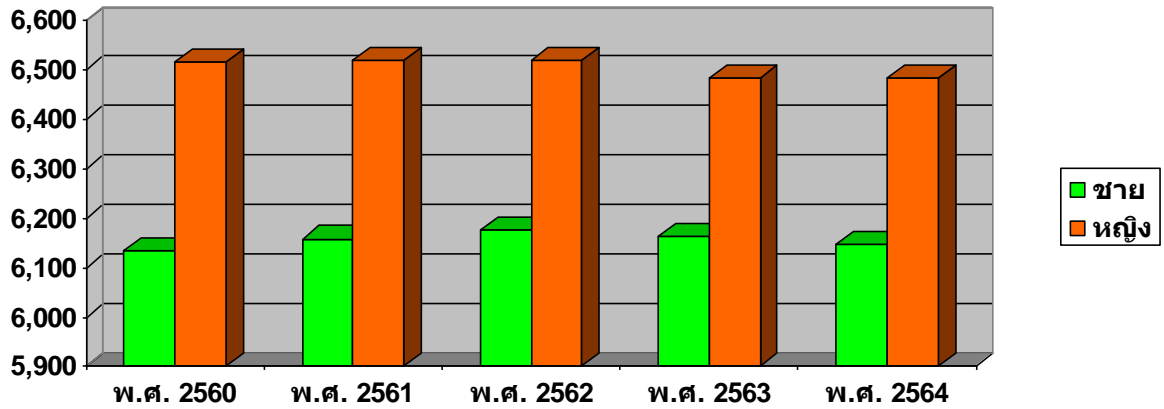
จากข้อมูลและสถิติประชากรตามทะเบียนราษฎร ถึงวันที่ 7 มกราคม 2564 ตำบลทุ่งคอก มีจำนวนประชากรรวมทั้งสิ้น 12,629 คน แยกเป็นชาย 6,146 คน หญิง 6,483 คน ความหนาแน่นของประชากรโดยเฉลี่ย 153 คน / ตารางกิโลเมตร

ชื่อหมู่บ้าน	พื้นที่ (ตร.กม.)	จำนวน ครัวเรือน	จำนวนประชากร			ความหนาแน่น ประชากร/ตร.กม.
			ชาย	หญิง	รวม	
1. บ้านบัวขาว	6	211	345	367	712	119
2. บ้านเทพพิทักษ์	10.8	418	718	657	1,375	128
3. บ้านหนองวัลย์เปรียง	6	409	386	478	864	144
4. บ้านดอนกอก	5	263	341	404	745	149
5. บ้านหนองหมัน	4	187	285	319	604	151
6. บ้านโป่ง	8	340	602	605	1,207	151
7. บ้านทับเสนารักษ์	4	128	240	215	455	114
8. บ้านวังตะกู่	5	341	560	582	1,142	229
9. บ้านลองตอง	4	302	470	522	992	248
10. บ้านทุ่งคอก	1.2	156	120	117	237	198
11. บ้านปากคอก	9	378	585	606	1,191	133
12. บ้านทุ่งเขิน	4	221	246	256	502	126
13. บ้านรางเทียน	5	296	386	398	784	157
14. บ้านโป่งตะไล้	4	170	313	358	671	168
15. บ้านทุ่งเจริญ	4	261	450	499	949	238
16. บ้านหนองกระพุ่ม	3	53	99	100	199	67
รวม	83	4,134	6,146	6,483	12,629	153

ที่มา : ข้อมูล ณ วันที่ 7 มกราคม 2564 สำนักทะเบียนราษฎร อำเภอสองพี่น้อง จังหวัดสุพรรณบุรี

ข้อมูลเปรียบเทียบจำนวนประชากร ปี พ.ศ. 2560 - พ.ศ. 2564

เพศ	จำนวนประชากร ตั้งแต่ปี พ.ศ. 2560 ถึง พ.ศ. 2564				
	พ.ศ. 2560	พ.ศ. 2561	พ.ศ. 2562	พ.ศ. 2563	พ.ศ. 2564
ชาย (คน)	6,135	6,158	6,176	6,162	6,146
หญิง (คน)	6,516	6,518	6,518	6,483	6,483



แผนภูมิ : แสดงการเปรียบเทียบจำนวนประชากรย้อนหลัง 5 ปี (พ.ศ. 2560 - 2564)

หมายเหตุ : การคาดการณ์ในอนาคตจำนวนประชากรจะมีการเพิ่มขึ้น-ลดลง ไม่แตกต่างจากปีที่ผ่านมา
มากนัก

3.2 ช่วงอายุและจำนวนประชากร

จำนวนประชากรแยกตามช่วงอายุ (เฉพาะผู้มีสัญชาติไทย)

ช่วงอายุ	จำนวนประชากร		
	ชาย	หญิง	รวม
น้อยกว่า 1 ปี - 10 ปี	747	734	1,481
11 ปี - 20 ปี	848	759	1,607
21 ปี - 30 ปี	900	893	1,793
31 ปี - 40 ปี	947	963	1,910
41 ปี - 50 ปี	1,012	1,011	2,023
51 ปี - 60 ปี	822	932	1,754
61 ปี - 70 ปี	529	654	1,183
71 ปี - 80 ปี	248	344	592
81 ปี - 90 ปี	82	159	241
91 ปี - 100 ปี	7	30	37
มากกว่า 100 ปี	2	2	4

ที่มา : ข้อมูล ณ เดือน มกราคม 2564 สำนักทะเบียนราษฎร อำเภอสองพี่น้อง จังหวัดสุพรรณบุรี (พิมพ์ข้อมูล ณ วันที่ 6 มกราคม 2564)

4. สภาพทางสังคม

4.1 การศึกษา

- ✦ โรงเรียนระดับประถมศึกษา จำนวน 5 แห่ง ได้แก่
 - 1) โรงเรียนบ้านบัวขาว
 - 2) โรงเรียนวัดเทพพิทักษ์
 - 3) โรงเรียนบ้านหนองวัลย์เปรียง
 - 4) โรงเรียนบ้านโป่ง
 - 5) โรงเรียนวัดทุ่งเขิน
- ✦ โรงเรียนระดับมัธยมศึกษา จำนวน 1 แห่ง ได้แก่
 - 1) โรงเรียนหนองวัลย์เปรียงวิทยา
- ✦ ที่อ่านหนังสือประจำหมู่บ้าน จำนวน 2 แห่ง
- ✦ ศูนย์ข้อมูลข่าวสารประจำตำบล จำนวน 1 แห่ง
- ✦ ศูนย์พัฒนาเด็กเล็ก จำนวน 4 แห่ง ได้แก่
 - 1) ศูนย์พัฒนาเด็กเล็ก อบต.ทุ่งคอก
 - 2) ศูนย์พัฒนาเด็กเล็ก อบต.ทุ่งคอก (โรงเรียนวัดเทพพิทักษ์)
 - 3) ศูนย์พัฒนาเด็กเล็ก อบต.ทุ่งคอก (โรงเรียนบ้านโป่ง)
 - 4) ศูนย์พัฒนาเด็กเล็ก อบต.ทุ่งคอก (โรงเรียนวัดทุ่งเขิน)

ประชาชนส่วนใหญ่ในพื้นที่องค์การบริหารส่วนตำบลทุ่งคอก จะเรียนจบการศึกษาในภาคบังคับ (จบชั้นประถมศึกษาปีที่ 6) ประมาณร้อยละ 90 ของประชาชนในพื้นที่ จะส่งผลกระทบโดยตรงต่อการพัฒนาตำบล โดยเฉพาะอย่างยิ่งการเรียนรู้ การรับรู้ข้อมูล ข่าวสาร และการสื่อสารผ่านสื่อประเภทต่าง ๆ เป็นต้น

4.2 สาธารณสุข

- ✦ โรงพยาบาลส่งเสริมสุขภาพประจำตำบล จำนวน 3 แห่ง ได้แก่
 - 1) โรงพยาบาลส่งเสริมสุขภาพตำบลทุ่งคอก
 - 2) โรงพยาบาลส่งเสริมสุขภาพตำบลบ้านหนองเฝ้า
 - 3) โรงพยาบาลส่งเสริมสุขภาพตำบลบ้านลองตอง

4.3 อาชญากรรม

✦ ความปลอดภัยในชีวิตและทรัพย์สิน พื้นที่องค์การบริหารส่วนตำบลทุ่งคอก มีการป้องกันและดูแล ดังนี้

- **ตุ๋ยาม** ที่พักสายตรวจ/อาสาสมัครตำรวจชุมชน ให้การดูแลรักษาความปลอดภัยให้กับประชาชนในเขตพื้นที่ มีที่พักสายตรวจ 1 แห่ง ได้แก่ ที่พักสายตรวจบ้านหนองวัลย์เปรียง โดยจัดให้มีเจ้าหน้าที่ประจำที่พักสายตรวจ

- รถยนต์ตรวจการ จำนวน 1 คัน
- รถยนต์บรรทุกน้ำ/รถดับเพลิง จำนวน 2 คัน
- อาสาสมัครป้องกันภัยฝ่ายพลเรือน จำนวน 2 รุ่น

✦ มวลชนจัดตั้ง

- สภาวัฒนธรรม 1 สภาฯ จำนวน 21 คน
- กลุ่มสตรี 2 กลุ่ม จำนวน 450 คน
- อสม. จำนวน 160 คน

4.4 ยาเสพติด

องค์การบริหารส่วนตำบลทุ่งคอก ได้ดำเนินการป้องกันและแก้ไขปัญหายาเสพติดตามนโยบายของรัฐบาลให้เป็นไปด้วยความเรียบร้อยและมีประสิทธิภาพ โดยมีการจัดทำโครงการต่าง ๆ เพื่อเป็นการป้องกัน ดูแล บำบัด ฟื้นฟู และแก้ไขปัญหายาเสพติดในเขตพื้นที่ ดังนี้

✦ โครงการสร้างรั้วชุมชนเข้มแข็งต่อต้านยาเสพติด เป็นการจัดอบรมให้ความรู้สร้างรั้วชุมชนเข้มแข็งสร้างความปลอดภัยป้องกันยาเสพติดให้กับครัวเรือน รับผิดชอบโดยสำนักปลัดองค์การบริหารส่วนตำบลทุ่งคอก

✦ โครงการรณรงค์ต่อต้านยาเสพติด โดยจัดกิจกรรมรณรงค์ ประชาสัมพันธ์ ให้ประชาชนได้รู้ถึงโทษและพิษภัยของยาเสพติด รับผิดชอบโดยองค์การบริหารส่วนตำบลทุ่งคอก ร่วมกับโรงเรียนในตำบลทุ่งคอกและโรงพยาบาลส่งเสริมสุขภาพตำบลทุ่งคอก

✦ โครงการแข่งขันกีฬาเยาวชนต่อต้านยาเสพติดตำบลทุ่งคอก โดยจัดกิจกรรมสร้างความเข้มแข็งในการต่อต้านยาเสพติด เพิ่มความสามารถทางด้านกีฬาให้กับเยาวชน รับผิดชอบโดยองค์การบริหารส่วนตำบลทุ่งคอกร่วมกับคณะกรรมการกลุ่มโรงเรียนทุ่งคอกสุวรรณสาธุกิจ ณ สนามกีฬาองค์การบริหารส่วนตำบลทุ่งคอกและสนามกีฬาโรงเรียนต่าง ๆ

✦ โครงการครูแดร์ (D.A.R.E.) เป็นโครงการจัดกิจกรรม อบรมให้ความรู้แก่นักเรียนในเขต อบต.ทุ่งคอก ตามความร่วมมือระหว่างองค์การบริหารส่วนตำบลทุ่งคอกและสถานีตำรวจภูธรทุ่งคอกในการต่อต้านยาเสพติด

4.5 การสังคมสงเคราะห์

กองสวัสดิการสังคม องค์การบริหารส่วนตำบลทุ่งคอก มีการให้บริการด้านสังคมสงเคราะห์ ดังนี้

✦ การรับขึ้นทะเบียนผู้สูงอายุ มีการรับขึ้นทะเบียนภายในเดือนพฤศจิกายนของทุกปี ซึ่งปัจจุบันข้อมูล ณ วันที่ 7 มกราคม 2564 มีจำนวน 2,030 คน

✦ การรับขึ้นทะเบียนผู้พิการ มีการรับขึ้นทะเบียนตลอดทั้งปี ซึ่งปัจจุบันข้อมูล ณ วันที่ 7 มกราคม 2564 มีจำนวน 276 คน

✦ การรับขึ้นทะเบียนผู้ติดเชื้อเอชไอวี มีการรับขึ้นทะเบียนตลอดทั้งปี ซึ่งปัจจุบันข้อมูล ณ วันที่ 7 มกราคม 2564 มีจำนวน 26 คน

- ✦ ประสานงานกับสำนักงานพัฒนาสังคมและความมั่นคงของมนุษย์จังหวัดสุพรรณบุรี เพื่อจัดทำบัตรผู้พิการให้แก่ผู้พิการในเขตพื้นที่องค์การบริหารส่วนตำบลทุ่งคอก
- ✦ การยื่นเรื่องรับเงินสงเคราะห์ทุนประกอบอาชีพผู้ด้อยโอกาส ในเขตพื้นที่องค์การบริหารส่วนตำบลทุ่งคอก

5. ระบบบริการพื้นฐาน

5.1 การคมนาคมขนส่ง

การคมนาคมภายในตำบลและระหว่างตำบล มีความสะดวก รวดเร็ว ในการสัญจรไป-มา มีถนนเชื่อมติดต่อกันทั่วถึงกันตลอดและสามารถใช้ได้ทุกฤดู โดยมีเส้นทางที่สำคัญภายในตำบล ดังนี้

สายที่ 1

- ถนนทางหลวงหมายเลข 3260 (สายบางลี่-หนองวัลย์เปรียง) โดยเชื่อมต่อถนนทางหลวงหมายเลข 321 ระยะทางประมาณ 8 กิโลเมตร ผ่านตำบลทุ่งคอก หมู่ที่ 3,12,13

สายที่ 2

- ถนนทางหลวงหมายเลข 321 (มาลัยแมน) ตัดผ่านตำบลทุ่งคอก ผ่านหมู่ที่ 1,3,8,10,11 ระยะทางประมาณ 7 กิโลเมตร

สายที่ 3

- ถนนทางหลวงหมายเลข 3387 (สายบ้านหนองวัลย์เปรียง-ทับกระดาน) เชื่อมต่อถนนทางหลวงหมายเลข 321 ตัดผ่านหมู่ที่ 1,2,3 ระยะทางประมาณ 3 กิโลเมตร

สายที่ 4

- ถนนทางหลวงหมายเลข 3358 (สายตำบลทุ่งคอก-ดอนตาเพชร) และถนนทางหลวงหมายเลข 3356 ตัดผ่านหมู่ที่ 4,5,6 และเทศบาลตำบลทุ่งคอก ระยะทางประมาณ 5 กิโลเมตร

สายที่ 5

- ถนน รพช. สายปากคอก-หนองชัน ถนนลาดยางแยกจากถนนทางหลวงหมายเลข 321 (มาลัยแมน) ติดต่อกับถนนทางหลวงหมายเลข 3387 ผ่านหมู่ที่ 3,4,11 ระยะทางประมาณ 3 กิโลเมตร (ปัจจุบันอยู่ในความดูแลรับผิดชอบของ อบจ.สุพรรณบุรี)

สายที่ 6

- ถนนลาดยางสายวังตะกู-หนองโพธิ์ แยกจากถนนทางหลวงหมายเลข 321 ติดต่อกับถนนสายเนินพระปรารค์-ดอนมะเกลือ ระยะทางประมาณ 5 กิโลเมตร (ปัจจุบันอยู่ในความดูแลรับผิดชอบของ อบจ.สุพรรณบุรี)

สายที่ 7

- ถนนลาดยางสายทุ่งคอก-ทุ่งเจริญ แยกจากถนนทางหลวงหมายเลข 321 ติดต่อกับถนนสายทุ่งเข็น-ดอนมะเกลือ ผ่านหมู่ที่ 9,10,15 ระยะทางประมาณ 4 กิโลเมตร

สายที่ 8

- ถนนลาดยางสายปากคอก-ทุ่งเจริญ แยกจากถนนทางหลวงหมายเลข 321 ติดต่อกับถนนสายทุ่งเขิน-ดอนมะเกลือ ผ่านหมู่ที่ 11,15 ระยะทางประมาณ 3.5 กิโลเมตร

สายที่ 9

- ถนนลาดยางสายทุ่งเขิน-ดอนมะเกลือ ผ่านหมู่ที่ 12,15 ระยะทางประมาณ 2 กิโลเมตร

สายที่ 10

- ถนนลาดยางสายบ้านศรีเฉลิมเขต-หนองซัน ไปติดต่อกับถนนสายหนองวัลย์เปรียง ผ่านหมู่ที่ 1,2 ระยะทางประมาณ 3.1 กิโลเมตร

นอกจากนี้ การเดินทางระหว่างตำบลทุ่งคอกไปยังอำเภอหรือจังหวัดอื่น ยังมีรถโดยสารประจำทางวิ่งผ่านตำบล 3 สาย คือ สาย 998 กรุงเทพฯ-ด่านช้าง สาย 88 กรุงเทพฯ-สุพรรณบุรี สาย 80 กรุงเทพฯ-บางลี่

5.2 การไฟฟ้า

ตำบลทุ่งคอกใช้บริการไฟฟ้าของการไฟฟ้าส่วนภูมิภาค โดยไฟฟ้าเข้าถึงครบทั้ง 16 หมู่บ้าน จำนวนประชากรที่มีไฟฟ้าใช้คิดเป็นร้อยละ 99.2 ของประชากรทั้งหมดในตำบล

5.3 การประปา

ประชาชนในเขตพื้นที่ขององค์การบริหารส่วนตำบลทุ่งคอก มีน้ำประปาใช้ครอบคลุมพื้นที่ทั้ง 16 หมู่บ้าน โดยแบ่งเป็น

- ✦ ระบบประปาหมู่บ้าน หมู่ที่ 3 บ้านหนองวัลย์เปรียง ให้บริการครอบคลุมพื้นที่ หมู่ 1,2,3,4 และหมู่ที่ 11 เป็นบางส่วน
- ✦ ระบบประปาหมู่บ้าน หมู่ที่ 6 บ้านโป่ง ให้บริการครอบคลุมพื้นที่ หมู่ 5,6,7,14,16
- ✦ ระบบประปาหมู่บ้าน หมู่ที่ 12 บ้านทุ่งเขิน ให้บริการครอบคลุมพื้นที่ หมู่ 10,11,12,13,15
- ✦ ระบบประปาหมู่บ้าน หมู่ที่ 9 บ้านลองตอง ให้บริการภายในเขตพื้นที่ หมู่ 9 และดูแลบริหารกิจการโดยหมู่บ้านเอง
- ✦ มีใช้บริการน้ำประปาของการประปาส่วนภูมิภาค อู่ทอง – สระยายโสม หมู่ที่ 8,10,11 เป็นบางส่วน
- ✦ ปัจจุบันมีผู้ใช้บริการน้ำประปาหมู่บ้านโดยการบริหารงานขององค์การบริหารส่วนตำบลทุ่งคอก มีทั้งหมด 1,821 คริวเรือน (ข้อมูล ณ เดือนเมษายน 2562) คิดเป็นร้อยละ 85 ส่วนที่เหลืออีกร้อยละ 15 ใช้น้ำประปาส่วนภูมิภาค , น้ำจากคลองชลประทาน และสระน้ำในพื้นที่ซึ่งสามารถเก็บกักน้ำได้ตลอดปี

5.4 โทรศัพท์

ด้านการสื่อสารและโทรคมนาคม ตำบลทุ่งคอก มีการใช้โทรศัพท์ขององค์การโทรศัพท์แห่งประเทศไทยและโทรศัพท์เคลื่อนที่ มีการให้บริการได้ครอบคลุมพื้นที่ทุกหมู่บ้าน

5.5 ไปรษณีย์/การสื่อสาร/การขนส่งวัสดุ ครุภัณฑ์

ประชาชนในเขตพื้นที่องค์การบริหารส่วนตำบลทุ่งคอก ใช้บริการไปรษณีย์ การสื่อสาร การขนส่งวัสดุ ครุภัณฑ์ มี 2 แห่ง คือ ที่ทำการไปรษณีย์ตำบลทุ่งคอกและที่ทำการไปรษณีย์สองพี่น้อง (อยู่นอกเขตพื้นที่ความรับผิดชอบขององค์การบริหารส่วนตำบลทุ่งคอก) ซึ่งให้บริการประชาชนอย่างมีประสิทธิภาพ

6. ระบบเศรษฐกิจ

6.1 การเกษตร

ตำบลทุ่งคอก ประชากรส่วนใหญ่ประกอบอาชีพเกษตรกรรม มีทั้งทำไร่และทำนา จำนวนครัวเรือนที่ประกอบอาชีพทางการเกษตรมีประมาณร้อยละ 60 ผลผลิตทางการเกษตรที่สำคัญ ได้แก่ การทำนา ซึ่งเกษตรกรส่วนใหญ่ทำนาปรังเพราะมีน้ำชลประทานสำหรับใช้ได้ตลอดปี นอกจากนี้ยังมีการปลูก อ้อย และพืชอื่น ๆ อีกบางส่วน

การใช้แรงงานในการประกอบอาชีพด้านการเกษตร มีความแตกต่างกันอย่างเห็นได้ชัดเจน ซึ่งสามารถจำแนกออกเป็นกลุ่มอาชีพหลักที่สำคัญ ดังนี้

- 1) กลุ่มอาชีพการทำนา เกษตรกรจะมีการจ้างแรงงานในการประกอบกิจกรรมที่เกี่ยวข้องกับการทำนา โดยเริ่มตั้งแต่ การเตรียมดิน การหว่าน การดูแลรักษา การเกี่ยว และการขนส่ง เป็นต้น
- 2) กลุ่มอาชีพการเพาะปลูกอ้อยโรงงาน เกษตรกรจะมีการจ้างแรงงานในการประกอบกิจกรรมที่เกี่ยวข้องกับการปลูกอ้อยโรงงาน โดยเริ่มตั้งแต่ การเตรียมดิน การปลูก การดูแลรักษา การเกี่ยว และการขนส่ง เป็นต้น
- 3) กลุ่มอาชีพปลูกผัก เกษตรกรจะปลูกในพื้นที่ไม่มากนัก ประมาณ 1 งาน ถึง 3 ไร่ แต่ส่วนใหญ่จะใช้พื้นที่ประมาณ 2 งาน ถึง 1 ไร่ ผักที่นิยมปลูกได้แก่ ผักชี หอมแบ่ง แตงกวา มะเขือ พริก ซึ่งเกษตรกรจะใช้แรงงานของตนเอง และจะมีการจ้างในขั้นตอนการเตรียมดิน

รายได้ รายจ่าย ของครัวเรือนเกษตรกร

เกษตรกรส่วนใหญ่จะมีการประกอบอาชีพด้านการเกษตรที่มีความหลากหลายอาชีพ ได้แก่ ทำไร่ อ้อย ทำนาข้าว ซึ่งเป็นแหล่งรายได้หลักของเกษตรกร สำหรับรายจ่ายในครัวเรือนของเกษตรกรส่วนใหญ่จะเป็นค่าใช้จ่ายในค่าอาหาร ค่าเสื้อผ้า ค่าเล่าเรียน ค่ารักษาพยาบาล ค่าไฟ และค่าใช้จ่ายอื่น ๆ

สินเชื่อ และภาวะหนี้สินของเกษตรกร

สำหรับแหล่งสินเชื่อที่เกษตรกรใช้เป็นแหล่งเงินทุนในการประกอบอาชีพทั้งในและนอกภาคเกษตรที่สำคัญ ได้แก่ ธนาคารเพื่อการเกษตรและสหกรณ์การเกษตร สหกรณ์การเกษตร ธนาคารพาณิชย์ ญาติพี่น้อง และอื่น ๆ

เครื่องจักรกลในการเกษตร

การใช้เครื่องมือและเครื่องจักรกลที่ใช้ในการประกอบอาชีพด้านการเกษตร เกษตรกรส่วนใหญ่มีเครื่องมือและอุปกรณ์ใช้ในการเกษตรของตนเอง เช่น เครื่องพ่นยา, เครื่องสูบน้ำ และรถแทรกเตอร์ที่เกษตรกรมีเป็นของตนเอง ประมาณ 10.26% ของครัวเรือนเกษตรกรทั้งหมด

การรวมกลุ่มด้านการเกษตร

เกษตรกรจะมีการประกอบอาชีพการเกษตรที่มีความหลากหลาย โดยมีเป้าหมายในการประกอบอาชีพที่ชัดเจน จำแนกออกเป็น

- 1) การประกอบอาชีพในเชิงธุรกิจ/อุตสาหกรรม ประมาณ 95 เปอร์เซ็นต์
- 2) การประกอบอาชีพเพื่อการบริโภคในครัวเรือน ประมาณ 5 เปอร์เซ็นต์

จึงทำให้เกษตรกรในแต่ละสาขาอาชีพมีการรวมกลุ่มเพื่อดำเนินกิจกรรมด้านการเกษตร ด้านเงินทุน และการเสริมสร้างความเข้มแข็งให้กับเกษตรกรในแต่ละอาชีพ

6.2 การประมง

ตำบลทุ่งคอก ไม่มีพื้นที่ติดชายฝั่งทะเล การประมงของตำบลทุ่งคอกจึงมีแต่การประมงน้ำจืด คือ การเลี้ยงปลาน้ำจืด ได้แก่ ปลาตูก ปลาช่อน ปลานิล ปลาตะเพียน ซึ่งจำแนกการเลี้ยงได้ 2 วิธี คือ

- ✦ การเลี้ยงปลาน้ำจืดเป็นรายได้หลัก ได้แก่ ปลาตูก ปลาช่อน
- ✦ การเลี้ยงปลาน้ำจืดเป็นผลพลอยได้ ซึ่งได้แก่ การเลี้ยงปลาหลายชนิดในบ่อ

เดียวกันพร้อมกับการเลี้ยงไก่ โดยจะปล่อยลูกปลาเลี้ยงรวมในบ่อเดียวกัน อาหารที่จะใช้เป็นมูลไก่ และเศษอาหารที่หล่นลงในบ่อ ซึ่งเป็นวิธีที่ประหยัดค่าใช้จ่ายมากที่สุด และเป็นที่ยอมรับกันมากกว่าการเลี้ยงปลาชนิดเดียว

6.3 การปศุสัตว์

ตำบลทุ่งคอก มีการเลี้ยงสัตว์เศรษฐกิจที่สำคัญ ดังนี้

- 1) การเลี้ยงไก่ ในตำบลทุ่งคอก มีการเลี้ยงไก่พื้นเมือง, เลี้ยงไก่เนื้อและเลี้ยงไก่ไข่
- 2) การเลี้ยงเป็ด ในตำบลทุ่งคอก มีการเลี้ยงเป็ดเทศ, เป็ดไข่ และเลี้ยงเป็ดไข่ไล่ทุ่ง
- 3) การเลี้ยงโค ตำบลทุ่งคอก มีการเลี้ยงโคพันธุ์และโคลูกผสมเพศผู้และเพศเมีย
- 4) การเลี้ยงสุกร มีการเลี้ยงแบบฟาร์มใหญ่ ที่มีการจัดการแบบธุรกิจครบวงจร

ส่วนการเลี้ยงเกษตรกรรายย่อยจะเลี้ยงเป็นแบบหลักยังชีพในครัวเรือนใช้เศษอาหารในครัวเรือน ลักษณะที่นิยมเลี้ยงมาก คือ การเลี้ยงแม่หมูเพื่อขายลูก ชาวบ้านเรียกว่า หมูน้ำ

6.4 การพาณิชย์/การบริการ

ตำบลทุ่งคอก มีแหล่งธุรกิจ การพาณิชย์และการบริการ ดังนี้

- สถานีบริการน้ำมัน	4	แห่ง	- ร้านขายอะไหล่รถยนต์	3	แห่ง
- โรงงานทำขนม	5	แห่ง	- ร้านฮ็อก เชื่อม กลิ้ง	3	แห่ง
- โรงงานอุตสาหกรรม	16	แห่ง	- ฟาร์ม	6	แห่ง

- ร้านขายยา	1	แห่ง	- บ้านเช่า / ห้องเช่า	6	แห่ง
- บริษัทประกันภัยรถยนต์	4	แห่ง	- ร้านอาหาร	4	แห่ง
- บริษัทเงินทุน	5	แห่ง	- ร้านมินิมาร์ท/ซูเปอร์	2	แห่ง
- อู่ซ่อมรถยนต์	10	แห่ง	- ร้านขายของชำ	30	แห่ง
- ร้านซ่อมรถจักรยานยนต์	1	แห่ง	- ร้านตัดผมชาย	4	แห่ง
- ร้านรับซื้อของเก่า	4	แห่ง	- ร้านเสริมสวย	2	แห่ง
- ตลาดนัด	1	แห่ง	- บริษัทจำหน่ายรถยนต์	5	แห่ง
- ปัมแก๊ส LPG	1	แห่ง			
- สำนักงานขนส่งจังหวัดสุพรรณบุรี สาขาอำเภอสองพี่น้อง			1	แห่ง	

6.5 การท่องเที่ยว

แหล่งท่องเที่ยวสำคัญของชาวตำบลทุ่งคอก ทั้งที่ตั้งอยู่ในเขตพื้นที่ความรับผิดชอบขององค์การบริหารส่วนตำบลทุ่งคอก และเขตพื้นที่เทศบาลตำบลทุ่งคอก ได้แก่

วัดทุ่งเขิน เป็นสถานที่ท่องเที่ยวประเภท ศิลปะ วัฒนธรรม และแหล่งมรดก ตั้งอยู่เลขที่ 97 บ้านทุ่งเขิน หมู่ที่ 12 ต.ทุ่งคอก อ.สองพี่น้อง จ.สุพรรณบุรี วัดทุ่งเขินนี้ เป็นศูนย์รวมของคนหลายหมู่บ้านมาร่วมกันบำเพ็ญกุศล มีกิจกรรมทางศาสนา มีการสืบสานประเพณีแห่ธงตะขาบซึ่งเป็นวัฒนธรรมของชาวไทยรามัญ

วัดทุ่งคอก เป็นสถานที่ท่องเที่ยวประเภท สถานที่ศักดิ์สิทธิ์ ตั้งอยู่ ซอยเทศบาล 9 ต.ทุ่งคอก อ.สองพี่น้อง จ.สุพรรณบุรี (เขตพื้นที่เทศบาลตำบลทุ่งคอก) มีการจัดงานสมโภชน์เป็นประจำทุกปี ช่วงต้นเดือนเมษายน เพื่อให้ประชาชนร่วมนมัสการหลวงพ่อด่าง (พระครูสุวรรณเสาศูภกิจ) พระเกจิของจังหวัดสุพรรณบุรี ท่านมีจริยวัตรที่งดงามและเป็นທີ່เลื่อมใสของคนสุพรรณบุรีมาจนถึงปัจจุบัน

6.6 อุตสาหกรรม

ด้านอุตสาหกรรม ภายในตำบลทุ่งคอก มีโรงงานอุตสาหกรรม ได้แก่ โรงงานผลิตเบาะ โรงงานบรรจุยาปราบศัตรูพืชและเวชพืช โรงงานผลิตไฟแช็ค โรงงานหล่อเหล็ก โรงงานผลิตเฟอร์นิเจอร์ โรงงานผลิตและจำหน่ายรองเท้า นอกจากนี้ยังมีอุตสาหกรรมในครัวเรือนซึ่งมีจำนวนน้อย

6.7 กลุ่มอาชีพ

ตำบลทุ่งคอก มีกลุ่มอาชีพ ดังนี้

- กลุ่มผลิตภัณฑ์กระเป๋าผ้าทอพื้นเมือง หมู่ 1	จำนวน	1	กลุ่ม
- กลุ่มผ้าทอพื้นเมือง หมู่ 6	จำนวน	1	กลุ่ม
- กลุ่มผลิตพวงมาลัยจากดินหอม หมู่ 9	จำนวน	1	กลุ่ม
- กลุ่มแม่บ้านรางเทียนผลิตน้ำพริกแกง หมู่ 9,13	จำนวน	2	กลุ่ม

6.8 แรงงาน

ประชาชนที่อาศัยอยู่ในเขตพื้นที่องค์การบริหารส่วนตำบลทุ่งคอก มีประชากรทั้งหมด จำนวน 12,625 คน มีประชากรอยู่ในวัยทำงาน (ผู้มีอายุ 15 ปี ขึ้นไป แต่ไม่ถึง 60 ปี) มีจำนวน 8,471 คน คิดเป็นร้อยละ 67.10 และมีจำนวนประชากรที่ไม่ได้อยู่ในช่วงใช้กำลังแรงงาน (ผู้มีอายุต่ำกว่า 15 ปี และผู้มีอายุ 60 ปีขึ้นไป) จำนวน 4,154 คน คิดเป็นร้อยละ 32.90 (ข้อมูล ณ เดือนมกราคม 2564)

7. ศาสนา ประเพณี วัฒนธรรม

7.1 การนับถือศาสนา

ประชาชนในเขตพื้นที่องค์การบริหารส่วนตำบลทุ่งคอก มีศาสนาเป็นเครื่องยึดเหนี่ยวจิตใจ โดยร้อยละ 99 นับถือศาสนาพุทธ และร้อยละ 1 นับถือศาสนาอื่น ๆ สำหรับข้อห้ามจะปฏิบัติตามกฎ ระเบียบ ที่ชุมชนคิดและกำหนดร่วมกัน

สถาบัน/องค์กรทางศาสนา

✦ วัด มีจำนวน 4 แห่ง ได้แก่

- วัดเทพพิทักษ์ ตั้งอยู่หมู่ที่ 2
- วัดหนองวัลย์เปรียง ตั้งอยู่หมู่ที่ 3
- วัดทุ่งเขิน ตั้งอยู่หมู่ที่ 12
- วัดรางเทียน ตั้งอยู่หมู่ที่ 13

✦ ศาลเจ้า มีจำนวน 3 แห่ง ได้แก่

- ศาลเจ้าพ่อหลักเมืองบ้านหนองวัลย์เปรียง ตั้งอยู่หมู่ที่ 3
- ศาลเจ้าแม่เบ็กไพร (ม่าใจ้ว) ตั้งอยู่หมู่ที่ 8
- ศาลเจ้าซ่มซวกักอ้วง ตั้งอยู่หมู่ที่ 15

7.2 ประเพณีและงานประจำปี

ด้านขนบธรรมเนียมประเพณี ของประชาชนตำบลทุ่งคอก จะกระทำตามพิธีกรรมทางศาสนาที่ตนนับถือ เช่น ไทยพุทธ ที่นับถือพระพุทธศาสนา ก็จะประกอบพิธีกรรมทางศาสนาพุทธ เช่น การทำบุญตักบาตรในวันพระ และวันสำคัญทางศาสนา ส่วนคนที่มีเชื้อสายจีน ก็จะมีพิธีกรรมทางศาสนาของตน เช่น การทำบุญวันสารทจีน วันตรุษจีน พิธีศพ ก็จะมีทั้งพิธีทางประเพณีจีนและไทย แต่ปัจจุบันเริ่มจะหันมาประกอบพิธีทางคนไทย

งานประจำปี การจัดงานประจำปีจะจัดตามประเพณีที่ปฏิบัติสืบทอดกันมาโดยตลอด คือ ประเพณีสงกรานต์ในวันสงกรานต์ ประเพณีแห่เทียน และทำบุญในวันเข้าพรรษา ประเพณีทำบุญตักบาตรเทโวในวันออกพรรษานอกจากนี้ยังมีราษฎรบางส่วนที่เข้าวัดถือศีล ในระหว่างเข้าพรรษาทุกปี

7.3 ภูมิปัญญาท้องถิ่น ภาษาถิ่น

ประชาชนในเขตพื้นที่ตำบลทุ่งคอก มีวิถีชีวิตในการดำเนินชีวิตประจำวันตามท้องถิ่นของตนเอง แบบเรียบง่าย ใช้ภาษาไทยดั้งเดิมเป็นภาษาท้องถิ่น และมีภาษาอื่นปะปนบ้าง เล็กน้อย เช่น ภาษามอญ ภาษาจีน เฉพาะชนกลุ่มน้อย

7.4 สินค้าพื้นเมืองและของที่ระลึก

สินค้าพื้นเมืองและของที่ระลึกของตำบลทุ่งคอก ส่วนใหญ่จะเป็นสินค้าที่ผลิตจากกลุ่มอาชีพภายในตำบล เช่น ผ้าทอพื้นเมือง ผลิตภัณฑ์ผ้าทอ(กระเป่า) เป็นต้น

8. ทรัพยากรธรรมชาติ

8.1 น้ำ

พื้นที่องค์การบริหารส่วนตำบลทุ่งคอก มีแหล่งน้ำตามธรรมชาติ , แหล่งน้ำเพื่อการเกษตร สำหรับใช้ในการอุปโภค-บริโภค ดังนี้

- บึง,หนอง	จำนวน	4	แห่ง
- คลอง	จำนวน	4	สาย
- คลองชลประทาน	จำนวน	4	สาย
- สระเก็บน้ำ (แหล่งเก็บน้ำไว้ใช้สำหรับครัวเรือน)			

8.2 ป่าไม้

ทรัพยากรธรรมชาติ ด้านป่าไม้ของตำบลทุ่งคอก แต่เดิมเป็นป่าเบญจพรรณ มีไม้แดง ป่าไผ่ ไม้รังหนาแน่น ต่อมาได้มีการหักล้างทางพง เพื่อปลูกยาสูบ ทำไร่ฝ้าย และมีการปลูกตั้งบ้านเรือนจำนวนมากขึ้น ทำให้ปัจจุบันป่าไม้มีลักษณะเป็นป่าโปร่ง คือ มีต้นไม้ขนาดเล็ก ขนาดกลาง ขึ้นกระจัดกระจายทั่วไป ไม้หนาทึบ แต่ยังคงมีความอุดมสมบูรณ์ และความชุ่มชื้นอยู่มาก พื้นที่ส่วนใหญ่ถูกเปลี่ยนเป็นไร่อ้อย และใช้ทำนา เป็นต้น

8.3 ภูเขา

ลักษณะภูมิประเทศของพื้นที่ตำบลทุ่งคอก เป็นที่ราบลุ่ม และมีที่ดอนบ้าง ไม่มีแม่น้ำสายหลักไหลผ่าน ไม่มีภูเขาในเขตพื้นที่ เหมาะสำหรับการทำไร่ ทำนา เนื่องจากเป็นเขตอากาศร้อนชื้น

8.4 ทรัพยากรธรรมชาติที่สำคัญขององค์กรปกครองส่วนท้องถิ่น

ทรัพยากรธรรมชาติด้านต่าง ๆ ของพื้นที่ตำบลทุ่งคอก จะพบว่า ทั้งคุณภาพของดิน น้ำ ป่าไม้ ลักษณะภูมิอากาศ ลักษณะภูมิประเทศ ยังคงมีความอุดมสมบูรณ์ เหมาะแก่การตั้งถิ่นฐานที่อยู่อาศัย เนื่องจากสามารถประกอบอาชีพได้หลากหลาย อีกทั้งการติดต่อสื่อสาร คมนาคม ก็มีความสะดวกและรวดเร็ว

ส่วนที่ 2

ยุทธศาสตร์องค์กรปกครองส่วนท้องถิ่น

1. ความสัมพันธ์ระหว่างแผนพัฒนาระดับมหภาค

1.1 แผนยุทธศาสตร์ชาติ 20 ปี

กรอบยุทธศาสตร์ชาติ ระยะ 20 ปี (พ.ศ. 2561 – 2580)

ความเป็นมา

คณะรัฐมนตรีได้มีมติเมื่อวันที่ 30 มิถุนายน 2558 เห็นชอบให้มีการจัดตั้งคณะกรรมการจัดทำยุทธศาสตร์ชาติ มีอำนาจหน้าที่ในการจัดทำร่างยุทธศาสตร์ชาติ ระยะ 20 ปี เพื่อใช้ในการขับเคลื่อนการพัฒนาประเทศสู่ความมั่นคง มั่งคั่ง และยั่งยืน และให้เสนอร่างยุทธศาสตร์ชาติระยะ 20 ปี ให้คณะรัฐมนตรีพิจารณาให้ความเห็นชอบเพื่อใช้เป็นกรอบในการดำเนินงานในระยะที่ 2 ของรัฐบาล (ปี พ.ศ. 2558-2559) และกรอบการปฏิรูปในระยะที่ 3 (ปี 2560 เป็นต้นไป)

คณะกรรมการจัดทำยุทธศาสตร์ชาติ ได้แต่งตั้งคณะอนุกรรมการ 2 คณะ ได้แก่ (1) คณะอนุกรรมการจัดทำยุทธศาสตร์และกรอบการปฏิรูป เพื่อจัดทำร่างกรอบยุทธศาสตร์ชาติระยะ 20 ปี และ (2) คณะอนุกรรมการจัดทำแผนปฏิบัติการตามแนวทางการปฏิรูปประเทศ เพื่อจัดทำร่างแผนปฏิบัติการตามแนวทางการปฏิรูปประเทศ (Roadmap) ภายใต้ยุทธศาสตร์ชาติระยะ 20 ปี

คณะอนุกรรมการจัดทำยุทธศาสตร์และกรอบการปฏิรูป ได้ดำเนินการยกร่างกรอบยุทธศาสตร์ชาติระยะ 20 ปี ตามแนวทางที่คณะรัฐมนตรีกำหนด โดยได้มีการนำความคิดเห็นและข้อเสนอแนะจากกรรมการจัดทำยุทธศาสตร์ชาติที่มาจากหลายภาคส่วน ได้แก่ ภาครัฐราชการ ภาคเอกชน ภาคการเมือง และ นักวิชาการ รวมถึงได้พิจารณานำข้อคิดเห็นจากสภาปฏิรูปแห่งชาติ และความคิดเห็นจากภาคประชาชนมาเป็นข้อมูลในการยกร่างยุทธศาสตร์ชาติด้วย และได้นำเสนอร่างกรอบยุทธศาสตร์ชาติระยะ 20 ปี ต่อที่ประชุมคณะกรรมการจัดทำยุทธศาสตร์ชาติ และคณะกรรมการจัดทำยุทธศาสตร์ชาติจะนำเสนอร่างยุทธศาสตร์ชาติเพื่อขอความเห็นชอบจากคณะรัฐมนตรีและได้มีการรับฟังความคิดเห็นจากประชาชน ก่อนที่จะเสนอต่อสภานิติบัญญัติแห่งชาติให้ความเห็นชอบกรอบยุทธศาสตร์ชาติมาใช้เป็นกรอบในการกำหนดทิศทางในการบริหารประเทศภายในเดือนตุลาคม 2559 ซึ่งเป็นช่วงของการประกาศใช้แผนพัฒนาเศรษฐกิจและสังคมแห่งชาติ ฉบับที่ 12 (ตุลาคม 2559-กันยายน 2564) นอกจากนี้ หน่วยงานต่าง ๆ จะได้นำแผนพัฒนาเศรษฐกิจและสังคมแห่งชาติ ซึ่งเป็นแผนระยะ 5 ปี มาถ่ายทอดลงสู่แผนปฏิบัติการระดับกระทรวงและแผนพัฒนารายสาขา

โดยที่รัฐธรรมนูญแห่งราชอาณาจักรไทย มาตรา 65 กำหนดให้รัฐ พึงจัดให้มียุทธศาสตร์ชาติเป็นเป้าหมายการพัฒนาประเทศอย่างยั่งยืน ตามหลักธรรมาภิบาลเพื่อใช้เป็นกรอบในการจัดทำแผนต่าง ๆ ให้สอดคล้องและบูรณาการ กันเพื่อให้เกิดเป็นพลังผลักดันร่วมกันไปสู่เป้าหมายดังกล่าว โดยให้เป็นไปตามที่กำหนดในกฎหมายว่าด้วยการจัดทำยุทธศาสตร์ชาติ และต่อมาได้มีการตราพระราชบัญญัติการจัดทำยุทธศาสตร์ชาติ พ.ศ. 2560 โดยกำหนดให้มีการแต่งตั้งคณะกรรมการยุทธศาสตร์ชาติ เพื่อรับผิดชอบในการ

จัดทำร่างยุทธศาสตร์ชาติ กำหนดวิธีการการมีส่วนร่วมของประชาชนในการจัดทำร่างยุทธศาสตร์ชาติ ในการติดตาม การตรวจสอบ และการประเมินผล รวมทั้ง กำหนดมาตรการส่งเสริม และสนับสนุนให้ประชาชนทุกภาคส่วนดำเนินการให้สอดคล้องกับยุทธศาสตร์ชาติ เพื่อให้เป็นไปตามที่กำหนดในพระราชบัญญัติการจัดทำยุทธศาสตร์ชาติ พ.ศ. 2560 คณะกรรมการยุทธศาสตร์ชาติได้แต่งตั้งคณะกรรมการจัดทำยุทธศาสตร์ชาติด้านต่าง ๆ รวม 6 คณะ เพื่อรับผิดชอบในการดำเนินการจัดทำร่างยุทธศาสตร์ชาติให้เป็นไปตามหลักเกณฑ์ วิธีการ และเงื่อนไขที่กำหนด ตลอดจนได้จัดให้มีการรับฟังความคิดเห็นของประชาชนและหน่วยงานของรัฐ ที่เกี่ยวข้องอย่างกว้างขวาง เพื่อประกอบการจัดทำร่างยุทธศาสตร์ชาติตามที่ กฎหมายกำหนด ยุทธศาสตร์ชาติ 20 ปี (พ.ศ. 2561-2580) เป็นยุทธศาสตร์ชาติ ฉบับแรกของประเทศไทยตามรัฐธรรมนูญแห่งราชอาณาจักรไทย ซึ่งจะต้องนำไปสู่การปฏิบัติเพื่อให้ประเทศไทยบรรลุวิสัยทัศน์ “ประเทศไทยมีความมั่นคง มั่งคั่ง ยั่งยืน เป็นประเทศพัฒนาแล้ว ด้วยการพัฒนาตามหลักปรัชญาของเศรษฐกิจ พอเพียง” เพื่อความสุขของคนไทยทุกคน

ในปัจจุบันประเทศไทยยังคงมีประเด็นความท้าทายการพัฒนาในหลายมิติ ทั้งในมิติเศรษฐกิจที่โครงสร้างเศรษฐกิจยังไม่สามารถขับเคลื่อนด้วยนวัตกรรมอย่างเต็มที่ ผลผลิตการผลิตของภาคบริการและภาคเกษตรยังอยู่ในระดับต่ำ คุณภาพและสมรรถนะของแรงงานที่ยังไม่สอดคล้องกับความต้องการในการขับเคลื่อนการพัฒนาของประเทศ มิติทางสังคมที่การยกระดับรายได้ของประชาชน การแก้ปัญหาด้านความยากจนและความเหลื่อมล้ำ การพัฒนาคุณภาพการให้บริการและการขยายโอกาสในการเข้าถึงระบบบริการสาธารณะยังคงมีช่องว่างที่สามารถพัฒนาต่อไปได้ มิติสิ่งแวดล้อม ที่การฟื้นฟูและรักษาทรัพยากรธรรมชาติ และสิ่งแวดล้อมยังเป็นประเด็นสำคัญสำหรับ การพัฒนาประเทศอย่างยั่งยืน และมิติของการบริหารจัดการภาครัฐที่ยังขาด ความต่อเนื่องและความยืดหยุ่นในการตอบสนองความต้องการในการแก้ปัญหาของ ประชาชนได้อย่างเต็มประสิทธิภาพ นอกจากนี้ ยังมีสถานการณ์ที่กำลังเปลี่ยนแปลงอย่างรวดเร็ว ทั้ง การเปลี่ยนแปลงโครงสร้างประชากรที่มีสัดส่วนประชากรวัยแรงงานลดลงและประชากร สูงอายุเพิ่มขึ้นอย่างต่อเนื่อง ความก้าวหน้าทางวิทยาศาสตร์และเทคโนโลยีแบบก้าวกระโดด ความท้าทายใหม่ ๆ ซึ่งมาจากการเปลี่ยนแปลงเชิงโครงสร้างของความสัมพันธ์ระหว่างประเทศ ทั้งด้านความมั่นคงและเศรษฐกิจ การเชื่อมโยงกัน อย่างซับซ้อนจากการรวมกลุ่มภายในภูมิภาคและการเปิดเสรีด้านต่าง ๆ ตลอดจน การเปลี่ยนแปลงสภาพภูมิอากาศและความเสื่อมโทรมของระบบนิเวศ ซึ่งสถานการณ์ดังกล่าวจะก่อให้เกิดความท้าทายในการพัฒนาประเทศทั้งในมิติความมั่นคง เศรษฐกิจ สังคม และสิ่งแวดล้อม ดังนั้น ประเทศไทยจำเป็นต้องมีการวางแผนยุทธศาสตร์ด้านต่าง ๆ ที่รอบคอบและครอบคลุมเพื่อเป็นกรอบในการขับเคลื่อนการพัฒนาประเทศ ให้เจริญก้าวหน้าอย่างมั่นคง มั่งคั่ง และยั่งยืน

สาระสำคัญ

สภาพแวดล้อม

ในช่วงทศวรรษที่ผ่านมา กระแสการเปลี่ยนแปลงที่เกิดขึ้นในโลกเป็นไปอย่างรวดเร็วและหลายมิติ ทำให้ภูมิทัศน์ของโลกเปลี่ยนแปลงไปอย่างมีนัยสำคัญ ซึ่งการเปลี่ยนแปลงที่เกิดขึ้นก่อให้เกิดโอกาสทั้งในด้านเศรษฐกิจ สังคม สิ่งแวดล้อม เทคโนโลยี และการเมืองของประเทศไทย และในขณะเดียวกันก็เป็นความเสี่ยงและภัยคุกคามที่ต้องบริหารจัดการด้วยความยากลำบากมากขึ้น กระแสทุนนิยมและการเปลี่ยนแปลงภูมิทัศน์เศรษฐกิจของโลกได้ส่งผลกระทบต่อโครงสร้างเศรษฐกิจของประเทศไทยจากเดิมที่มี

โครงสร้างเศรษฐกิจในระบบ “เกษตรแบบพึ่งตนเอง” ต้องปรับตัวและเปลี่ยนไปเป็นระบบเศรษฐกิจที่ “พึ่งพาสหกรณ์และการส่งออก” การพัฒนาในภาคเกษตรล่าช้ากว่าฐานการผลิตอื่นที่อาศัยเทคโนโลยีสมัยใหม่มากขึ้น ตามลำดับ จึงมีปัญหาความเหลื่อมล้ำทางด้านรายได้ระหว่างภาคการเกษตรกับภาคอุตสาหกรรมและระหว่างสังคมในเมืองและชนบทขยายวงกว้างขึ้น และปัญหาความยากจนกระจุกตัวในกลุ่มเกษตรกรรายย่อยและในภาคชนบท ในขณะที่เดียวกันการเปลี่ยนแปลงภูมิทัศน์ของโลกได้ทำให้เกิดภัยคุกคามด้านอื่น ๆ ที่ซับซ้อน อาทิ การก่อการร้าย โรคระบาดและการเปลี่ยนแปลงภูมิอากาศโลกที่รุนแรงขึ้น

นอกจากนั้น ในช่วงต้นศตวรรษที่ 21 กระแสโลกาภิวัตน์ได้ทำให้ภูมิทัศน์ทางด้านเศรษฐกิจและสังคมของโลกเปลี่ยนแปลงจากเศรษฐกิจสังคมอุตสาหกรรมมุ่งสู่เศรษฐกิจสังคมดิจิทัล ประกอบกับในอนาคตร่วม 20 ปี ข้างหน้าสภาพแวดล้อมทั้งภายในและภายนอกประเทศจะมีการเปลี่ยนแปลงอย่างมีนัยสำคัญในทุกมิติ เจ็อนไขภายนอกที่สำคัญต่อการพัฒนาประเทศไทยในอนาคต ได้แก่ กระแสโลกาภิวัตน์ที่เข้มข้นขึ้น การรวมกลุ่มเศรษฐกิจในภูมิภาคนำไปสู่ความเชื่อมโยงทุกระบบ ในขณะที่ศูนย์รวมอำนาจทางเศรษฐกิจโลกเคลื่อนย้ายมาสู่เอเชีย ในด้านความมั่นคงของโลกก็กำลังก้าวเข้าสู่ช่วงเปลี่ยนผ่านที่สำคัญ การเปลี่ยนแปลงด้านเทคโนโลยีอย่างรวดเร็วจะเป็นเงื่อนไขสำคัญสำหรับอนาคตของโลกและประเทศไทยเช่นกัน โดยเฉพาะอย่างยิ่งเทคโนโลยีสมัยใหม่ที่เป็นอัจฉริยะจะกระทบการดำรงชีวิตของคนและทำให้เกิดธุรกิจแบบใหม่

สำหรับสถานการณ์และสภาพแวดล้อมภายในประเทศไทยนั้น ผลของการพัฒนาตั้งแต่อดีตถึงปัจจุบันทำให้ประเทศไทยมีระดับการพัฒนาที่สูงขึ้นตามลำดับโดยถูกจัดอยู่ในกลุ่มประเทศระดับรายได้ปานกลาง แต่ประเทศไทยก็ยังมีจุดอ่อนในเชิงโครงสร้างหลายด้าน ทั้งทางเศรษฐกิจ สังคม และการเมือง จุดอ่อนสำคัญของประเทศไทย ได้แก่ โครงสร้างประชากรสูงอายุมากขึ้นตามลำดับ แต่คุณภาพคนโดยเฉลี่ยยังต่ำและการออมไม่เพียงพอ ผลผลิตภาพการผลิตรวมต่ำต้องอาศัยการเพิ่มปริมาณเป็นแรงขับเคลื่อนหลัก สัดส่วนภาคการค้าระหว่างประเทศต่อขนาดของเศรษฐกิจสูงกว่าเศรษฐกิจภายในประเทศมาก การพัฒนานวัตกรรมมีน้อย การดำเนินงานและการบริหารจัดการภาครัฐก็ยังขาดการบูรณาการจึงสิ้นเปลืองงบประมาณ การบังคับใช้กฎหมายยังขาดประสิทธิภาพและกฎระเบียบต่าง ๆ ล้าสมัยไม่ทันกับการเปลี่ยนแปลง

ปัจจุบันแนวโน้มการเปลี่ยนแปลงในอนาคตในทุกมิติจะส่งผลกระทบต่ออนาคตการพัฒนาประเทศไทยอย่างมาก โดยเฉพาะอย่างยิ่งลักษณะในเชิงโครงสร้างทั้งทางเศรษฐกิจและสังคมภายในประเทศ ทั้งที่เป็นจุดแข็งและเป็นจุดอ่อนที่จะต้องเผชิญและผสมผสานกับปัจจัยภายนอกและก่อให้เกิดทั้งโอกาสและความเสี่ยงในหลากหลายมิติ การที่ประเทศไทยจะสามารถแสวงหาโอกาสจากการพัฒนาของโลกและรับมือกับภัยคุกคามเหล่านี้ได้นั้น จำเป็นจะต้องมีการวิเคราะห์แนวโน้มการเปลี่ยนแปลงในอนาคตอย่างรอบด้าน

ดังนั้น จึงจำเป็นต้องกำหนดยุทธศาสตร์ที่เหมาะสมเพื่อแก้ไขจุดอ่อนและเสริมจุดแข็งให้เอื้อต่อการพัฒนาประเทศ เพื่อให้บรรลุซึ่งเป้าหมายการสร้างและรักษาไว้ซึ่งผลประโยชน์แห่งชาติในการที่จะให้ประเทศไทยมีความมั่นคงในทุกด้าน คนในชาติมีคุณภาพชีวิตที่ดีและมั่งคั่ง และประเทศสามารถพัฒนาไปได้ อย่างยั่งยืน การกำหนดให้มี “ยุทธศาสตร์ชาติ” เพื่อเป็นยุทธศาสตร์ในการพัฒนาประเทศไทยในระยะยาว พร้อมกับ การปฏิรูปและการพัฒนาระบบกลไกการบริหารราชการแผ่นดินในการขับเคลื่อนยุทธศาสตร์ให้สามารถนำไปสู่การปฏิบัติอย่างจริงจังจะช่วยยกระดับคุณภาพของประเทศไทยในทุกภาคส่วนและนำพาประเทศไทยให้หลุดพ้นหรือบรรเทาความรุนแรงของสภาพปัญหาที่เกิดขึ้นในปัจจุบัน ทั้งปัญหาทางเศรษฐกิจ ปัญหาความเหลื่อมล้ำ ปัญหาการทุจริตคอร์รัปชัน และปัญหาความขัดแย้งในสังคม รวมถึงสามารถรับมือกับภัยคุกคามและ

บริหารจัดการกับความเสี่ยงที่จะเกิดขึ้นในอนาคตและสามารถเปลี่ยนผ่านประเทศไทยไปพร้อม ๆ กับการเปลี่ยนแปลงภูมิทัศน์ใหม่ของโลกได้ ซึ่งจะทำให้ประเทศไทยยังคงรักษาบทบาทสำคัญในเวทีโลก สามารถดำรงรักษาความเป็นชาติที่มีความมั่นคงทางเศรษฐกิจ สังคม และวัฒนธรรม และคนไทยในประเทศมีความอยู่ดีมีสุขอย่างถาวรหน้ากัน

วิสัยทัศน์

วิสัยทัศน์ “ประเทศไทยมีความมั่นคง มั่งคั่ง ยั่งยืน เป็นประเทศพัฒนาแล้ว ด้วยการพัฒนาตามหลักปรัชญาของเศรษฐกิจพอเพียง” หรือเป็นคติพจน์ประจำชาติว่า “มั่นคง มั่งคั่ง ยั่งยืน” ทั้งนี้ วิสัยทัศน์ดังกล่าวจะต้องสนองต่อผลประโยชน์แห่งชาติ อันได้แก่ การมีเอกราช อธิปไตย และบูรณภาพแห่งเขตอำนาจรัฐ การดำรงอยู่อย่างมั่นคง ยั่งยืนของสถาบันหลักของชาติ การดำรงอยู่อย่างมั่นคงของชาติ และประชาชนจากภัยคุกคามทุกรูปแบบ การอยู่ร่วมกันในชาติอย่างสันติสุขเป็นปึกแผ่น มีความมั่นคงทางสังคม ท่ามกลางพหุสังคมและการมีเกียรติและศักดิ์ศรีของความเป็นมนุษย์ ความเจริญเติบโตของชาติ ความเป็นธรรม และความอยู่ดีมีสุขของประชาชน ความยั่งยืนของฐานทรัพยากรธรรมชาติสิ่งแวดล้อม ความมั่นคงทางพลังงานและอาหาร ความสามารถในการรักษาผลประโยชน์ของชาติภายใต้การเปลี่ยนแปลงของสภาวะแวดล้อมระหว่างประเทศและการอยู่ร่วมกันอย่างสันติประสานสอดคล้องกัน ด้านความมั่นคงในประชาคมอาเซียนและประชาคมโลกอย่างมีเกียรติและศักดิ์ศรีไม่เป็นภาระของโลกและสามารถเกื้อกูลประเทศที่มีศักยภาพทางเศรษฐกิจที่ต่ำกว่า

ยุทธศาสตร์ชาติ

ในการที่จะบรรลุวิสัยทัศน์และทำให้ประเทศไทยพัฒนาไปสู่อนาคตที่พึงประสงค์นั้น จำเป็นจะต้องมีการวางแผนและกำหนดยุทธศาสตร์การพัฒนาในระยะยาวและกำหนดแนวทางการพัฒนาของทุกภาคส่วนให้ขับเคลื่อนไปในทิศทางเดียวกัน ดังนั้น จึงจำเป็นต้องกำหนด ยุทธศาสตร์ชาติ ในระยะยาว เพื่อถ่ายทอดแนวทางการพัฒนาสู่การปฏิบัติในแต่ละช่วงเวลาอย่างต่อเนื่องและมีบูรณาการ และสร้างความเข้าใจถึงอนาคตของประเทศไทยร่วมกัน และเกิดการรวมพลังของทุกภาคส่วนในสังคม ทั้งประชาชน เอกชน ประชาสังคม ในการขับเคลื่อนการพัฒนาเพื่อการสร้างและรักษาไว้ซึ่งผลประโยชน์แห่งชาติและบรรลุวิสัยทัศน์ “ประเทศไทยมีความมั่นคง มั่งคั่ง ยั่งยืน เป็นประเทศพัฒนาแล้ว ด้วยการพัฒนาตามหลักปรัชญาของเศรษฐกิจพอเพียง” หรือ คติพจน์ประจำชาติ “มั่นคง มั่งคั่ง ยั่งยืน” เพื่อให้ประเทศมีขีดความสามารถในการแข่งขัน มีรายได้สูงอยู่ในกลุ่มประเทศพัฒนาแล้ว คนไทยมีความสุข อยู่ดี กินดี สังคมมีความมั่นคง เสมอภาคและเป็นธรรม ซึ่งยุทธศาสตร์ชาติที่จะใช้เป็นกรอบแนวทางในการพัฒนาในระยะ 20 ปี ต่อจากนี้ไป ประกอบด้วย 6 ยุทธศาสตร์ ได้แก่

1) ยุทธศาสตร์ด้านความมั่นคง

- (1) เสริมสร้างความมั่นคงของสถาบันหลักและการปกครองระบอบประชาธิปไตยอันมีพระมหากษัตริย์ทรงเป็นประมุข
- (2) ปฏิรูปกลไกการบริหารประเทศและพัฒนาความมั่นคงทางการเมือง ขจัดคอร์รัปชัน สร้างความเชื่อมั่นในกระบวนการยุติธรรม
- (3) การรักษาความมั่นคงภายในและความสงบเรียบร้อยภายใน ตลอดจนจนการบริหารจัดการความมั่นคงชายแดนและชายฝั่งทะเล

(4) การพัฒนาระบบ กลไก มาตรการและความร่วมมือระหว่างประเทศทุกระดับ และรักษาคุณภาพความสัมพันธ์กับประเทศมหาอำนาจ เพื่อป้องกันและแก้ไขปัญหาความมั่นคงรูปแบบใหม่

(5) การพัฒนาเสริมสร้างศักยภาพการฝึกกำลังป้องกันประเทศ การรักษาความสงบเรียบร้อยภายในประเทศ สร้างความร่วมมือกับประเทศเพื่อนบ้านและมิตรประเทศ

(6) การพัฒนาระบบการเตรียมพร้อมแห่งชาติและระบบบริหารจัดการภัยพิบัติ รักษาความมั่นคงของฐานทรัพยากรธรรมชาติสิ่งแวดล้อม

(7) การปรับกระบวนการทำงานของกลไกที่เกี่ยวข้องจากแนวตั้งสู่แนวนานมากขึ้น

2) ยุทธศาสตร์ด้านการสร้างความสามารถในการแข่งขัน

(1) การพัฒนาสมรรถนะทางเศรษฐกิจ ส่งเสริมการค้า การลงทุน พัฒนาสู่ชาติการค้า

(2) การพัฒนาภาคการผลิตและบริการ เสริมสร้างฐานการผลิตเข้มแข็ง ยั่งยืน และส่งเสริมเกษตรกรรายย่อยสู่เกษตรยั่งยืนเป็นมิตรกับสิ่งแวดล้อม

(3) การพัฒนาผู้ประกอบการและเศรษฐกิจชุมชน พัฒนาทักษะผู้ประกอบการยกระดับผลิตภาพแรงงานและพัฒนา SMEs สู่อุตสาหกรรม

(4) การพัฒนาพื้นที่เศรษฐกิจพิเศษและเมือง พัฒนาเขตเศรษฐกิจพิเศษชายแดน และพัฒนาระบบเมืองศูนย์กลางความเจริญ

(5) การลงทุนพัฒนาโครงสร้างพื้นฐาน ด้านการขนส่ง ความมั่นคงและพลังงาน ระบบเทคโนโลยีสารสนเทศ และการวิจัยและพัฒนา

(6) การเชื่อมโยงกับภูมิภาคและเศรษฐกิจโลก สร้างความเป็นหุ้นส่วนการพัฒนา กับนานาชาติ ส่งเสริมให้ไทยเป็นฐานของการประกอบธุรกิจ ฯลฯ

3) ยุทธศาสตร์การพัฒนาและเสริมสร้างศักยภาพคน

(1) พัฒนาศักยภาพคนตลอดช่วงชีวิต

(2) การยกระดับการศึกษาและการเรียนรู้ให้มีคุณภาพเท่าเทียมและทั่วถึง

(3) ปลุกฝังระเบียบ วินัย คุณธรรม จริยธรรม ค่านิยมที่พึงประสงค์

(4) การสร้างเสริมให้คนมีสุขภาวะที่ดี

(5) การสร้างความอยู่ดีมีสุขของครอบครัวไทย

4) ยุทธศาสตร์ด้านการสร้างโอกาสความเสมอภาคและเท่าเทียมกันทางสังคม

(1) สร้างความมั่นคงและการลดความเหลื่อมล้ำทางเศรษฐกิจและสังคม

(2) พัฒนาระบบบริการและระบบบริหารจัดการสุขภาพ

(3) มีสภาพแวดล้อมและนวัตกรรมที่เอื้อต่อการดำรงชีวิตในสังคมสูงวัย

(4) สร้างความเข้มแข็งของสถาบันทางสังคม ทูทางวัฒนธรรมและความเข้มแข็ง

ของชุมชน

(5) พัฒนาการสื่อสารมวลชนให้เป็นกลไกในการสนับสนุนการพัฒนา

5) ยุทธศาสตร์ด้านการสร้างการเติบโตบนคุณภาพชีวิตที่เป็นมิตรกับสิ่งแวดล้อม

- (1) จัดระบบอนุรักษ์ ฟื้นฟู และป้องกันการทำลายทรัพยากรธรรมชาติ
 - (2) วางระบบบริหารจัดการน้ำให้มีประสิทธิภาพทั้ง 25 ลุ่มน้ำ เน้นการปรับระบบการบริหารจัดการอุทกภัยอย่างบูรณาการ
 - (3) การพัฒนาและใช้พลังงานที่เป็นมิตรกับสิ่งแวดล้อม
 - (4) การพัฒนาเมืองอุตสาหกรรมเชิงนิเวศและเมืองที่เป็นมิตรกับสิ่งแวดล้อม
 - (5) การร่วมลดปัญหาโลกร้อนและปรับตัวให้พร้อมกับการเปลี่ยนแปลงสภาพภูมิอากาศ
 - (6) การใช้เครื่องมือทางเศรษฐศาสตร์และนโยบายการคลังเพื่อสิ่งแวดล้อม
- 6) ยุทธศาสตร์ด้านการปรับสมดุลและพัฒนาระบบการบริหารจัดการภาครัฐ**
- (1) การปรับปรุงโครงสร้าง บทบาท ภารกิจของหน่วยงานภาครัฐ ให้มีขนาดที่เหมาะสม
 - (2) การวางระบบบริหารราชการแบบบูรณาการ
 - (3) การพัฒนาระบบบริหารจัดการกำลังคนและพัฒนาบุคลากรภาครัฐ
 - (4) การต่อต้านการทุจริตและประพฤติมิชอบ
 - (5) การปรับปรุงกฎหมายและระเบียบต่าง ๆ ให้ทันสมัย เป็นธรรมและเป็นสากล
 - (6) พัฒนาระบบการให้บริการประชาชนของหน่วยงานภาครัฐ
 - (7) ปรับปรุงการบริหารจัดการรายได้และรายจ่ายของภาครัฐ

1.2 แผนพัฒนาเศรษฐกิจและสังคมแห่งชาติ ฉบับที่ 12

กรอบแนวคิดและหลักการ

ในช่วงของแผนพัฒนาเศรษฐกิจและสังคมแห่งชาติฉบับที่ 12 (พ.ศ. 2560 - 2564) ประเทศไทยจะยังคงประสบภาวะแวดล้อมและบริบทของการเปลี่ยนแปลงต่างๆ ที่อาจก่อให้เกิดความเสี่ยงทั้งจากภายในและภายนอกประเทศ อาทิ กระแสการเปิดเศรษฐกิจเสรี ความท้าทายของเทคโนโลยีใหม่ๆ การเข้าสู่สังคมผู้สูงอายุ การเกิดภัยธรรมชาติที่รุนแรง ประกอบกับสถานการณ์ด้านต่างๆ ทั้งเศรษฐกิจ สังคม ทรัพยากรธรรมชาติและสิ่งแวดล้อมของประเทศในปัจจุบันที่ยังคงประสบปัญหาในหลายด้าน เช่น ปัญหาผลิตภาพการผลิต ความสามารถในการแข่งขัน คุณภาพการศึกษา ความเหลื่อมล้ำทางสังคม เป็นต้น ทำให้การพัฒนาในช่วงแผนพัฒนาฯ ฉบับที่ 12 จึงจำเป็นต้องยึดกรอบแนวคิดและหลักการในการวางแผนที่สำคัญ ดังนี้ (1) การน้อมนำและประยุกต์ใช้หลักปรัชญาของเศรษฐกิจพอเพียง (2) คนเป็นศูนย์กลางของการพัฒนาอย่างมีส่วนร่วม (3) การสนับสนุนและส่งเสริมแนวคิดการปฏิรูปประเทศ และ (4) การพัฒนาสู่ความมั่นคง มั่งคั่ง ยั่งยืน สังคมอยู่ร่วมกันอย่างมีความสุข

สถานะของประเทศ

ด้านเศรษฐกิจ

- (1) 3 ปีแรกของแผนพัฒนาฯ ฉบับที่ 11 เริ่มแสดงให้เห็นถึงข้อจำกัดในการขยายตัวทางเศรษฐกิจ
- (2) การปรับโครงสร้างการผลิตสู่ประเทศรายได้ปานกลางขั้นสูง แต่ความสามารถในการแข่งขันเริ่มลดลง
- (3) ผลผลิตภาพการผลิตของปัจจัยการผลิตรวม (TFP) ยังคงอยู่ในระดับต่ำทำให้ขาดพลังในการขับเคลื่อนการขยายตัวทางเศรษฐกิจให้หลุดพ้นจากการเป็นประเทศรายได้ปานกลาง
- (4) การลดลงของความแข็งแกร่งด้านเสถียรภาพทางเศรษฐกิจจะเป็นอุปสรรคต่อการแก้ไขปัญหาเชิงโครงสร้าง การรองรับเงื่อนไขในระบบเศรษฐกิจโลก และการดำเนินนโยบายและการบริหารจัดการเศรษฐกิจในอนาคต
- (5) อันดับความสามารถในการแข่งขันโดยรวมยังปรับตัวดีขึ้นไม่มากนัก
- (6) สถานการณ์การพัฒนาวิทยาศาสตร์ เทคโนโลยี วิจัย และนวัตกรรมของประเทศได้รับการยกระดับดีขึ้น
- (7) สถานการณ์ด้านโครงสร้างพื้นฐานยังคงมีปัญหาในหลายๆ ด้าน

ด้านสังคม

- (1) โครงสร้างประชากรเปลี่ยนแปลงเข้าสู่การเป็นสังคมสูงวัย แต่ยังคงมีปัญหาทั้งในเชิงปริมาณและคุณภาพของประชากรในทุกช่วงวัย เนื่องจากปัจจัยหลักๆ ได้แก่
 - ประชากรวัยเด็กของไทยมีจำนวนลดลงอย่างรวดเร็ว มีพัฒนาการไม่สมวัยและการตั้งครุภัก์ในกลุ่มวัยรุ่นที่มีแนวโน้มเพิ่มขึ้น
 - กำลังแรงงานมีแนวโน้มลดลง และแรงงานกว่าร้อยละ 30 เป็นประชากรกลุ่มเจนเอชเอ็น Y (Gen Y) ขณะที่ผลิตภาพแรงงานยังเพิ่มขึ้นช้า ซึ่งจะเป็นข้อจำกัดต่อการพัฒนาในระยะต่อไป
 - กลุ่มผู้สูงอายุวัยกลางและวัยปลายมีแนวโน้มเพิ่มขึ้น สะท้อนถึงภาระค่าใช้จ่ายด้านสุขภาพที่เพิ่มมากขึ้น ขณะที่ผู้สูงอายุจำนวนมากยังมีรายได้ไม่เพียงพอในการยังชีพ
- (2) คริวเรือนไทยโดยเฉลี่ยมีขนาดลดลงและรูปแบบของครอบครัวเปลี่ยนแปลงมีหลากหลายรูปแบบมากขึ้น
- (3) คนไทยยังมีปัญหาเชิงคุณภาพทั้งด้านสุขภาพ การเรียนรู้ และคุณธรรมจริยธรรม
- (4) สถานการณ์ความยากจนมีแนวโน้มลดลง แต่ยังคงมีความเหลื่อมล้ำของการกระจายรายได้
- (5) ความเหลื่อมล้ำระหว่างกลุ่มคนยังคงเป็นปัญหาสำคัญของสังคมไทยอันเนื่องมาจาก
 - ความเหลื่อมล้ำด้านสินทรัพย์ทั้งด้านการเงินและการถือครองที่ดินยังคงกระจุกตัวอยู่ในกลุ่มคนเพียงส่วนน้อย
 - เด็กยากจนยังเข้าไม่ถึงการศึกษาขั้นพื้นฐาน ขณะที่โอกาสในการเข้าถึงการศึกษาในระดับปริญญาตรียังมีความแตกต่างกันตามฐานะของกลุ่มประชากร ระหว่างเขตเมือง-ชนบทและระหว่างภูมิภาค
 - คุณภาพการให้บริการสาธารณสุขยังคงมีความเหลื่อมล้ำกันระหว่างภูมิภาค
 - ความเหลื่อมล้ำการเข้าถึงการคุ้มครองทางสังคมของแรงงาน
 - ความเหลื่อมล้ำด้านกระบวนการยุติธรรม เนื่องจากประชาชนไม่เข้าใจกฎหมาย เข้าไม่ถึงกระบวนการยุติธรรม

- (6) คนไทยมีความมั่นคงทางสังคมมากขึ้น กลุ่มผู้ด้อยโอกาสมีหลักประกันทางรายได้มั่นคงขึ้นและมีความครอบคลุมมากขึ้น สวัสดิการด้านที่อยู่อาศัยยังไม่ครอบคลุมกลุ่มผู้มีรายได้น้อยและผู้ยากไร้
- (7) วัฒนธรรมอันดีงามของไทยเริ่มเสื่อมถอยและสังคมไทยมีแนวโน้มเป็นสังคมพหุวัฒนธรรมมากขึ้น
- (8) ความเข้มแข็งของชุมชนมีแนวโน้มที่ดีขึ้น ชุมชนสามารถแก้ปัญหาและสนองตอบความต้องการของชุมชนด้วยตนเองได้ดีขึ้น
- (9) ความไม่ยอมรับในความคิดเห็นที่แตกต่างกันส่งผลให้เกิดความขัดแย้งในสังคม

ด้านทรัพยากรธรรมชาติและสิ่งแวดล้อม

- (1) ทรัพยากรธรรมชาติส่วนใหญ่ถูกนำไปใช้ในการพัฒนาจำนวนมาก ก่อให้เกิดความเสื่อมโทรมอย่างต่อเนื่องและเกิดปัญหาความขัดแย้งในการใช้ประโยชน์ทรัพยากรธรรมชาติมากขึ้น
- พื้นที่ป่าไม้ลดลง
 - ทรัพยากรดินเสื่อมโทรม ทำให้ความหลากหลายทางชีวภาพถูกคุกคาม
 - ป่าชายเลนและระบบนิเวศชายฝั่งถูกทำลาย
 - การผลิตพลังงานในประเทศไม่เพียงพอกับความต้องการ แต่ประสิทธิภาพการใช้พลังงานดีขึ้น
 - ทรัพยากรน้ำยังมีส่วนที่ไม่สามารถจัดสรรได้ตามความต้องการ
- (2) ปัญหาสิ่งแวดล้อมเพิ่มสูงขึ้นตามการขยายตัวของเศรษฐกิจและชุมชนเมือง
- ปัญหาขยะมูลฝอยยังไม่ได้รับการแก้ไขอย่างมีประสิทธิภาพ
 - มลพิษทางอากาศยังเกินมาตรฐานหลายแห่ง แต่มีแนวโน้มดีขึ้น
 - คุณภาพน้ำที่อยู่ในเกณฑ์ดีมีแนวโน้มลดลง
 - ประเทศไทยปล่อยก๊าซเรือนกระจกเพิ่มขึ้น แต่อัตราการเติบโตลดลง
- (3) ภัยพิบัติทางธรรมชาติโดยเฉพาะอย่างยิ่งอุทกภัยเกิดขึ้นบ่อยครั้งและมีความรุนแรงมากขึ้น ส่งผลกระทบต่อภาคการผลิตและวิถีการดำรงชีวิตของคนไทย

ด้านการบริหารจัดการและการปรับปรุงประสิทธิภาพกลไกการพัฒนา

- (1) ด้านธรรมาภิบาล
- ประเทศไทยจะต้องให้ความสำคัญกับเรื่องธรรมาภิบาลอย่างเร่งด่วน ได้แก่ ภาคการเมือง หน่วยงานภาครัฐ ภาคธุรกิจ ภาคประชาชน สถาบันทางศาสนา และสื่อมวลชน
 - ภาคเอกชนมีการประเมินหลักบรรษัทภิบาล ให้ความสำคัญในการพัฒนาการกำกับดูแลกิจการที่ดีเพื่อโอกาสในการเติบโตอย่างยั่งยืนและสร้างความเชื่อมั่นแก่ผู้ลงทุนทั้งในประเทศและต่างประเทศสู่การยอมรับในระดับสากล
- (2) ด้านการบริหารจัดการภาครัฐและการกระจายอำนาจ
- การบริหารจัดการภาครัฐมีการปรับปรุงตามยุคสมัย
 - การกระจายอำนาจเกิดผลสำเร็จหลายด้านแต่ยังมีปัญหาที่ต้องแก้ไข
- (3) ด้านการทุจริตคอร์รัปชัน

- ในปัจจุบันประเทศไทยกำลังประสบปัญหาการทุจริตเชิงนโยบายและผลประโยชน์ทับซ้อนเป็นอย่างมาก ไม่ว่าจะเป็นองค์กรภาครัฐหรือภาคเอกชน และมาตรการต่าง ๆ ที่ออกมา รวมทั้งกฎหมายเกี่ยวกับการทุจริตและการตรวจสอบจากองค์กรต่าง ๆ ยังไม่สามารถที่จะเข้าไปแก้ไขปัญหาเหล่านี้ได้

กรอบวิสัยทัศน์และเป้าหมาย

กรอบวิสัยทัศน์แผนพัฒนาฯ ฉบับที่ 12

จากสถานะของประเทศและบริบทการเปลี่ยนแปลงต่างๆ ที่ประเทศกำลังประสบอยู่ ทำให้การกำหนดวิสัยทัศน์แผนพัฒนาฯ ฉบับที่ 12 ยังคงมีความต่อเนื่องจากวิสัยทัศน์แผนพัฒนาฯ ฉบับที่ 11 และกรอบหลักการของการวางแผนที่น้อมนำและประยุกต์ใช้หลักปรัชญาของเศรษฐกิจพอเพียง ยึดคนเป็นศูนย์กลางของการพัฒนาอย่างมีส่วนร่วม การพัฒนาที่ยืดหยุ่น ยั่งยืน โดยวิสัยทัศน์ของการพัฒนาในแผนพัฒนาฯ ฉบับที่ 12 ต้องให้ความสำคัญกับการกำหนดทิศทางพัฒนาที่มุ่งสู่การเปลี่ยนผ่านประเทศไทยจากประเทศที่มีรายได้ปานกลางไปสู่ประเทศที่มีรายได้สูง มีความมั่นคง และยั่งยืน สังคมอยู่ร่วมกันอย่างมีความสุข และนำไปสู่การบรรลุวิสัยทัศน์ระยะยาว “มั่นคง มั่งคั่ง ยั่งยืน” ของประเทศ

การกำหนดตำแหน่งทางยุทธศาสตร์ของประเทศ (Country Strategic Positioning)

เป็นการกำหนดตำแหน่งทางยุทธศาสตร์ของประเทศที่สอดคล้องกับยุทธศาสตร์ชาติที่ สศช. ได้จัดทำขึ้น ประเทศไทยเป็นประเทศรายได้สูงที่มีการกระจายรายได้อย่างเป็นธรรม เป็นศูนย์กลางด้านการขนส่งและโลจิสติกส์ของภูมิภาคสู่ความเป็นชาติการค้าและบริการ (Trading and Service Nation) เป็นแหล่งผลิตสินค้าเกษตรอินทรีย์และเกษตรปลอดภัย แหล่งอุตสาหกรรมสร้างสรรค์และมีนวัตกรรมสูงที่เป็นมิตรต่อสิ่งแวดล้อม

เป้าหมาย

- (1) การหลุดพ้นจากกับดักประเทศรายได้ปานกลางสู่รายได้สูง
- (2) การพัฒนาศักยภาพคนให้สนับสนุนการเจริญเติบโตของประเทศและการสร้างสังคมสูงวัยอย่างมีคุณภาพ
- (3) การลดความเหลื่อมล้ำในสังคม
- (4) การสร้างการเจริญเติบโตทางเศรษฐกิจและสังคมที่เป็นมิตรกับสิ่งแวดล้อม
- (5) การบริหารราชการแผ่นดินที่มีประสิทธิภาพ

แนวทางการพัฒนา

(1) การยกระดับศักยภาพการแข่งขันและการหลุดพ้นกับดักรายได้ปานกลางสู่รายได้สูง

การส่งเสริมด้านการวิจัยและพัฒนา

พัฒนาสถานะแวดล้อมของการพัฒนาวิทยาศาสตร์ เทคโนโลยี วิจัย และนวัตกรรม ทั้งด้านการลงทุนในการวิจัยและพัฒนา ด้านบุคลากรวิจัย ด้านโครงสร้างพื้นฐาน และด้านการบริหารจัดการ รวมทั้งสนับสนุนและผลักดันให้ผู้ประกอบการมีบทบาทหลักด้านเทคโนโลยีและนวัตกรรม ตลอดจนผลักดันงานวิจัยและพัฒนาให้ใช้ประโยชน์อย่างแท้จริงทั้งเชิงพาณิชย์และสาธารณะโดยให้ความสำคัญคุ้มครองทรัพย์สินทางปัญญา

การพัฒนาผลิตภาพแรงงาน

สร้างความร่วมมือระหว่างภาครัฐและภาคเอกชนในการพัฒนากำลังคนและแรงงานให้มีทักษะความรู้และสมรรถนะที่สอดคล้องกับความต้องการของตลาดและรองรับการเปิดเสรีของประชาคมอาเซียน โดยยกระดับและพัฒนาสมรรถนะแรงงานไทยด้วยเทคโนโลยี เร่งรัดให้แรงงานทั้งระบบมีการเรียนรู้ขั้นพื้นฐานเพื่อสามารถแข่งขันในตลาดแรงงานได้ สนับสนุนให้แรงงานและปัจจัยการผลิตมีความยืดหยุ่นในการเคลื่อนย้ายระหว่างสาขาการผลิตและระหว่างพื้นที่การผลิต เพื่อให้แรงงานสามารถเคลื่อนย้ายไปสู่สาขาการผลิตที่มีผลิตภาพการผลิตสูงสุด และสนับสนุนให้ผู้ประกอบการในภาคอุตสาหกรรมและบริการจัดทำกรอบคุณวุฒิวิชาชีพและมาตรฐานฝีมือแรงงานให้เป็นมาตรฐานที่เชื่อมโยงกันเพื่อยกระดับทักษะของแรงงานไทย

การส่งเสริมผู้ประกอบการที่เข้มแข็งและพาณิชย์ดิจิทัล

พัฒนาขีดความสามารถของผู้ประกอบการให้มีความยืดหยุ่น สามารถปรับตัวและดำเนินธุรกิจท่ามกลางการดำเนินนโยบายและมาตรการการกีดกันทางการค้าในรูปแบบต่างๆ เพิ่มสัดส่วนความเป็นเจ้าของของคนไทยและสนับสนุนให้มีการขยายตลาดที่มีแบรนด์สินค้าและช่องทางการตลาดที่เป็นของตนเองมากขึ้น ตลอดจนพัฒนาต่อยอดอุตสาหกรรมและบริการเพื่อเข้าสู่การเป็นศูนย์กลางการผลิต บริการและอุตสาหกรรมดิจิทัล

การลงทุนโครงสร้างพื้นฐาน

เร่งลงทุนและพัฒนาโครงสร้างพื้นฐานด้านการคมนาคมขนส่งเพื่อเชื่อมโยงพื้นที่เศรษฐกิจในประเทศและต่างประเทศ ทั้งการพัฒนาและปรับปรุงโครงข่ายรถไฟให้เป็นโครงข่ายหลักในการเดินทางและขนส่งของประเทศ พัฒนาโครงข่ายระบบขนส่งสาธารณะและโครงข่ายทางหลวงพิเศษระหว่างเมือง ขยายขีดความสามารถของท่าอากาศยานหลักของประเทศ พัฒนาท่าเรือที่มีศักยภาพให้เป็นท่าเรืออิเล็กทรอนิกส์เต็มรูปแบบ รวมทั้งพัฒนาและปรับปรุงระบบโทรคมนาคมของประเทศ ตลอดจนสนับสนุนการพัฒนาด้านอุตสาหกรรมที่เกิดจากลงทุนด้านโครงสร้างพื้นฐาน เช่น อุตสาหกรรมซ่อมบำรุงและผลิตชิ้นส่วนอากาศยานและอุตสาหกรรมระบบราง เป็นต้น เพื่อสร้างโอกาสทางเศรษฐกิจให้กับประเทศในการเป็นฐานการผลิตในภูมิภาคอาเซียน

การปรับโครงสร้างการผลิต

ปรับโครงสร้างการผลิตภาคเกษตร โดยการปรับเปลี่ยนจากการผลิตสินค้าเกษตรขั้นปฐมเป็นสินค้าเกษตรแปรรูปที่มีมูลค่าสูงมีคุณภาพและมาตรฐานสากล สามารถสร้างความเชื่อมโยงทางด้านวัตถุดิบกับประเทศเพื่อนบ้านและลดระดับการผลิตสินค้าขั้นปฐมที่สูญเสียขีดความสามารถในการแข่งขัน ลงสู่ระดับที่จำเป็นสำหรับการสร้างความมั่นคงทางด้านอาหารและพลังงาน จัดระบบการผลิตให้สอดคล้องกับศักยภาพพื้นที่และความต้องการของตลาดตั้งแต่ต้นน้ำถึงปลายน้ำทั้งด้านกายภาพและเศรษฐกิจ รวมทั้งส่งเสริมการรวมกลุ่มทางการเกษตรจากกิจการเจ้าของคนเดียวเป็นการประกอบการในลักษณะสหกรณ์ ห้างหุ้นส่วน และบริษัทเพื่อให้เกิดการประหยัดจากขนาด พิจารณาพันธุ์พืชที่เหมาะสมกับศักยภาพของพื้นที่และแหล่งน้ำ ใช้เทคโนโลยีการผลิตในระดับที่เหมาะสม ใช้กลไกตลาดในการป้องกันความเสี่ยง ตลอดจนส่งเสริมและเร่งขยายผลแนวคิดการทำเกษตรตามหลักปรัชญาของเศรษฐกิจพอเพียง และระบบเกษตรกรรมยั่งยืน

(2) การพัฒนาศักยภาพคนตามช่วงวัยและการปฏิรูประบบเพื่อสร้างสังคมสูงวัยอย่างมีคุณภาพ

- **การพัฒนาศักยภาพคนในทุกช่วงวัยให้สนับสนุนการเจริญเติบโตของประเทศ** โดยช่วงวัยเด็ก ตั้งแต่แรกเกิดให้มีพัฒนาการที่สมวัยในทุกด้าน วัยเรียน วัยรุ่นให้มีทักษะการเรียนรู้ ทักษะชีวิต สามารถอยู่ร่วมกับผู้อื่นภายใต้บริบทสังคมที่เป็นพหุวัฒนธรรม วัยแรงงานให้มีการพัฒนาระดับสมรรถนะฝีมือแรงงาน เพื่อสร้างผลิตภาพเพิ่มให้กับประเทศ วัยผู้สูงอายุให้มีการทำงานที่เหมาะสมตามศักยภาพและประสบการณ์ มีรายได้ในการดำรงชีวิต มีการสร้างเสริมและฟื้นฟูสุขภาพเพื่อป้องกันหรือชะลอความทุพพลภาพและโรคเรื้อรังต่างๆ ที่จะก่อให้เกิดภาระแก่ปัจเจกบุคคล ครอบครัว และระบบบริการสุขภาพ

- **การยกระดับคุณภาพการศึกษาและการเรียนรู้ให้มีคุณภาพ เท่าเทียมและทั่วถึง** โดย (1) ปฏิรูประบบบริหารจัดการทางการศึกษา โดยปรับระบบบริหารจัดการการศึกษาใหม่เพื่อสร้างความรับผิดชอบต่อผลลัพธ์ (Accountability) (2) ปฏิรูประบบการคลังด้านการศึกษา เพื่อเพิ่มคุณภาพและประสิทธิภาพการจัดการศึกษาโดยการจัดสรรงบประมาณตรงสู่ผู้เรียน ส่งเสริมการมีส่วนร่วมจากภาคเอกชนในการจัดการศึกษา (3) พัฒนาคุณภาพครูทั้งระบบ ตั้งแต่กระบวนการผลิต สรรหา และการคัดเลือกให้ได้คนดีคนเก่ง รวมทั้งระบบการประเมินและรับรองคุณภาพที่เน้นผลลัพธ์จากตัวผู้เรียน และ (4) ปฏิรูประบบการเรียนรู้ โดยมุ่งจัดการเรียนรู้เพื่อสร้างสมรรถนะกำลังคนทั้งระบบการศึกษาตั้งแต่ระดับปฐมศึกษาจนถึงการเรียนรู้ตลอดชีวิต พัฒนาสื่อเพื่อการเรียนรู้ ปรับหลักสูตรและผลิตกำลังคนให้สอดคล้องกับการเปลี่ยนแปลงและความต้องการของตลาด การวิจัยและการใช้เทคโนโลยีและสื่อเพื่อการเรียนรู้

- **การพัฒนาด้านสุขภาพ** โดยส่งเสริมการพัฒนาเทคโนโลยีและนวัตกรรมทางการแพทย์เพื่อรองรับการเป็นสังคมผู้สูงอายุทั้งในด้านผลิตภัณฑ์สุขภาพและที่อยู่อาศัยสำหรับผู้สูงอายุ ยุกระดับการบริหารจัดการระบบสุขภาพเพื่อลดความเหลื่อมล้ำและสร้างความยั่งยืนในระยะยาว โดยพัฒนาระบบข้อมูลสารสนเทศเพื่อการบริหารทรัพยากรด้านสาธารณสุข บูรณาการระบบหลักประกันสุขภาพภาครัฐให้เกิดความเป็นเอกภาพในการบริหารจัดการและการใช้ทรัพยากร และส่งเสริมการอภิบาลระบบสุขภาพในรูปแบบเครือข่ายที่มีการใช้ทรัพยากรร่วมกัน

- **การสร้างสภาพแวดล้อมและนวัตกรรมที่เอื้อต่อการดำรงชีพในสังคมสูงวัย** โดยการปรับปรุงสภาพแวดล้อมและความจำเป็นทางกายภาพให้เหมาะกับวัย และการพัฒนาระบบการดูแลผู้สูงอายุในรูปแบบที่หลากหลายทั้งในด้านการจัดบริการสุขภาพและสวัสดิการสังคมอย่างบูรณาการ โดยการมีส่วนร่วมของทุกภาคส่วนอย่างต่อเนื่อง รวมทั้งพัฒนาชุมชนที่มีศักยภาพและความพร้อมให้เป็นต้นแบบของการดูแลผู้สูงอายุเพื่อขยายผลไปสู่ชุมชนอื่น ตลอดจนการพัฒนาวัตกรรมการใช้ชีวิตประจำวันสำหรับผู้สูงอายุ

(3) การลดความเหลื่อมล้ำทางสังคม

- **การยกระดับรายได้และสร้างโอกาสในการประกอบอาชีพ** มุ่งเน้นการเพิ่มผลิตภาพแรงงาน โดยสนับสนุนให้แรงงานมีโอกาสเข้าถึงการเรียนรู้และพัฒนาทักษะฝีมือแรงงานอย่างมีมาตรฐาน ปรับโครงสร้างค่าจ้างแรงงานให้ชัดเจนและสะท้อนทักษะฝีมือแรงงานอย่างแท้จริง เร่งผลักดันให้การใช้ระบบมาตรฐานคุณวุฒิวิชาชีพและมาตรฐานฝีมือแรงงานในทางปฏิบัติอย่างเป็นรูปธรรม นอกจากนี้ เพิ่มผลิตภาพทางการผลิตของเกษตรกรรายย่อย โดยสนับสนุนการวิจัยและพัฒนาและการผลิตทางการเกษตรที่สอดคล้องกับพื้นที่ สร้างหลักประกันรายได้แทนการอุดหนุนด้านราคาสินค้าเกษตร ลดต้นทุนทางการเกษตรโดยสนับสนุนปัจจัยการผลิต

- **การจัดบริการทางสังคมให้ทุกคนตามสิทธิขั้นพื้นฐาน และเน้นการสร้างภูมิคุ้มกันระดับปัจเจก** โดย (1) พัฒนาระบบบริการสาธารณสุขให้มีคุณภาพและมีช่องทางการเข้าถึงอย่างหลากหลายโดยเฉพาะระบบบริการสาธารณสุขและการศึกษาขั้นพื้นฐาน สวัสดิการสังคม และกระบวนการยุติธรรม (2) สนับสนุนการจัดหาที่อยู่อาศัยของผู้มีรายได้น้อยและการเข้าถึงระบบสาธารณสุขปฐมภูมิ กำหนดเป็นนโยบายที่อยู่อาศัยแห่งชาติและเมืองน่าอยู่ พัฒนาโครงการที่อยู่อาศัยแก้ปัญหาชุมชนแออัดในเมืองโดยดำเนินการร่วมกับภาคธุรกิจเอกชน และ (3) การจัดรูปแบบสวัสดิการพื้นฐานที่จำเป็นและเหมาะสมตามกลุ่มเป้าหมาย (Customized Welfare) ที่คำนึงถึงฐานะทางเศรษฐกิจและสังคมที่แตกต่างกัน โดยมีแนวทางการรับภาระค่าใช้จ่ายร่วมกัน (Cost Sharing)

- **การสร้างความสะดวกในการเข้าถึงทรัพยากร** โดยปฏิรูปที่ดินเพื่อการเกษตรสนับสนุนให้เกษตรกรรายย่อยที่ไร้ที่ดินทำกินและยากจนได้มีที่ดินเป็นของตนเองหรือมีสิทธิทำกินในที่ดิน ปฏิรูประบบการบริหารจัดการน้ำอย่างเป็นระบบและเข้าถึงพื้นที่เป้าหมายได้อย่างแท้จริงด้วยการผลักดัน พรบ.ทรัพยากรน้ำ พ.ศ. และบูรณาการแผนงานและงบประมาณร่วมกันของหน่วยงาน และสร้างกระบวนการมีส่วนร่วมรวมทั้งปรับโครงสร้างภาษีที่เป็นธรรม เช่น ภาษีที่ดินและสิ่งปลูกสร้าง ภาษีมรดก และภาษีสิ่งแวดล้อม เป็นต้น

- **การเข้าถึงกระบวนการยุติธรรมอย่างเสมอภาค** การคุ้มครองสิทธิขั้นพื้นฐาน และการเข้าถึงกระบวนการยุติธรรมอย่างเท่าเทียมโดยการเสริมศักยภาพและความเข้มแข็งด้านกฎหมายให้แก่ประชาชน รวมทั้งการปรับปรุงและบังคับใช้กฎหมายเพื่อลดปัญหาความเหลื่อมล้ำ เช่น กฎหมายป่าชุมชน กฎหมายภาษีมรดก กฎหมายที่ดิน เป็นต้น

(4) การรองรับการเชื่อมโยงภูมิภาคและความเป็นเมือง

- **การลงทุนด้านโครงสร้างพื้นฐานและสิ่งอำนวยความสะดวกของเมือง** เตรียมความพร้อมรองรับความเป็นเมือง ทั้งด้านการบริหารจัดการด้านผังเมือง ด้านสาธารณสุขปฐมภูมิ สาธารณูปการ ระบบคมนาคมขนส่ง ระบบบริหารจัดการสิ่งแวดล้อม ระบบการศึกษาและ ระบบสาธารณสุขที่ได้มาตรฐาน มีคุณภาพ และเพียงพอต่อความต้องการของคนในเมือง รวมทั้งเสริมสร้างความสามารถในการบริหารจัดการเมืองตามระดับการพัฒนา

- **การพัฒนาด้านการขนส่งและโลจิสติกส์เชื่อมโยงกับเพื่อนบ้าน** ส่งเสริมและเร่งรัดการพัฒนา ระบบการบริหารจัดการโลจิสติกส์ของประเทศเพื่อเพิ่มความสามารถในการแข่งขันของประเทศทั้งด้านการค้า การลงทุน และการบริการ โดยคำนึงถึงการเป็นมิตรต่อสิ่งแวดล้อม (Green Logistics) สนับสนุนให้เกิดความร่วมมือในห่วงโซ่อุปทาน และปรับปรุงกฎหมาย กฎระเบียบ รวมทั้งปรับลดกระบวนการด้านอำนวยความสะดวกทางการค้า ขนส่ง และโลจิสติกส์ให้มีความสะดวกและมีประสิทธิภาพต่อภาคธุรกิจอย่างแท้จริง

- **การส่งเสริมการลงทุน การค้าชายแดน และการจัดตั้งเขตพัฒนาเศรษฐกิจพิเศษ** ให้ความสำคัญกับนโยบายส่งเสริมการลงทุนและการค้าชายแดนเพื่อดึงดูดให้นักลงทุนในภูมิภาคเข้ามาลงทุนในไทยและประเทศเพื่อนบ้าน รวมทั้งส่งเสริมการจัดตั้งเขตพัฒนาเศรษฐกิจพิเศษในพื้นที่ชายแดนโดยให้ความสำคัญกับการลงทุนโครงสร้างพื้นฐาน การส่งเสริมการลงทุนและสิทธิประโยชน์ การบริหารจัดการแรงงานต่างด้าว และการให้บริการจุดเดียวเบ็ดเสร็จ เพื่อช่วยอำนวยความสะดวกด้านการค้าชายแดนและการผ่านแดนระหว่างไทยกับประเทศในภูมิภาคมากขึ้น

(5) การสร้างความเจริญเติบโตทางเศรษฐกิจและสังคมอย่างเป็นมิตรกับสิ่งแวดล้อม

- **การรักษาทุนทางธรรมชาติเพื่อการเติบโตสีเขียว** ใช้ประโยชน์จากทุนธรรมชาติโดยคำนึงถึงขีดจำกัดและศักยภาพในการฟื้นตัว ปกป้องรักษาทรัพยากรป่าไม้ โดยสนธิกำลังของทุกภาคส่วนนำระบบสารสนเทศมาใช้ในการบริหารจัดการ บังคับใช้กฎหมายอย่างมีประสิทธิภาพและเป็นธรรม เพิ่มพื้นที่ป่าไม้โดยส่งเสริมการปลูกไม้มีค่าทางเศรษฐกิจระยะยาว อนุรักษ์และใช้ประโยชน์ความหลากหลายทางชีวภาพอย่างยั่งยืนและแบ่งปันผลประโยชน์อย่างเป็นธรรม

- **การส่งเสริมการบริโภคที่เป็นมิตรกับสิ่งแวดล้อม** สร้างระบบหมุนเวียนวัสดุที่ใช้แล้ว ที่มีประสิทธิภาพ ขับเคลื่อนสู่ Zero Waste Society ผ่านมาตรการต่างๆ เช่น การปฏิรูประบบภาษีและค่าธรรมเนียมเพื่อสิ่งแวดล้อม การศึกษาเพื่อสิ่งแวดล้อม มาตรฐานและฉลากสินค้า เป็นต้น

- **การส่งเสริมการผลิต การลงทุน และการสร้างงานสีเขียว** เพื่อยกระดับประเทศสู่เศรษฐกิจและสังคมที่เป็นมิตรกับสิ่งแวดล้อม พัฒนาคัลสเตอร์อุตสาหกรรมสีเขียว ส่งเสริมผู้ประกอบการให้สามารถปรับระบบห่วงโซ่อุปทานหรือห่วงโซ่คุณค่าที่เป็นมิตรกับสิ่งแวดล้อม (Green Supply Chain/Green Value Chain) ส่งเสริมการทำเกษตรกรรมยั่งยืน รวมทั้งส่งเสริมภาคบริการที่มีผลกระทบต่อสิ่งแวดล้อมน้อย เพื่อให้ประเทศไทยมีศักยภาพให้มีบทบาทมากขึ้นในการขับเคลื่อนเศรษฐกิจ

- **การจัดการมลพิษและรักษาคุณภาพสิ่งแวดล้อม** ด้วยการเร่งรัดการควบคุมมลพิษทั้งทางอากาศ ชยะ น้ำเสีย และของเสียอันตราย ที่เกิดจากการผลิตและบริโภค เพื่อสร้างคุณภาพสิ่งแวดล้อมที่ดีให้กับประชาชน เร่งรัดแก้ไขปัญหาการจัดการขยะเป็นลำดับแรก โดยส่งเสริมให้เกิดกลไกการคัดแยกขยะเพื่อนำกลับมาใช้ใหม่ให้มากที่สุด เร่งกำจัดขยะมูลฝอยตกค้างสะสมในสถานที่กำจัดในพื้นที่วิกฤต สร้างรูปแบบการจัดการขยะมูลฝอยและของเสียอันตรายที่เหมาะสม เน้นการแปรรูปเป็นพลังงาน สร้างวินัยของคนในชาติมุ่งสู่การจัดการที่ยั่งยืน โดยให้ความรู้แก่ประชาชน และการบังคับใช้กฎหมาย

- **การพัฒนาความร่วมมือด้านสิ่งแวดล้อมระหว่างประเทศ** ผลักดันการจัดทำแผนแม่บทการบริหารจัดการทรัพยากรธรรมชาติและสิ่งแวดล้อมของอาเซียน หาแนวทางความร่วมมือกับอาเซียนและอนุภูมิภาคกลุ่มน้ำโขงในประเด็นการขนส่งข้ามพรมแดน การเคลื่อนย้ายแรงงาน การบริหารจัดการพลังงานและการบริหารจัดการทรัพยากรธรรมชาติ

- **การเพิ่มขีดความสามารถในการปรับตัวเพื่อรองรับการเปลี่ยนแปลงสภาพภูมิอากาศและการบริหารจัดการเพื่อลดความเสี่ยงด้านภัยพิบัติ** เพิ่มขีดความสามารถในการรับมือและปรับตัวต่อการเปลี่ยนแปลงสภาพภูมิอากาศ เพิ่มศักยภาพในการลดการปล่อยก๊าซเรือนกระจกให้กับทุกภาคส่วน ส่งเสริมการวิจัยและพัฒนาทางวิทยาศาสตร์ เทคโนโลยี และนวัตกรรมเพื่อลดผลกระทบและปรับตัวต่อการเปลี่ยนแปลงสภาพภูมิอากาศ พัฒนาระบบฐานข้อมูลและระบบการเตือนภัย ตลอดจนส่งเสริมความร่วมมือระหว่างประเทศ ด้านการเปลี่ยนแปลงสภาพภูมิอากาศและภัยพิบัติทางธรรมชาติ ให้ความสำคัญกับการป้องกันน้ำท่วม วางแผนป้องกันเมืองและพื้นที่ชายฝั่ง พัฒนาเมืองที่สามารถปรับตัวและยืดหยุ่นต่อการเปลี่ยนแปลงสภาพภูมิอากาศ (Climate Resilience City) การให้บริการของระบบนิเวศ ส่งเสริมการลงทุนของภาคเอกชนในการรับมือภัยพิบัติโดยสร้างแนวป้องกันตามธรรมชาติ และการจัดทำแผนธุรกิจต่อเนื่อง รวมทั้งการพัฒนากระบวนการจัดการภัยพิบัติให้มีประสิทธิภาพพร้อมรองรับแนวโน้มการเกิดภัยพิบัติที่รุนแรงในอนาคต

(6) การบริหารราชการแผ่นดินที่มีประสิทธิภาพ

- **การสร้างความโปร่งใส** ในทุกขั้นตอนของการปฏิบัติราชการ โดยให้มีช่องทางให้ทุกภาคส่วนสามารถเข้าถึง เข้าตรวจสอบข้อมูลของภาคราชการและร้องเรียนได้ เช่น ข้อมูลการประกวดราคาจัดซื้อ จัดจ้าง โครงการของทางราชการ ข้อมูลการประมูลโครงการ ผู้ชนะการประมูลและราคาปิดประมูลข้อมูลความก้าวหน้าตามกระบวนการยุติธรรม เช่น คดีที่ไม่ดำเนินการตามหลักธรรมาภิบาล คดีทุจริตคอร์รัปชันและคดีที่ประชาชนให้ความสนใจในแต่ละยุคสมัย ฯลฯ
- **การพัฒนาบุคลากรภาครัฐ** ให้มีความเป็นมืออาชีพและเพียงพอต่อการขับเคลื่อนภารกิจภาครัฐ ร่วมกับภาคเอกชนและภาคประชาสังคมที่เปลี่ยนแปลงไป เพื่อให้ระบบราชการเล็กกระทัดรัดแต่มีความคล่องตัวและมีประสิทธิภาพสูง
- **การสร้างรูปแบบการพัฒนา อปท. ให้เหมาะสม** สามารถรับมือการเปลี่ยนแปลงทางด้านเศรษฐกิจ สังคมและสิ่งแวดล้อม รวมทั้งเป็นแกนหลักในการประสานเครือข่ายและเชื่อมโยงภาคส่วนต่างๆ ในระดับพื้นที่ ได้อย่างมีประสิทธิภาพ
- **การสร้างระบบตรวจสอบ ติดตามและประเมินผลที่มีประสิทธิภาพ** สร้างผลงานที่มีคุณภาพ รวดเร็วและน่าเชื่อถือ สามารถเป็นเครื่องมือให้กับคณะรัฐมนตรีประกอบการตัดสินใจในเชิงนโยบายได้ โดยเฉพาะอย่างยิ่งการติดตาม ประเมินผลโครงการใหญ่ ๆ ที่มีการใช้จ่ายงบประมาณเป็นจำนวนมาก และเป็นโครงการที่มีผลกระทบในวงกว้าง

1.3 THAILAND 4.0

รัฐบาล พล.อ.ประยุทธ์ จันทร์โอชา มุ่งมั่นในการนำ “โมเดลประเทศไทย 4.0” หรือ “ไทยแลนด์ 4.0” มาใช้ เพื่อผลักดันประเทศให้หลุดพ้นกับดัก 3 กับดักที่กำลังเผชิญ ทั้ง

- 1) กับดักประเทศรายได้ปานกลาง (Middle Income Trap)
- 2) กับดักความเหลื่อมล้ำ (Inequality Trap)
- 3) กับดักความไม่สมดุลของการพัฒนา (Imbalance Trap)

โดยมีเป้าหมายเพื่อนำประเทศมุ่งสู่ความมั่นคง มั่งคั่ง และยั่งยืน อย่างเป็นรูปธรรม ผ่านโมเดลนี้ ก่อนหน้าที่จะมีการพัฒนาประเทศไทย 4.0 นั้น ไทยเริ่มก้าวสู่โมเดลไทยแลนด์ 1.0 หลังจากเริ่มต้นพัฒนาภาคเกษตรกรรมแล้วจึงค่อยปรับมาสู่ไทยแลนด์ 2.0 การลงทุนอุตสาหกรรมเบาที่มุ่งเน้นแรงงานราคาต่ำ เช่น สิ่งทอ อาหาร และมาสู่ ไทยแลนด์ 3.0 มุ่งเน้นการส่งเสริมการลงทุนในอุตสาหกรรมหนัก ซึ่งการพัฒนาของประเทศไทยใน 3 ช่วงแรกนั้น ไทยมีการอัตราการขยายตัวทางเศรษฐกิจสูงสุดเฉลี่ยถึง 7% ต่อปี แต่มาถึงจุดหนึ่งหลังปี 2540 อัตรา การขยายตัวทางเศรษฐกิจลดลงมาเป็น 3-4% ต่อปี เหตุผลสำคัญเพราะไทยไม่เคยปรับโครงสร้างเศรษฐกิจอย่างจริงจังมาก่อน และไม่เคยมีการพัฒนาเทคโนโลยีของตัวเอง แรงงานไม่ได้มีทักษะจนกลายเป็นปัญหาความเหลื่อมล้ำของโอกาส ซึ่งในช่วงนี้รัฐบาลต้องการก้าวกระโดดข้ามหุบเหว ซึ่งต้องใช้ความกล้าหาญทางการเมือง และต้องใช้พลังที่เรียกว่าพลังประชารัฐในการขับเคลื่อนไทยแลนด์ 4.0

3 กลไกขับเคลื่อนประเทศไทย 4.0

นายสุวิทย์ เมษินทรีย์ รัฐมนตรีช่วยว่าการกระทรวงพาณิชย์ อธิบายว่า กลไกขับเคลื่อน (Engines of Growth) ชุดใหม่ ประกอบด้วย

1) Productive Growth Engine ซึ่งเป้าหมายสำคัญเพื่อปรับเปลี่ยนประเทศไทยสู่ประเทศที่มีรายได้สูง (High Income Country) ที่ขับเคลื่อนด้วยนวัตกรรม ปัญญา เทคโนโลยี และ ความคิดสร้างสรรค์ กลไกดังกล่าว ประกอบไปด้วย การสร้างเครือข่ายความร่วมมือในรูปแบบประชารัฐ การบริหารจัดการสมัยใหม่ และการสร้างคลัสเตอร์ทางด้านเทคโนโลยี การพัฒนาขีดความสามารถด้านการวิจัยและพัฒนา การพัฒนาโมเดลธุรกิจที่ขับเคลื่อนด้วยนวัตกรรม กิจกรรมร่วมทุนรัฐและเอกชนในโครงการขนาดใหญ่ รวมถึงการบ่มเพาะธุรกิจด้านเทคโนโลยี เป็นต้น ซึ่งถือเป็นการตอบโจทยความพยายามในการก้าวข้ามกับดักประเทศรายได้ปานกลางที่ไทยกำลังเผชิญอยู่

2) Inclusive Growth Engine เพื่อให้ประชาชนได้รับประโยชน์และเป็นการกระจายรายได้ โอกาส และความมั่งคั่งที่เกิดขึ้น โดยกลไกนี้ ประกอบด้วย การสร้างคลัสเตอร์เศรษฐกิจระดับกลุ่มจังหวัด การพัฒนาเศรษฐกิจระดับฐานรากในชุมชน การส่งเสริมวิสาหกิจเพื่อสังคม เพื่อตอบโจทยประเด็นปัญหาและความท้าทายทางสังคมในมิติต่างๆ การสร้างสภาพแวดล้อมที่เอื้ออำนวยต่อการทำธุรกิจ การส่งเสริมและสนับสนุนให้วิสาหกิจขนาดกลางและขนาดย่อมเข้มแข็งและสามารถแข่งขันได้ในเวทีโลก การสร้างงานใหม่ๆ เพื่อรองรับการเปลี่ยนแปลงในอนาคต การยกระดับขีดความสามารถ การเสริมสร้างทักษะและการเติมเต็มศักยภาพของประชาชนให้ทันกับพลวัตการเปลี่ยนแปลงจากภายนอก และการจ่ายภาษีให้แก่ผู้ที่มีรายได้ต่ำกว่าเกณฑ์ที่กำหนดแบบมีเงื่อนไข (Negative Income Tax) เพื่อแก้ไขกับดักความเหลื่อมล้ำที่เกิดขึ้นในปัจจุบัน

3) Green Growth Engine การสร้างความมั่งคั่งของไทยในอนาคต จะต้องคำนึงถึงการพัฒนาและใช้เทคโนโลยีที่เป็นมิตรต่อสิ่งแวดล้อม เพื่อตอบโจทยการหลุดออกจากกับดักความไม่สมดุลของการพัฒนา ระหว่างคนกับสภาพแวดล้อม

โดยกลไกนี้ประกอบด้วย การมุ่งเน้นการใช้พลังงานทดแทน การปรับแนวคิดจากเดิมที่คำนึงถึงความได้เปรียบเรื่องต้นทุน (Cost Advantage) เป็นหลัก มาสู่การคำนึงถึงประโยชน์ที่ได้จากการลดความสูญเสียที่เกิดขึ้นทั้งระบบ (Lost Advantage) หัวใจสำคัญอยู่ที่การพัฒนากระบวนการผลิตให้ส่งผลกระทบต่อสิ่งแวดล้อมน้อยที่สุด อันจะเกิดประโยชน์กับประเทศและประชาคมโลกด้วยในเวลาเดียวกัน

ทั้ง 3 กลไกขับเคลื่อน “ประเทศไทย 4.0” ถือเป็นการปฏิรูปประเทศไทยไปสู่ความมั่งคั่งอย่างมั่นคงและยั่งยืน เพื่อให้หลุดพ้นจากกับดักประเทศที่มีรายได้ปานกลาง ซึ่งถือเป็นเปลี่ยนโมเดลเศรษฐกิจจากการพึ่งพาการลงทุนต่างประเทศ มีการลงทุนการวิจัยและพัฒนาตัวเองน้อยมากโดยมุ่งเน้นการพัฒนาการศึกษาคน สร้างการวิจัยและพัฒนา โครงสร้างเศรษฐกิจ ให้ไทยสามารถอยู่ได้ในศตวรรษที่ 21 ซึ่งรัฐบาลต้องกล้าพอที่จะถอดกับดักจากการดึงเงินลงทุนต่างประเทศ เอาเทคโนโลยีของต่างชาติมา และต้องยืนอยู่บนขาตัวเองในระดับหนึ่ง

หลังประกาศโมเดลไทยแลนด์ 4.0 ดร.สุวิทย์ ได้หารือกับสำนักงานพัฒนาวิทยาศาสตร์และเทคโนโลยีแห่งชาติ (สวทช.) สำนักงานกองทุนสนับสนุนการวิจัย (สกว.) เพื่อมาจัดระบบการทำวิจัยในประเทศ และหารือกับสถาบันการศึกษา 27 แห่ง เพื่อกระจายหน้าที่ให้แต่ละแห่งเป็นแม่ข่ายในอุตสาหกรรมพื้นฐานที่จะส่งเสริมตามเป้าหมาย และให้เชื่อมโยงสร้างเครือข่ายกับมหาวิทยาลัยในต่างประเทศ โดยมีเป้าหมายว่าอีก

5-10 ปี ไทยจะต้องเป็นหนึ่งใน 5 อุตสาหกรรมเหล่านี้ นอกจากยังได้ประสานกับภาคเอกชนให้มีบทบาทในการส่งเสริมไทยแลนด์ 4.0 อีกด้วย

ที่ผ่านมาประเทศไทยมีการพัฒนาทางเศรษฐกิจอย่างต่อเนื่อง ซึ่งเราจะเริ่มนับกันตั้งแต่แผนพัฒนาเศรษฐกิจแห่งชาติฉบับที่ 1 ปี พ.ศ. 2504 ซึ่งนับได้ว่าเป็นจุดเริ่มต้นของการพัฒนาเศรษฐกิจไทย

Thailand 1.0

ช่วง Thailand 1.0 ประเทศเราเป็นประเทศเกษตรกรรม เน้นการเกษตร และส่งออกสินค้าเกษตรเป็นหลัก เช่น ข้าว ยางพารา น้ำตาล มันสำปะหลัง ต่อมาเราก็คิดว่า เอ เราเอาข้าวไปแลกของใช้ แลกเครื่องมือ เครื่องจักร มันจะคุ้มหรือ อีกอย่างสินค้าเกษตรมีผลผลิตที่ไม่แน่นอน ผลผลิตที่ได้ขึ้นอยู่กับปัจจัยเรื่องฤดูกาล และดิน ฟ้า อากาศ ซึ่งควบคุมไม่ได้ จึงเกิดยุคต่อมาเป็น Thailand 2.0

Thailand 2.0

ช่วงนี้เป็นช่วงที่เราเริ่มพัฒนาอุตสาหกรรมในประเทศ โดยเราจะเน้นไปที่อุตสาหกรรมเบา อุตสาหกรรมที่เป็นพื้นฐานของประเทศ และอุตสาหกรรมที่เน้นใช้แรงงานคนเป็นหลัก ในช่วงแรกเป็นการพัฒนาอุตสาหกรรมเพื่อทดแทนการนำเข้า หลังจากนั้นเราก็มามีการส่งออก

Thailand 3.0

Thailand 3.0 เกิดจากการที่เราเริ่มพัฒนาเป็นอุตสาหกรรมหนัก ช่วงนี้มีต่างชาติมาลงทุนในไทยมากโดยเฉพาะญี่ปุ่น อุตสาหกรรมในช่วงนี้เป็นอุตสาหกรรมที่มีความซับซ้อนและเน้นการใช้วิทยาการ เช่น รถยนต์, อิเล็กทรอนิกส์, ปิโตรเคมี

ในช่วง Thailand 3.0 ในช่วงแรกที่เราก้าวสู่ยุค Thailand 3.0 เราโชติช่วง และเกรียงไกร ช่วงประมาณ พ.ศ. 2530 – 2534 GDP เราโตด้วยตัวเลข 2 หลัก โต 10% ขึ้นตลอด หลังจากนั้นเราก็โตที่ระดับใกล้เคียง 10% จนถึง พ.ศ.2539 เรากำลังเป็นเสือตัวที่ 5 ของเอเชีย ทั่วโลกต่างจับตามองเรา เรากำลังจะเป็นประเทศพัฒนาแล้วก่อนปี พ.ศ.2560

พ.ศ. 2540 วิกฤตต้มยำกุ้ง

พ.ศ. 2541 – 2548 เรากำลังฟื้นตัว โต 4-8% ต่อไป เป็นยุคทองของ SMEs เรากำลังเป็นเสือที่เพิ่งหายป่วยมาใหม่ๆ

พ.ศ. 2549 เกิดการปฏิวัติ มีการเปลี่ยนแปลงทางการเมือง ประเทศเข้าสู่ช่วงความขัดแย้งทางการเมืองที่ยาวนาน

หลังปี 2549 เศรษฐกิจเราเริ่มชะลอตัว GDP ค่อยๆลดลงเหลือหลัก 3-4 % ต่อปี ช่วงมีน้ำท่วมใหญ่ก็ติดลบไปเยอะ หลังจากนั้นใช้จ่ายกระตุ้น โครงการรถคันแรก และอื่นๆ GDP ก็กลับไปใกล้ๆ 10% อีกครั้ง แต่หลังจากนั้นเราก็อึมยาว โตแค่หลัก 1-2% เท่านั้น สุดท้ายเราก็ดึงกับดักรายได้ปานกลาง และที่น่ากลัวที่สุดคือเรากำลังจะแก่มาก่อนรวย (ประเทศที่เจอปัญหาสังคมสูงอายุก่อนหน้าเราอย่าง ยุโรป และ ญี่ปุ่น รวยก่อนแก่กันทั้งนั้น ยังไปกันไม่รอดเลย) โดยมีปัญหาที่หมักหมมมานานอย่างปัญหาการทำประมงแบบผิดกฎหมาย ปัญหาองค์การการบินพลเรือนระหว่างประเทศ ปัญหาทุจริตคอร์รัปชัน คอยกระหน่ำซ้ำเติม จากปัญหาและองค์ประกอบทั้งหมดที่ผ่านมา เป็นที่ชัดเจนว่า โมเดลเศรษฐกิจแบบ Thailand 3.0 ไม่สามารถพาประเทศให้เดินต่อไปข้างหน้าได้ จึงได้มีความพยายามที่ปรับเปลี่ยนประเทศสู่ยุคใหม่คือ Thailand 4.0

Thailand 4.0

หลังจากเกิดวิกฤตจาก Thailand 3.0 เราก็มานั่งทบทวนว่าที่ผ่านเกิดอะไรขึ้น เราพบว่าประเทศพัฒนาแล้ว และประเทศที่เป็นตลาดการส่งออกขนาดใหญ่กำลังเข้าสู่สังคมผู้สูงอายุ การบริโภคนวัตกรรม ทำให้การส่งออกทั่วโลกหดตัว ประเทศไทยเราออกก็เป็นประเทศที่เน้นการส่งออกหลัก จึงได้รับผลกระทบไปด้วย อย่างไรก็ตาม นับว่าประเทศไทยยังโชคดีว่ามีจุดแข็งที่ความหลากหลาย ทำให้ยังพอประคองตัวได้ ไม่ได้เจ็บหนักจนล้มละลายเหมือนในหลายประเทศที่ฝาก GDP ทั้งหมดไว้กับสินค้าเพียงกลุ่มเดียว แต่เราจะฝากความหวังไว้กับการส่งออกไม่ได้อีกต่อไป เพราะทั่วโลกกำลังอ่อนแอ หากฝากความหวังไว้กับการส่งออก ก็เหมือนรอคอยความหวังจากเศรษฐกิจโลกที่กำลังถดถอย เราจึงต้องเร่งสร้างความเข้มแข็งจากภายใน เพื่อลดผลกระทบจากภายนอกประเทศ อีกทั้งโมเดล Thailand 3.0 ยังใช้การขับเคลื่อนด้วยทุนของต่างชาติเป็นหลัก ทำให้ไม่ว่าตัวเลขการส่งออกจะสูงเท่าไร คนไทยก็ผลตอบแทนในรูปค่าแรงเท่าๆเดิมอยู่ดี ทำให้ไม่สามารถหลุดกับดักรายได้ปานกลางออกไปได้

สำหรับการสร้างความเข้มแข็งจากภายในนั้น จะเน้นไปที่การสร้างนวัตกรรม เพราะว่าหากเราใช้วิธีรับจ้างผลิตแบบเดิม ก็จะกลายเป็นว่า ทำน้อยก็ได้น้อย ทำมากก็ได้กลางๆ ซึ่งต่อไปในภายภาคหน้าเราเข้าสู่สังคมผู้สูงอายุ จะทำให้การบริโภคในประเทศหดตัว และพบกับปัญหาการขาดแคลนแรงงานวัยหนุ่มสาว เราจะทำน้อยก็ได้น้อย ทำมากก็ได้กลางๆ ไม่ได้แล้ว เราต้องปรับประเทศไปสู่ประเทศที่ใช้นวัตกรรมในการขับเคลื่อน เพราะนวัตกรรมจะทำให้เราทำน้อยแต่ได้มาก ดังนั้นช่วงนี้เราจะเห็นว่รัฐบาลพยายามสนับสนุน Startup กันมาก เศรษฐกิจในโมเดล Thailand 4.0 จะเน้นการขับเคลื่อนด้วยนวัตกรรม เทคโนโลยี ความคิดสร้างสรรค์ และการบริการ โดยเน้นที่ 10 อุตสาหกรรมเป้าหมาย ควบคู่ไปกับสร้างสังคมที่มีจิตวิญญาณของความเป็นผู้ประกอบการและความเข้มแข็งของชุมชนและเครือข่าย เมื่อชุมชนเราแข็งแรงแล้ว เราก็จะเชื่อมต่อกับ ASEAN และโลกต่อไป

สำหรับ 10 อุตสาหกรรมเป้าหมายที่จะผลักดันการเจริญเติบโตทางเศรษฐกิจ (S-curve) ประกอบไปด้วย 2 รูปแบบ ได้แก่ รูปแบบที่ 1 คือ First s-curve ซึ่งเป็นการลงทุนในกลุ่มอุตสาหกรรมที่มีอยู่แล้วในประเทศ อันจะส่งผลต่อการเจริญเติบโตทางเศรษฐกิจในระยะสั้นและระยะกลาง อย่างไรก็ตาม First s-curve ไม่เพียงพอที่จะทำให้เศรษฐกิจของประเทศไทยเติบโตได้อย่างก้าวกระโดด จึงจำเป็นต้องมี New S-curve ควบคู่ไปด้วย

5 อุตสาหกรรมเดิมที่มีศักยภาพ (First S-curve) ประกอบด้วย

- 1) อุตสาหกรรมยานยนต์สมัยใหม่
- 2) อุตสาหกรรมอิเล็กทรอนิกส์อัจฉริยะ
- 3) อุตสาหกรรมการท่องเที่ยวกลุ่มรายได้ดีและการท่องเที่ยวเชิงสุขภาพ
- 4) การเกษตรและเทคโนโลยีชีวภาพ
- 5) อุตสาหกรรมการแปรรูปอาหาร

5 อุตสาหกรรมอนาคต (New S-curve) ประกอบด้วย

- 1) อุตสาหกรรมหุ่นยนต์
- 2) อุตสาหกรรมการบินและโลจิสติกส์
- 3) อุตสาหกรรมเชื้อเพลิงชีวภาพและเคมีชีวภาพ
- 4) อุตสาหกรรมดิจิทัล
- 5) อุตสาหกรรมการแพทย์ครบวงจร

สำหรับโมเดลเศรษฐกิจ Thailand 4.0 นี้ อาจฟังดูเป็นเรื่องไกลตัว ดูโอเวอร์และไม่น่าจะเป็นไปได้ อาจเป็นเพราะเรายังติดภาพและเคยชินกับระบบเศรษฐกิจในโมเดล Thailand 3.0 อย่างไรก็ตาม หากเราไม่ทำอะไรเลย หรือทำไม่สำเร็จ เราก็จะเข้าสู่ภาวะ “ทศวรรษแห่งความว่างเปล่า” ไปอีกยาวนาน แต่หากเราปฏิรูปโครงสร้างเศรษฐกิจครั้งนี้สำเร็จ เราก็จะหลุดจากกับดักรายได้ปานกลาง ไปสู่ประเทศที่มีรายได้สูง ดังนั้น เราจึงมีเพียง 2 ตัวเลือกคือ “Do or Die” หากไม่ทำอะไรเลย เราก็ตายอยู่ดี เพราะฉะนั้นลองสู้ดูสักครั้ง อย่างน้อยก็ทำให้เรายังมีโอกาสเดินหน้าต่อไปได้

Thailand 4.0 เป็นวิสัยทัศน์เชิงนโยบายการพัฒนาเศรษฐกิจของประเทศไทย หรือ โมเดลพัฒนาเศรษฐกิจของรัฐบาล ภายใต้การนำของพลเอกประยุทธ์ จันทร์โอชา นายกรัฐมนตรีและหัวหน้าคณะรักษาความสงบแห่งชาติ (คสช.) ที่เข้ามาบริหารประเทศบนวิสัยทัศน์ที่ว่า “มั่นคง มั่งคั่ง ยั่งยืน” ที่มีภารกิจสำคัญในการขับเคลื่อนปฏิรูปประเทศด้านต่าง ๆ เพื่อปรับแก้ จัดระบบ ปรับทิศทาง และสร้างหนทางพัฒนาประเทศให้เจริญ สามารถรับมือกับโอกาสและภัยคุกคามแบบใหม่ ๆ ที่เปลี่ยนแปลงอย่างรวดเร็ว รุนแรงในศตวรรษที่ 21 ได้

“ประเทศไทย 4.0” ไ้เรียงให้เห็นภาพ คือ ประเทศไทยในอดีตที่ผ่านมามีการพัฒนาด้านเศรษฐกิจเป็นไปอย่างต่อเนื่องตั้งแต่ ยุคแรก เรียกว่า “ประเทศไทย 1.0” เน้นการเกษตรเป็นหลัก เช่น ผลิตและขาย พืชไร่ พืชสวน เป็นต้น ยุคสอง เรียกว่า “ประเทศไทย 2.0” เน้นอุตสาหกรรมแต่เป็นอุตสาหกรรมเบา เช่น การผลิตและขายรองเท้า เครื่องหนัง เครื่องดื่ม เครื่องประดับ เครื่องเขียน กระเป๋า เครื่องนุ่งห่ม เป็นต้น และปัจจุบัน (2559) จัดอยู่ในยุคที่สาม เรียกว่า “ประเทศไทย 3.0” เป็นอุตสาหกรรมหนักและการส่งออก เช่น การผลิตและขายส่งออกเหล็กกล้า รถยนต์ ถังน้ำมัน แยกก๊าซธรรมชาติ ปูนซีเมนต์ เป็นต้น แต่ประเทศไทยในยุค 1.0 , 2.0 และ 3.0 รายได้ประเทศยังอยู่ในระดับปานกลาง จึงต้องรีบพัฒนาเศรษฐกิจสร้างประเทศ จึงเป็นเหตุให้นำไปสู่ยุคที่สี่ เรียกว่า “ประเทศไทย 4.0” ให้เป็นเศรษฐกิจใหม่ (New Engines of Growth) มีรายได้สูง โดยวางเป้าหมายให้เกิดภายใน 5-6 ปีนี้ คล้าย ๆ กับการวางภาพอนาคตทางเศรษฐกิจที่ชัดเจนของประเทศที่พัฒนา เช่น สหรัฐอเมริกา , อังกฤษ , อินเดีย หรือประเทศเกาหลีใต้ที่วางโมเดลเศรษฐกิจในชื่อ “Creative Economy”

“ประเทศไทย 4.0” เป็นความมุ่งมั่นของนายกรัฐมนตรี ที่ต้องการปรับเปลี่ยนโครงสร้างเศรษฐกิจไปสู่ “Value-Based Economy” หรือ “เศรษฐกิจที่ขับเคลื่อนด้วยนวัตกรรม” โดยมีฐานคิดหลักคือ เปลี่ยนจากการผลิตสินค้า “โภคภัณฑ์” ไปสู่สินค้าเชิง “นวัตกรรม” เปลี่ยนจากการขับเคลื่อนประเทศด้วยภาคอุตสาหกรรมไปสู่การขับเคลื่อนด้วยเทคโนโลยี ความคิดสร้างสรรค์ และนวัตกรรม และเปลี่ยนจากการเน้นภาคการผลิตสินค้า ไปสู่การเน้นภาคบริการมากขึ้น

ดังนั้น “ประเทศไทย 4.0” จึงควรมีการปรับเปลี่ยนวิธีการทำที่มีลักษณะที่สำคัญ คือ เปลี่ยนจากการเกษตรแบบดั้งเดิมในปัจจุบัน ไปสู่การเกษตรสมัยใหม่ ที่เน้นการบริหารจัดการและเทคโนโลยี (Smart Farming) โดยเกษตรกรต้องร่ำรวยขึ้น และเป็นเกษตรกรแบบเป็นผู้ประกอบการ (Entrepreneur) เปลี่ยนจาก Traditional SMEs หรือ SMEs ที่มีอยู่และรัฐต้องให้ความช่วยเหลืออยู่ตลอดเวลา ไปสู่การเป็น Smart Enterprises และ Startups บริษัทเกิดใหม่ที่มีศักยภาพสูง เปลี่ยนจาก Traditional Services ซึ่งมีการสร้างมูลค่าค่อนข้างต่ำ ไปสู่ High Value Services และเปลี่ยนจากแรงงานทักษะต่ำไปสู่แรงงานที่มีความรู้ ความเชี่ยวชาญและทักษะสูง

“ไทยแลนด์ 4.0” จะต้องมีการพัฒนาวิทยาการ ความคิดสร้างสรรค์ นวัตกรรม วิทยาศาสตร์ เทคโนโลยี และการวิจัยและพัฒนา แล้วต่อยอดในกลุ่มเทคโนโลยีและอุตสาหกรรมเป้าหมาย ดังนี้

1. กลุ่มอาหาร เกษตร และเทคโนโลยีชีวภาพ เช่น สร้างเส้นทางธุรกิจใหม่ (New Startups) ด้านเทคโนโลยีการเกษตร เทคโนโลยีอาหาร เป็นต้น
2. กลุ่มสาธารณสุข สุขภาพ และเทคโนโลยีทางการแพทย์ เช่น การพัฒนาเทคโนโลยีสุขภาพ เทคโนโลยีการแพทย์ สปา เป็นต้น
3. กลุ่มเครื่องมือ อุปกรณ์อัจฉริยะ หุ่นยนต์ และระบบเครื่องกลที่ใช้ระบบอิเล็กทรอนิกส์ควบคุม เช่น เทคโนโลยีหุ่นยนต์ เป็นต้น
4. กลุ่มดิจิทัล เทคโนโลยีอินเทอร์เน็ตที่เชื่อมต่อและบังคับอุปกรณ์ต่าง ๆ ปัญญาประดิษฐ์และเทคโนโลยีสมองกลฝังตัว เช่น เทคโนโลยีด้านการเงิน อุปกรณ์เชื่อมต่อออนไลน์โดยไม่ต้องใช้คน เทคโนโลยีการศึกษา อี-มาร์เก็ตเพลส อี-คอมเมิร์ซ เป็นต้น
5. กลุ่มอุตสาหกรรมสร้างสรรค์ วัฒนธรรม และบริการที่มีมูลค่าสูง เช่น เทคโนโลยีการออกแบบ ธุรกิจไลฟ์สไตล์ เทคโนโลยีการท่องเที่ยว การเพิ่มประสิทธิภาพการบริการ เป็นต้น

“ไทยแลนด์ 4.0”

การพัฒนาประเทศไทยได้โมเดล “ประเทศไทย 4.0” จะสำเร็จ ใช้แนวทาง “สานพลังประชารัฐ” เป็นตัวการขับเคลื่อน โดยมุ่งเน้นการมีส่วนร่วมของภาคเอกชน ภาคการเงินการธนาคาร ภาคประชาชน ภาคสถาบันการศึกษา มหาวิทยาลัยและสถาบันวิจัยต่าง ๆ ร่วมกันระดมความคิด ผนึกกำลังกันขับเคลื่อน ผ่านโครงการบันทึกความร่วมมือ กิจกรรม หรืองานวิจัยต่าง ๆ โดยการดำเนินงานของ “ประชารัฐ” กลุ่มต่าง ๆ อันได้แก่

- กลุ่มที่ 1 การยกระดับนวัตกรรมและผลิตภัณฑ์การปรับแก้กฎหมายและกลไกภาครัฐ พัฒนาคลัสเตอร์ภาคอุตสาหกรรมแห่งอนาคต และการดึงดูดการลงทุน และการพัฒนาโครงสร้างพื้นฐาน
- กลุ่มที่ 2 การพัฒนาการเกษตรสมัยใหม่และการพัฒนาเศรษฐกิจฐานรากและประชารัฐ
- กลุ่มที่ 3 การส่งเสริมการท่องเที่ยวและไมล์ การสร้างรายได้ และการกระตุ้นการใช้จ่ายภาครัฐ
- กลุ่มที่ 4 การศึกษาพื้นฐานและพัฒนาผู้นำ (โรงเรียนประชารัฐ) รวมทั้งการยกระดับคุณภาพวิชาชีพ
- กลุ่มที่ 5 การส่งเสริมการส่งออกและการลงทุนในต่างประเทศ รวมทั้งการส่งเสริมกลุ่ม SMEs และผู้ประกอบการใหม่ (Start Up) ซึ่งแต่ละกลุ่มกำลังวางระบบและกำหนดแนวทางในการขับเคลื่อนนโยบายอย่างเข้มข้น

โดยสรุป กระบวนทัศน์ในการพัฒนาประเทศไทยได้ “ประเทศไทย 4.0” เป็นอีกนโยบายหนึ่งที่เป็น การวางรากฐานการพัฒนาประเทศไทยในระยะยาว เป็นจุดเริ่มต้นในการขับเคลื่อนไปสู่การเป็นประเทศที่ มั่นคง มั่งคั่ง และยั่งยืน ตามวิสัยทัศน์รัฐบาล เป็นรูปแบบที่มีการผลักดันการปฏิรูปโครงสร้างเศรษฐกิจ การปฏิรูปการ วิจัยและการพัฒนา และการปฏิรูปการศึกษาไปพร้อม ๆ กัน เป็นการผนึกกำลังของทุกภาคส่วนภายใต้แนวคิด “ประชารัฐ” ที่ผนึกกำลังกับเครือข่ายพันธมิตรทางธุรกิจ การวิจัยพัฒนา และบุคลากรทั้งในและระดับโลก

1.4 แผนพัฒนาภาค/แผนพัฒนากลุ่มจังหวัด/แผนพัฒนาจังหวัด

แผนพัฒนากลุ่มจังหวัด

แผนพัฒนากลุ่มจังหวัดภาคกลางตอนล่าง (จังหวัดนครปฐม กาญจนบุรี ราชบุรี และสุพรรณบุรี)

วิสัยทัศน์ (แผนพัฒนากลุ่มจังหวัด)

“ศูนย์กลางสินค้าเกษตร อุตสาหกรรม และบริการเพื่อสุขภาพครบวงจร การท่องเที่ยว หลากหลายเชื่อมโยงอารยธรรมทวารวดี การค้าและการลงทุนระดับสากลที่มีความสามารถในการแข่งขันและ การค้าผ่านแดนสู่เอเชีย”

เป้าประสงค์รวม

“มั่นคงทางเศรษฐกิจ ประชาชนมั่งคั่ง และความสุขที่ยั่งยืน” (มั่นคง มั่งคั่ง ยั่งยืน)

ประเด็นยุทธศาสตร์ ประกอบด้วย 4 ยุทธศาสตร์ ดังนี้

ยุทธศาสตร์ที่ 1 พัฒนาสินค้าเกษตร อุตสาหกรรม และบริการให้ได้คุณภาพ มาตรฐาน ยกระดับสู่การเป็นศูนย์กลางสุขภาพ

เป้าประสงค์ รายได้จากการจำหน่ายสินค้าและบริการทางสุขภาพเพิ่มขึ้น

ตัวชี้วัด รายได้จากการจำหน่ายสินค้าและบริการทางสุขภาพเพิ่มขึ้นร้อยละ 10 ต่อ ปี

กลยุทธ์

1. ส่งเสริมการเป็นศูนย์กลางสุขภาพครบวงจร
2. ส่งเสริมและสนับสนุนการตลาด ประชาสัมพันธ์ สินค้าและบริการ
3. พัฒนาสินค้าและบริการให้ได้คุณภาพและมาตรฐาน
4. พัฒนาอุตสาหกรรมเชื่อมโยงสนับสนุนการเป็นศูนย์กลางสุขภาพครบ วงจร
5. พัฒนาผู้ประกอบการและผู้ผลิตให้มีความพร้อมและศักยภาพในการ ผลิตสินค้าและบริการ
6. ปรับปรุงโครงสร้างพื้นฐานสนับสนุนการพัฒนาสินค้าเกษตร อุตสาหกรรมและบริการ

ยุทธศาสตร์ที่ 2 ส่งเสริมอัตลักษณ์การท่องเที่ยวหลากหลายเชื่อมโยงกลุ่มจังหวัด อารย ธรรมทวารวดี ไปยังแหล่งท่องเที่ยวในภูมิภาคอาเซียน และยกระดับการท่องเที่ยวให้มีชื่อเสียง

เป้าประสงค์ เพิ่มรายได้และจำนวนนักท่องเที่ยว

ตัวชี้วัด	<ol style="list-style-type: none"> 1. ร้อยละที่เพิ่มขึ้นของรายได้จากการท่องเที่ยวเฉลี่ย 3 ปีซ้อนหลัง ร้อยละ 12 2. ร้อยละที่เพิ่มขึ้นของจำนวนนักท่องเที่ยวเฉลี่ย 3 ปีซ้อนหลัง ร้อยละ 12
กลยุทธ์	<ol style="list-style-type: none"> 1. การส่งเสริมภาพลักษณ์และประชาสัมพันธ์อัตลักษณ์การท่องเที่ยวของกลุ่มจังหวัด 2. การสนับสนุนกิจกรรมทางการตลาดและกิจกรรมส่งเสริมการท่องเที่ยวของกลุ่มจังหวัด 3. ส่งเสริมสินค้าและบริการการท่องเที่ยวเชื่อมโยง แหล่งท่องเที่ยวเชื่อมโยงรวมถึงสินค้าสนับสนุนด้านการท่องเที่ยวอื่น ๆ เช่น ของที่ระลึก 4. พัฒนาศักยภาพผู้ประกอบการ รวมถึงบุคลากรด้านการท่องเที่ยว 5. ปรับปรุง พัฒนา ยกระดับคุณภาพเส้นทางคมนาคมเพื่ออำนวยความสะดวก ความปลอดภัย แก่นักท่องเที่ยว และสร้างเส้นทางเชื่อมโยงแหล่งท่องเที่ยว

ยุทธศาสตร์ที่ 3 พัฒนาและส่งเสริมการค้าชายแดน และการค้าผ่านแดนให้มีศักยภาพ ผลักดันเขตพัฒนาเศรษฐกิจพิเศษ นำไปสู่การกระตุ้นให้เกิดการค้า การลงทุน เชื่อมโยงการค้าสู่เอเชีย

เป้าประสงค์	มูลค่าการค้าบริเวณด่านชายแดนเพิ่มขึ้น
ตัวชี้วัด	<ol style="list-style-type: none"> 1. ร้อยละที่เพิ่มขึ้นของมูลค่าการค้าบริเวณด่านชายแดนของกลุ่มจังหวัด ร้อยละ 10 (ไม่รวมก๊าซธรรมชาติ) 2. ร้อยละที่เพิ่มขึ้นของมูลค่าการส่งออกของผู้ประกอบการที่ได้รับการส่งเสริมในกลุ่มจังหวัด ร้อยละ 5
กลยุทธ์	<ol style="list-style-type: none"> 1. พัฒนาระบบอำนวยความสะดวก ระบบโลจิสติกส์ และเครือข่ายคมนาคม เพื่อกระตุ้นให้เกิดการค้า การลงทุน เชื่อมโยงการค้าสู่เอเชีย 2. พัฒนาด่านชายแดนและเขตพัฒนาเศรษฐกิจพิเศษ 3. ส่งเสริมและสนับสนุนกิจกรรมทางการตลาด และประชาสัมพันธ์ทั้งในประเทศและต่างประเทศ 4. พัฒนาสินค้า ผลิตภัณฑ์ และบริการ เพื่อการส่งออก 5. ยกระดับผู้ประกอบการของกลุ่มจังหวัดให้มีขีดความสามารถในการแข่งขัน และสามารถประกอบธุรกิจระหว่างประเทศได้ 6. พัฒนาระบบส่งเสริม และกระตุ้นให้เกิดการค้า การลงทุนในกลุ่มจังหวัด และผลักดันให้มีการลงทุนในต่างประเทศ

ยุทธศาสตร์ที่ 4 ยกระดับการผลิต ภาคเกษตรกรรม พาณิชยกรรม อุตสาหกรรม สินค้าชุมชน และภาคแรงงาน ปรับเปลี่ยนกระบวนการผลิตโดย เน้นวิทยาศาสตร์ เทคโนโลยีและนวัตกรรม สู่ประเทศไทย 4.0

เป้าประสงค์	เพิ่มผู้ผลิตภาคเกษตรกรรม พาณิชยกรรม อุตสาหกรรม สินค้าชุมชน และภาคแรงงานที่ปรับเปลี่ยนกระบวนการสู่ประเทศไทย 4.0
ตัวชี้วัด	จำนวนผู้ผลิตภาคเกษตรกรรม พาณิชยกรรม อุตสาหกรรม สินค้าชุมชน และภาคแรงงานที่ปรับเปลี่ยนกระบวนการสู่ประเทศไทย 4.0 (40 รายหรือผลิตภัณฑ์)
กลยุทธ์	<ol style="list-style-type: none"> 1. พัฒนาสินค้า ผลิตภัณฑ์ โดยใช้นวัตกรรม 2. ส่งเสริมและปรับเปลี่ยนกระบวนการผลิตโดยใช้วิทยาศาสตร์และเทคโนโลยี รวมถึง Small Batch 3. ส่งเสริมการสนับสนุนกิจกรรมทางการตลาดเพื่อสนับสนุนสินค้าเชิงนวัตกรรม 4. ส่งเสริมความรู้และความสามารถให้กับแรงงานในภาคเกษตรกรรม พาณิชยกรรม อุตสาหกรรม สินค้าชุมชน ให้สนับสนุนการทำงานเชิงนวัตกรรม 5. พัฒนาระบบการส่งเสริม ปรับเปลี่ยนกระบวนการทัศน์ในการยอมรับการปรับเปลี่ยนเป็นประเทศไทย 4.0

แผนพัฒนาจังหวัดสุพรรณบุรี

วิสัยทัศน์ จังหวัดสุพรรณบุรี

“สุพรรณบุรี เป็นจังหวัดชั้นนำในด้านแหล่งผลิตอาหารและผลิตภัณฑ์คุณภาพมาตรฐานสู่สากล เป็นศูนย์กลางการศึกษา การกีฬา และการท่องเที่ยว โดยใช้ทรัพยากรธรรมชาติอย่างยั่งยืน ชุมชนเข้มแข็ง คุณภาพชีวิตที่ดี ยึดการมีส่วนร่วม”

ค่านิยม

“ซื่อสัตย์ โปร่งใส มีคุณธรรม เต็มใจให้บริการ ทำงานมุ่งผลสัมฤทธิ์”

ยุทธศาสตร์การพัฒนาจังหวัดสุพรรณบุรี ประกอบด้วย 6 ประเด็นยุทธศาสตร์ คือ

1. การเพิ่มขีดความสามารถด้านเกษตรเชื่อมโยง สู่เกษตรอุตสาหกรรมและพาณิชยกรรมเพื่อการบริโภคและการส่งออก
2. การพัฒนาด้านการท่องเที่ยวสู่สากล
3. การพัฒนาสิ่งแวดล้อมเมืองสู่มาตรฐาน พัฒนาการใช้ประโยชน์ทรัพยากรธรรมชาติสู่มั่นคงยั่งยืน
4. การยกระดับคุณภาพชีวิต และความปลอดภัยในชีวิตและทรัพย์สิน
5. การส่งเสริมการศึกษา การกีฬามุ่งความเป็นเลิศในระดับสากล
6. การนำการเปลี่ยนแปลงด้านการบริหารและบริการเพื่อประโยชน์ของประชาชน

เป้าประสงค์ ประกอบด้วย 9 เป้าประสงค์ คือ

1. เพิ่มมูลค่าผลิตภัณฑ์สินค้าเกษตร และเกษตรอุตสาหกรรม เพื่อการบริโภค และการส่งออก และเพิ่มมูลค่าทางเศรษฐกิจจังหวัด
2. เพิ่มรายได้จากการท่องเที่ยว และการจำหน่ายผลิตภัณฑ์สินค้าท้องถิ่น
3. พัฒนาสิ่งแวดล้อมทุกชุมชนให้มีความสะอาดปราศจากมลพิษและเป็นระเบียบเรียบร้อย
4. พัฒนาชุมชนเข้าถึงประโยชน์และร่วมปกป้องรักษาป่าไม้ และแหล่งน้ำให้มั่นคงต่อการเอื้อประโยชน์
5. ยกระดับคุณภาพชีวิตด้านเศรษฐกิจและสังคม
6. เสริมสร้างคุณภาพชีวิต ให้มีสุขภาพกายและใจที่ดี ครอบครัวอบอุ่นชุมชนเข้มแข็ง และมีความมั่นคงปลอดภัย
7. เพิ่มโอกาสทางการศึกษาและยกระดับคุณภาพการศึกษาให้ได้มาตรฐานการศึกษาระดับสากล
8. ยกระดับการกีฬาของจังหวัดสุพรรณบุรี เข้าสู่มาตรฐานสากล
9. ยกระดับคุณภาพการบริการตามหลักธรรมาภิบาล

กลยุทธ์ ประกอบด้วย 26 กลยุทธ์ คือ

1. การส่งเสริมและวิจัยและพัฒนา (Reseach and Development : R&D) และการยกระดับปัจจัยพื้นฐาน
2. การเพิ่มผลผลิต พัฒนาคุณภาพ และลดต้นทุนการผลิตสินค้าอาหารปลอดภัยเพื่อการแข่งขันทางการค้าและส่งออก
3. การแปรรูปเพื่อสร้างและเพิ่มมูลค่าให้แก่ผลิตภัณฑ์อาหารปลอดภัย
4. การพัฒนาระบบการตลาดสินค้าอาหารปลอดภัย
5. การพัฒนาการขนส่งสินค้า และการบริหารจัดการสินค้า (Logistics)
6. การพัฒนาเกษตรกรและสถาบันเกษตรกร
7. การส่งเสริมการใช้พลังงานทดแทน
8. การพัฒนาและปรับปรุงแหล่งท่องเที่ยว ส่งเสริมกิจกรรมประเพณี วัฒนธรรม และผลิตภัณฑ์การท่องเที่ยว
9. การพัฒนาศักยภาพสถานประกอบการ ผู้ประกอบการ และบุคลากรด้านการท่องเที่ยว
10. การพัฒนาด้านการสื่อสารการตลาดและการประชาสัมพันธ์
11. การพัฒนาโครงสร้างพื้นฐาน และสิ่งอำนวยความสะดวก
12. การสร้างกระแสนิยมรักจังหวัดรักสิ่งแวดล้อมร่วมดูแลทรัพยากรธรรมชาติ ปลูกพลังมวลชนคนรักสะอาดปกป้องธรรมชาติช่วยกันพัฒนาบ้านเรือน และที่สาธารณะสู่ความเป็นระเบียบเรียบร้อย
13. การพัฒนาศักยภาพและความสามารถในการจัดการทรัพยากรธรรมชาติและสิ่งแวดล้อมและบูรณาการร่วมกับพลังมวลชนในระดับท้องถิ่น
14. การประเมินและปรับปรุงการจัดทำเมืองสีเขียวของจังหวัดโดยใช้มาตรฐานสากล

15. การบูรณาการใช้ประโยชน์ที่ดิน ป่าไม้ ให้ชุมชนอยู่ร่วมกับป่า สร้างมูลค่าการบริการระบบนิเวศและสร้างรายได้จากการอนุรักษ์ รวมทั้งส่งเสริมการปลูกป่าเศรษฐกิจ
16. การมีส่วนร่วมของทุกภาคส่วนในการป้องกันและฟื้นฟูทรัพยากรป่าไม้ และแหล่งน้ำ เพื่อตอบสนองต่อการใช้น้ำที่มีคุณภาพ
17. การสร้างความปรองดองสมานฉันท์ และเหตุทวนสถาบัน
18. การพัฒนาปัจจัยพื้นฐานทางด้านสังคม และการพัฒนาเศรษฐกิจฐานรากของชุมชน
19. การพัฒนาคุณภาพชีวิต : การดูแลสุขภาพตามกลุ่มวัย การมีงานทำ มีรายได้ และชีวิตครอบครัวอบอุ่น
20. การบริหารจัดการพื้นที่ : ความปลอดภัยในชีวิตและทรัพย์สิน การจัดระเบียบสังคมและการพัฒนาความร่วมมือ สร้างความเข้มแข็งชุมชน ตามหลักปรัชญาของเศรษฐกิจพอเพียง
21. การเตรียมความพร้อมของประชาชนให้มีจิตสำนึกด้านความมั่นคง
22. การพัฒนาโครงสร้างพื้นฐาน ระบบบริหารและมาตรฐานการศึกษา การกีฬา
23. การพัฒนาศักยภาพความพร้อมของบุคลากร โดยส่งเสริมสนับสนุนกิจกรรมเพื่อการศึกษาและการกีฬา
24. การใช้หลักธรรมาภิบาล ในการบริการประชาชน
25. การส่งเสริมการทำงานร่วมกันระหว่างภาครัฐ ภาคเอกชน และภาคประชาชน
26. การติดตามประเมินผลการพัฒนาจังหวัดอย่างต่อเนื่อง

1.5 ยุทธศาสตร์การพัฒนาขององค์กรปกครองส่วนท้องถิ่นในเขตจังหวัด

ยุทธศาสตร์การพัฒนาขององค์กรปกครองส่วนท้องถิ่นในเขตจังหวัดสุพรรณบุรี

วิสัยทัศน์ (Vision)

“องค์กรปกครองส่วนท้องถิ่นในเขตจังหวัดสุพรรณบุรี เป็นองค์กรชั้นนำในด้านแหล่งผลิตอาหารและผลิตภัณฑ์คุณภาพมาตรฐานสู่สากล เป็นศูนย์กลางการศึกษา การกีฬา และการท่องเที่ยว โดยใช้ทรัพยากรธรรมชาติอย่างยั่งยืน คุณภาพชีวิตที่ดี ชุมชนเข้มแข็ง”

ในการวางแผนทางการพัฒนา องค์กรปกครองส่วนท้องถิ่นได้กำหนดแนวทางการพัฒนาโดยกำหนดยุทธศาสตร์ไว้ 7 ยุทธศาสตร์ เป้าหมาย 18 เป้าหมาย และกลยุทธ์ 36 กลยุทธ์ ดังนี้

ยุทธศาสตร์ (Strategic Issues) ประกอบด้วย 7 ยุทธศาสตร์ คือ

ยุทธศาสตร์ที่ 1 พัฒนาคูณภาพผลผลิตทางการเกษตร อุตสาหกรรม เกษตรอุตสาหกรรม พาณิชยกรรม การแปรรูปและผลิตภัณฑ์ เพื่อการบริโภคและการส่งออก ประกอบด้วย

เป้าประสงค์ (GOALS) ประกอบด้วย 2 เป้าประสงค์ ดังนี้

เป้าประสงค์ 1 เพิ่มมูลค่าผลิตภัณฑ์ สินค้าเกษตร อุตสาหกรรมและเกษตรอุตสาหกรรมและส่งเสริมการส่งออกสินค้าเกษตรอุตสาหกรรม

เป้าประสงค์ 2 เพิ่มมูลค่าและคุณภาพด้านผลิตภัณฑ์อาหาร

กลยุทธ์ (Strategies) ประกอบด้วย 4 กลยุทธ์ ดังนี้

- กลยุทธ์ที่ 1 พัฒนาระบบการแปรรูปและเพิ่มมูลค่าสินค้าเกษตรและผลิตภัณฑ์ให้มีคุณภาพมาตรฐาน
- กลยุทธ์ที่ 2 สนับสนุนและพัฒนาข้อมูลสารสนเทศด้านการผลิตและด้านการตลาดให้เกิดความก้าวหน้าและทันกับเทคโนโลยีในปัจจุบัน
- กลยุทธ์ที่ 3 สนับสนุนการสร้างเครือข่าย องค์กรต่าง ๆ เพื่อสร้างผลิตภัณฑ์ให้มีคุณภาพและมาตรฐาน
- กลยุทธ์ที่ 4 คุณภาพความปลอดภัยและความมั่นคงด้านอาหาร

ยุทธศาสตร์ที่ 2 การเสริมสร้างและพัฒนากองทุนช่วยเหลือโดยการบริหารจัดการทรัพยากรธรรมชาติและสิ่งแวดล้อมให้เกิดความสมดุล ประกอบด้วย

เป้าประสงค์ (GOALS) ประกอบด้วย 4 เป้าประสงค์ ดังนี้

- เป้าประสงค์ 1 เพิ่มรายได้จากการท่องเที่ยวและการจำหน่ายผลิตภัณฑ์สินค้าท้องถิ่น
- เป้าประสงค์ 2 มีการอนุรักษ์ ฟื้นฟู ทรัพยากรธรรมชาติและสิ่งแวดล้อมในจังหวัดให้เอื้ออำนวยประโยชน์อย่างยั่งยืน
- เป้าประสงค์ 3 พัฒนาบึงฉวากเฉลิมพระเกียรติฯ ให้เป็นแหล่งท่องเที่ยวและแหล่งอนุรักษ์พันธุ์พืชพันธุ์สัตว์ที่ยั่งยืน
- เป้าประสงค์ 4 พัฒนาแหล่งท่องเที่ยวเดิมพร้อมส่งเสริมแหล่งท่องเที่ยวใหม่ในท้องถิ่นให้ได้มาตรฐาน

กลยุทธ์ (Strategies) ประกอบด้วย 6 กลยุทธ์ ดังนี้

- กลยุทธ์ที่ 1 ส่งเสริมกิจกรรมประเพณี และวัฒนธรรมเพื่อการอนุรักษ์และการท่องเที่ยว
- กลยุทธ์ที่ 2 สร้างและพัฒนาปรับปรุงแหล่งท่องเที่ยวของจังหวัด
- กลยุทธ์ที่ 3 ส่งเสริมสินค้าและผลิตภัณฑ์ OTOP ทั้งทางด้านเกษตรและเกษตรอุตสาหกรรมให้มีคุณภาพ
- กลยุทธ์ที่ 4 ฟื้นฟูคุณภาพแม่น้ำท่าจีนและคลองสาขาให้อยู่ในเกณฑ์มาตรฐาน
- กลยุทธ์ที่ 5 พัฒนาบึงฉวากให้เป็นแหล่งท่องเที่ยวระดับสากล
- กลยุทธ์ที่ 6 พัฒนาแหล่งน้ำและทรัพยากรธรรมชาติให้มีความสมดุล

ยุทธศาสตร์ที่ 3 การยกระดับคุณภาพชีวิต และความปลอดภัยในชีวิตและทรัพย์สิน ประกอบด้วย

เป้าประสงค์ (GOALS) ประกอบด้วย 4 เป้าประสงค์ ดังนี้

- เป้าประสงค์ 1 เสริมสร้างคุณภาพชีวิตที่ดีและแก้ไขปัญหาความยากจน

เป้าประสงค์ 2 เสริมสร้างความปลอดภัยในชีวิตและทรัพย์สิน การป้องกันและ
บรรเทาสาธารณภัย การแก้ไขปัญหายาเสพติด และนโยบายของ
รัฐ

เป้าประสงค์ 3 เสริมสร้างคุณภาพชีวิตให้ประชาชนตามแนวยุทธศาสตร์อยู่ดีมีสุข

เป้าประสงค์ 4 สนับสนุนส่งเสริมแนวนโยบายคนดีศรีสุพรรณ

กลยุทธ์ (Strategies) ประกอบด้วย 10 กลยุทธ์ ดังนี้

กลยุทธ์ที่ 1 ส่งเสริมและสนับสนุนกิจกรรมตามเกณฑ์เมืองไทยแข็งแรง (Healthy
Thailand)

กลยุทธ์ที่ 2 เสริมสร้างความปลอดภัยในชีวิตและทรัพย์สิน การป้องกันและ
บรรเทา สาธารณภัย

กลยุทธ์ที่ 3 ส่งเสริม สนับสนุนการป้องกันแก้ไขปัญหาเสพติดในชุมชนจังหวัด

กลยุทธ์ที่ 4 พัฒนาคนเป็นพื้นฐานเพื่อการพัฒนาสังคม เช่น โครงการคนดีศรี
สุพรรณ

กลยุทธ์ที่ 5 ส่งเสริมพัฒนาระบบข้อมูลพื้นฐานเพื่อการพัฒนาเทคโนโลยี
สารสนเทศเพื่อพัฒนาคุณภาพชีวิต

กลยุทธ์ที่ 6 ส่งเสริมและสนับสนุนกิจกรรมอาสาสมัครต่าง ๆ

กลยุทธ์ที่ 7 พัฒนาเครือข่ายต่าง ๆ ที่ช่วยเหลือและสนับสนุนการแก้ไขปัญหา
ความยากจน

กลยุทธ์ที่ 8 ส่งเสริมและสนับสนุนกิจกรรมวิสาหกิจชุมชน

กลยุทธ์ที่ 9 เสริมสร้างหมู่บ้านและชุมชนตามแนวปรัชญาเศรษฐกิจพอเพียง

กลยุทธ์ที่ 10 ส่งเสริมและสนับสนุนกิจกรรมของผู้สูงอายุ ผู้พิการ ผู้ด้อยโอกาส
และผู้ติดเชื้อเอดส์

ยุทธศาสตร์ที่ 4 การขยายฐานโอกาสและคุณภาพในการศึกษาทุกระดับให้ตรงกับความต้องการประชาชน ประกอบด้วย

เป้าประสงค์ (GOALS) ประกอบด้วย 1 เป้าประสงค์ ดังนี้

เป้าประสงค์ 1 เพิ่มโอกาสทางการศึกษาและยกระดับคุณภาพการศึกษาให้ได้
มาตรฐานการศึกษาชาติ

กลยุทธ์ (Strategies) ประกอบด้วย 3 กลยุทธ์ ดังนี้

กลยุทธ์ที่ 1 ส่งเสริมและสนับสนุนสถาบันการศึกษาทุกระดับ สนับสนุนการจัดตั้ง
ศูนย์พัฒนาเด็กเล็กระดับตำบล และพัฒนาศักยภาพบุคลากรทางการ
ศึกษา

กลยุทธ์ที่ 2 ยกระดับคุณภาพการศึกษาตามมาตรฐานการศึกษาแห่งชาติ

กลยุทธ์ที่ 3 ส่งเสริมสนับสนุนการศึกษาทุกระดับทั้งในระบบ นอกระบบ และ
การศึกษาตามอัธยาศัย

ยุทธศาสตร์ที่ 5 การส่งเสริมให้กีฬาอยู่ในหัวใจชาวสุพรรณบุรี และมีความสามารถทางด้านกีฬาสู่ความเป็นเลิศ

เป้าประสงค์ (GOALS) ประกอบด้วย 2 เป้าประสงค์ ดังนี้

เป้าประสงค์ 1 พัฒนากีฬาระดับพื้นฐานและกีฬาเพื่อมวลชน

เป้าประสงค์ 2 ส่งเสริม และพัฒนาการกีฬาสู่ระดับอาชีพ

กลยุทธ์ (Strategies) ประกอบด้วย 3 กลยุทธ์ ดังนี้

กลยุทธ์ที่ 1 ส่งเสริมพัฒนาการกีฬาเพื่อก้าวสู่ความเป็นเลิศ

กลยุทธ์ที่ 2 ส่งเสริมการเล่นกีฬาเพื่อการออกกำลังกายของประชาชน

กลยุทธ์ที่ 3 ส่งเสริม สนับสนุนการกีฬาระดับเยาวชนในสถานศึกษา

ยุทธศาสตร์ที่ 6 การนำการเปลี่ยนแปลงด้านการบริหารและบริการเพื่อประโยชน์ของประชาชน ประกอบด้วย

เป้าประสงค์ (GOALS) ประกอบด้วย 3 เป้าประสงค์ ดังนี้

เป้าประสงค์ 1 การเทิดทูนสถาบันของชาติ

เป้าประสงค์ 2 ยกระดับคุณภาพการบริหารและบริการด้วยความโปร่งใส

เป้าประสงค์ 3 บูรณาการบริหารตามหลักธรรมาภิบาล

กลยุทธ์ (Strategies) ประกอบด้วย 5 กลยุทธ์ ดังนี้

กลยุทธ์ที่ 1 การเทิดทูนสถาบันของชาติและส่งเสริมการปกครองระบอบประชาธิปไตย

กลยุทธ์ที่ 2 ส่งเสริมการทำงานร่วมกันในทุกภาคฝ่ายทั้งภาครัฐและเอกชน

กลยุทธ์ที่ 3 ส่งเสริมองค์กรตรวจสอบภาคประชาชน

กลยุทธ์ที่ 4 บริการประชาชนด้วยความรวดเร็วและโปร่งใส

กลยุทธ์ที่ 5 ส่งเสริมการมีส่วนร่วมและการบูรณาการแบบพหุภาคีและจริยธรรม
คุณธรรม

ยุทธศาสตร์ที่ 7 การพัฒนาโครงสร้างพื้นฐานและระบบสาธารณูปโภคให้อยู่ในเกณฑ์ที่ดีได้มาตรฐาน ประกอบด้วย

เป้าประสงค์ (GOALS) ประกอบด้วย 2 เป้าประสงค์ ดังนี้

เป้าประสงค์ 1 มีโครงสร้างพื้นฐาน ระบบสาธารณูปโภคที่ดีขึ้นและก่อให้เกิดประโยชน์แก่ประชาชนอย่างสูงสุด

เป้าประสงค์ 2 ส่งเสริมการจัดระบบผังเมืองรวม กำหนดเขตพื้นที่ในการก่อสร้างต่าง ๆ

กลยุทธ์ (Strategies) ประกอบด้วย 5 กลยุทธ์ ดังนี้

กลยุทธ์ที่ 1 ก่อสร้างและปรับปรุงโครงสร้างพื้นฐานให้เป็นไปตามมาตรฐาน

กลยุทธ์ที่ 2 ปรับปรุงสาธารณูปโภค สาธารณูปการ ให้มีมาตรฐานครอบคลุมทั้งจังหวัด

กลยุทธ์ที่ 3 การจัดทำผังเมืองรวม ระบบการคมนาคมและการขนส่ง

กลยุทธ์ที่ 4 ส่งเสริมกิจกรรมประชาพิจารณ์ ก่อเกิดกระบวนการในการจัดทำโครงการกิจกรรมต่าง ๆ

กลยุทธ์ที่ 5 ส่งเสริมการติดตามประเมินผลในรูปแบบงานวิจัย ฯลฯ

กรอบยุทธศาสตร์การพัฒนาขององค์กรปกครองส่วนท้องถิ่น มาจากการประชุมร่วมกันของคณะกรรมการประสานแผนพัฒนาท้องถิ่นระดับจังหวัด ผู้บริหารองค์กรปกครองส่วนท้องถิ่นในเขตจังหวัดสุพรรณบุรี ซึ่งองค์กรปกครองส่วนท้องถิ่นแต่ละแห่งสามารถเลือกดำเนินการได้ตามความเหมาะสม ทั้งนี้จะต้องทำให้วิสัยทัศน์บรรลุผลได้

วิสัยทัศน์การพัฒนาอำเภอสองพี่น้อง

อำเภอสองพี่น้องใน 5-10 ปีข้างหน้า ประชาชนจะมีรายได้และได้รับสวัสดิการทางสังคมอย่างทั่วถึงมีการพัฒนาการผลิตด้านการเกษตร โดยใช้วิธีการพัฒนาการเกษตรเพื่อมวลชน เกษตรทฤษฎีใหม่ เกษตรผสมผสานเพื่อการผสมผสานทั้งการแปรรูปผลผลิต การตลาดทั้งในประเทศและการส่งออกสู่ตลาดโลก ผู้คนมีความรู้พื้นฐานทางด้านเทคโนโลยีและนำเทคโนโลยีมาใช้ในการผลิตอย่างสมเหตุสมผล มีการเชื่อมโยงเครือข่ายระบบสหกรณ์และองค์กรต่างๆทำให้เกิดเศรษฐกิจชุมชนแบบยั่งยืน พัฒนากลุ่มองค์กรด้านการบริหารจัดการและการลงทุนผลิตสินค้าที่มีคุณภาพและปลอดภัยจากสารพิษ มีนิคมอุตสาหกรรมภาคเกษตรมีการส่งเสริมให้ประชาชนมีงานทำ มีการผลิตและข้อตกลงเรื่องราคาร่วมกัน มีโครงการสร้างเส้นทางคมนาคมเป็นระบบและมีสาธารณูปโภคอย่างทั่วถึง พัฒนาแหล่งท่องเที่ยวหลากหลาย มีการวางผังเมืองที่ดีให้เป็นเมืองสวยงามน่าอยู่ตลอดไป ตามกรอบการพัฒนา 8 ด้าน ดังนี้

1. กรอบการพัฒนาด้านปัจจัยโอกาสทางเศรษฐกิจ
2. กรอบการพัฒนาด้านการบริการสาธารณสุขขั้นพื้นฐาน
3. กรอบการพัฒนาด้านภาวะแวดล้อมเพื่อการพักผ่อนหย่อนใจ
4. กรอบการพัฒนาด้านคุณภาพการศึกษาและประชากร
5. กรอบการพัฒนาด้านสุขภาพอนามัยและบริการสาธารณสุข
6. กรอบการพัฒนาด้านความปลอดภัยในชีวิตและทรัพย์สิน
7. กรอบการพัฒนาด้านความมั่นคงและความเป็นระเบียบของสังคม
8. กรอบการพัฒนาด้านทรัพยากรธรรมชาติและสิ่งแวดล้อม

ยุทธศาสตร์พัฒนาอำเภอ

มีความสอดคล้องกับนโยบายของจังหวัดโดยมีเป้าหมายสร้างความเข้มแข็งครบทุก อบต. พัฒนาคุณภาพชีวิตตามเกณฑ์ จปฐ. ทุกครัวเรือนกระจายการให้บริการขั้นพื้นฐานที่จำเป็น ขยายพื้นที่รับโครงสร้างการเกษตร สร้างโอกาสในการประกอบอาชีพในกลุ่มคนยากจนให้มีรายได้พอเพียง เพิ่มทางเลือกในการประกอบอาชีพนอกภาคเกษตร อนุรักษ์และฟื้นฟูพื้นที่ป่าควบคุมและฟื้นฟูคุณภาพสิ่งแวดล้อมรักษาคุณภาพน้ำในแม่น้ำสายหลัก มีระบบกำจัดมูลฝอยที่ถูกสุขลักษณะมีระบบการจัดการสารอันตรายในภาคเกษตรทุกชุมชนมี

ความสามารถในการแก้ไขปัญหาชุมชนได้ดีทุก อบต. และได้รับการสนับสนุนให้สามารถบริหารจัดการพัฒนาตนเองได้ดี มีประสิทธิภาพและรายได้เพียงพอในการพัฒนาตนเอง

การพัฒนาตามนโยบายของผู้บริหารท้องถิ่น

ผู้บริหารท้องถิ่นมีนโยบายในการพัฒนาการบริหารดำเนินงานตามนโยบายต่าง ๆ คือ

1. นโยบายด้านการพัฒนาโครงสร้างพื้นฐาน

มุ่งมั่นที่จะพัฒนาโครงสร้างพื้นฐานให้ได้มาตรฐาน เพื่อตอบสนองต่อความต้องการของประชาชนได้อย่างมีประสิทธิภาพและสอดคล้องกับแผนพัฒนาองค์การบริหารส่วนตำบล โดยมีแนวทางดังนี้

1.1 พัฒนาระบบการ ก่อสร้าง ปรับปรุง บำรุงรักษาถนนทุกสายทาง ให้สามารถอำนวยความสะดวกในการสัญจรไปมา การขนส่งสินค้าทางการเกษตรและการพาณิชย์ให้มีความสะดวกและรวดเร็ว เพื่อยกระดับคุณภาพชีวิตของประชาชนให้ดีขึ้น

1.2 เสริมสร้างมาตรการในการป้องกัน และแก้ไขปัญหาน้ำท่วมขัง ให้มีและบำรุงทางระบายน้ำ โดยก่อสร้างและปรับปรุงท่อระบายน้ำ รางระบายน้ำ รวมถึงระบบระบายน้ำเพื่อแก้ไขปัญหาน้ำท่วมขังอย่างเป็นระบบ

1.3 สร้างและปรับปรุงระบบน้ำประปาหมู่บ้านให้ครอบคลุมทั้งตำบล โดยสร้างระบบประปา พร้อมวางระบบท่อส่งน้ำทุกหมู่บ้าน การขยายเขตและปรับปรุงระบบประปาหมู่บ้าน

1.4 การขยายเขตไฟฟ้าและติดตั้งไฟฟ้าสาธารณะ ตามสภาพพื้นที่ให้ครอบคลุมและทั่วถึง

2. นโยบายด้านการพัฒนาสังคม

ส่งเสริมและสนับสนุนให้ตำบลทุ่งคอก เป็นชุมชนที่ปลอดภัย น่าอยู่ และพัฒนาคุณภาพชีวิตของประชาชนและเยาวชนในตำบลให้มีความเป็นอยู่ที่ดีขึ้น สร้างโอกาสให้ทุกคนได้รับการอย่างเท่าเทียมกัน โดยมีแนวทางดังนี้

2.1 ส่งเสริมการสร้างสังคมที่อยู่ดีมีสุข มีความเป็นชุมชนน่าอยู่ ประชาชนมีความปลอดภัยในชีวิตและทรัพย์สิน การป้องกันและบรรเทาสาธารณภัยต่าง ๆ ที่อาจเกิดขึ้นได้ตลอดเวลา รวมทั้งการสร้างความเข้มแข็งและความสามัคคีของคนในชุมชน

2.2 ส่งเสริม สนับสนุน การดำเนินงานด้านสวัสดิการสงเคราะห์เบี้ยยังชีพผู้สูงอายุ คนพิการและผู้ด้อยโอกาสทางสังคมให้มีคุณภาพชีวิตที่ดีสามารถพึ่งตนเองได้ รวมทั้งได้รับความช่วยเหลือและได้รับการบริการอย่างทั่วถึงและเป็นธรรม

2.3 ป้องกันปราบปรามและแก้ไขปัญหาเสพติดในพื้นที่ โดยประสานความร่วมมือกับหน่วยงานของรัฐ เอกชนที่เกี่ยวข้อง ร่วมกันป้องกันและแก้ปัญหาอย่างใกล้ชิดเสริมสร้างความเข้มแข็ง ความเข้าใจที่ถูกต้องให้แก่สถาบันครอบครัว

2.4 ส่งเสริมและสนับสนุนด้านการกีฬาและลานกีฬาหมู่บ้านเพื่อสุขภาพอนามัยที่ดีของประชาชน ให้เด็กและเยาวชนใช้เวลาว่างให้เกิดประโยชน์ สนับสนุนให้มีการแข่งขันกีฬาเพื่อก่อให้เกิดความรัก ความสามัคคี

3. นโยบายการพัฒนาการศึกษา ศาสนา ศิลปะ วัฒนธรรม

ส่งเสริมและสนับสนุนระบบการศึกษาทั้งในและนอกระบบอย่างต่อเนื่อง การพัฒนาระบบเครือข่ายสารสนเทศเพื่อการเรียนรู้ชุมชน โดยยึดหลักการศึกษารัฐชาติ สร้างคน และสร้างงาน ตลอดจนการส่งเสริม สนับสนุนด้านการศาสนา ศิลปวัฒนธรรม ให้เกิดความรู้คู่คุณธรรม ภูมิปัญญาท้องถิ่น ศิลปะและวัฒนธรรมของท้องถิ่น โดยมีแนวทางดังนี้

3.1 พัฒนาศูนย์พัฒนาเด็กเล็กก่อนวัยเรียนให้ได้มาตรฐาน เน้นคุณภาพ ประสิทธิภาพและความเที่ยงธรรมในการบริหารจัดการศึกษาทุกประเภท

3.2 ส่งเสริมการเรียนรู้และการศึกษาแบบตลอดชีวิตแก่ประชาชนในตำบล

3.3 ส่งเสริมและอนุรักษ์ขนบธรรมเนียมประเพณีและวัฒนธรรมอันดีงามของท้องถิ่นและของชาติ ยึดมั่นในหลักศาสนาเพื่อให้ชนรุ่นหลังได้เรียนรู้และปฏิบัติสืบต่อไป

4. นโยบายด้านเศรษฐกิจ

ส่งเสริมและสนับสนุนให้มีกระบวนการสร้างรายได้ลดรายจ่ายให้กับประชาชน โดยจะส่งเสริมแนวทางเศรษฐกิจแบบพอเพียงตามศักยภาพของชุมชน โดยมีแนวทางดังนี้

4.1 ส่งเสริมและพัฒนาระบบเศรษฐกิจชุมชน ให้เข้มแข็ง ส่งเสริมอาชีพ เพิ่มรายได้ให้กับประชาชน โดยยึดหลักปรัชญาเศรษฐกิจพอเพียง

4.2 จัดตั้งกองทุนกุ่มเพื่อการประกอบอาชีพ เพื่อส่งเสริมให้ประชาชนมีรายได้เพิ่มขึ้นเป็นการแก้ไขปัญหาเบื้องต้นในการที่ขาดเงินทุนให้แก่ราษฎรในตำบล

4.3 สนับสนุน ส่งเสริมด้านการเกษตร ควบคู่กับการรักษาสิ่งแวดล้อม โดยการใช้เกษตรอินทรีย์

5. นโยบายด้านสาธารณสุขและสิ่งแวดล้อม

ส่งเสริมและสนับสนุนระบบสาธารณสุขให้มีประสิทธิภาพและมีความเข้มแข็งตลอดจนสร้างระบบสุขภาพที่ดีให้เกิดขึ้นแก่ประชาชนในตำบลให้มีสุขภาพอนามัยสมบูรณ์ แข็งแรง ทั้งร่างกายและจิตใจ โดยมีแนวทางดังนี้

5.1 สนับสนุนการควบคุมป้องกันการแพร่ระบาดของโรคติดต่อ และโรคไม่ติดต่อ ที่เป็นอันตรายต่อคนและสัตว์ โดยการสร้างขีดความสามารถในการเฝ้าระวัง ป้องกัน ควบคุมและดูแลรักษาเชื่อมโยงกับทุกภาคส่วนที่เกี่ยวข้อง

5.2 ส่งเสริมระบบสาธารณสุขมูลฐานให้มีความเข้มแข็ง รวมทั้งสนับสนุนกิจกรรมอาสาสมัครสาธารณสุขประจำหมู่บ้าน (อสม.)

5.3 ส่งเสริมให้ประชาชนในตำบลทุ่งคอก มีสุขภาพร่างกายแข็งแรง และมีสุขภาพจิตที่ดี ส่งเสริมให้มีการเล่นกีฬาและการออกกำลังกาย

5.4 รณรงค์สร้างจิตสำนึก และการมีส่วนร่วมของประชาชนในการอนุรักษ์ทรัพยากรธรรมชาติและสิ่งแวดล้อม จัดหาอุปกรณ์และการกำจัดขยะมูลฝอย ส่งเสริมให้มีการคัดแยกขยะในครัวเรือน

6. นโยบายด้านการเมืองการบริหาร

พัฒนาการเมืองการบริหาร และเพิ่มประสิทธิภาพในการปฏิบัติงานตามภารกิจขององค์การบริหารส่วนตำบล ตลอดจนการเสริมสร้างจิตสำนึกของพนักงานส่วนตำบล และพนักงานจ้างในการบริการประชาชน ให้ได้รับความสะดวก รวดเร็วและเกิดความพึงพอใจ โดยมีแนวทางดังนี้

6.1 ส่งเสริมสนับสนุนการปกครองระบอบประชาธิปไตยอันมีพระมหากษัตริย์ทรงเป็นประมุข โดยมุ่งเน้นให้ประชาชนมีส่วนร่วมในทุก ๆ ด้าน สนับสนุนประชาคมองค์กรประชาชน โดยการ “ร่วมคิด ร่วมทำ ร่วมปฏิบัติ และร่วมรับประโยชน์ เพื่อประชาชนชาวตำบลทุ่งคอก”

6.2 พัฒนาองค์การบริหารส่วนตำบลทุ่งคอกให้เป็นองค์กรธรรมาภิบาล ที่มีหลักการบริหารจัดการตามหลักการบริหารกิจการบ้านเมืองและสังคมที่ดี เป็นหน่วยบริการสังคมที่ดี มีมาตรฐานด้วยการส่งเสริม สร้างความร่วมมือประสานงานกับทุกฝ่ายที่เกี่ยวข้อง สร้างกระบวนการเรียนรู้ เพื่อพัฒนาศักยภาพและยกระดับแก่สมาชิกสภาท้องถิ่น ข้าราชการ พนักงานจ้าง ซึ่งเป็นทรัพยากรบุคคลอันสำคัญ พร้อมทั้งสร้างเสริมกระบวนการพัฒนาระบบการบริการสาธารณะที่ดีมีมาตรฐาน สร้างความสะดวกลดขั้นตอนการปฏิบัติงาน สร้างบุคลากรให้มีคุณภาพและมีจิตสำนึกในการให้บริการ เพื่อรองรับการบริการแต่ละด้านให้เกิดประโยชน์สูงสุดต่อประชาชน

6.3 บริหารการคลังอย่างมีประสิทธิภาพ โดยเฉพาะการรักษาวินัยทางการคลัง เพิ่มประสิทธิภาพในการจัดเก็บและพัฒนารายได้ ให้มีความทั่วถึง สะดวก รวดเร็ว และเป็นธรรม

การดำเนินงานในแต่ละภารกิจ แต่ละโครงการจะสามารถเดินหน้าให้เป็นไปตามนโยบายที่มีอยู่ทั้ง 6 ข้อ นั้น ก็ขึ้นอยู่กับงบประมาณที่มีอยู่ และความร่วมมือของทุกภาคส่วนที่เกี่ยวข้อง ทั้งสมาชิกสภาองค์การบริหารส่วนตำบล พนักงานส่วนตำบล พนักงานจ้าง กำนัน ผู้ใหญ่บ้าน พี่น้องประชาชน และส่วนราชการต่าง ๆ การแปลงนโยบายไปสู่การปฏิบัติให้เกิดเป็นรูปธรรมขึ้นมาอย่างจริงจังนั้น จะส่งผลต่อความเป็นสังคมที่ดีและมาตรฐานได้ โดยยึดประโยชน์สุขของประชาชนเป็นหลัก

2. ยุทธศาสตร์ขององค์กรปกครองส่วนท้องถิ่น

2.1 วิสัยทัศน์

“ทุ่งคอกเมืองน่าอยู่ ประชาชนอยู่ดีมีสุข บนพื้นฐานความพอเพียงอย่างยั่งยืน”

2.2 ยุทธศาสตร์

ประกอบด้วย 5 ยุทธศาสตร์ คือ

ยุทธศาสตร์ที่ 1 ยุทธศาสตร์การพัฒนาโครงสร้างพื้นฐาน

ยุทธศาสตร์ที่ 2 ยุทธศาสตร์การพัฒนาเศรษฐกิจ

ยุทธศาสตร์ที่ 3 ยุทธศาสตร์การพัฒนาสังคม

ยุทธศาสตร์ที่ 4 ยุทธศาสตร์การพัฒนาการเมืองและการบริหาร

ยุทธศาสตร์ที่ 5 ยุทธศาสตร์การพัฒนาทรัพยากรธรรมชาติและสิ่งแวดล้อม

2.3 เป้าประสงค์

ประกอบด้วย 16 เป้าประสงค์ คือ

- เป้าหมายที่ 1 ประชาชนมีเส้นทางคมนาคมที่สะดวก รวดเร็ว ได้มาตรฐาน
- เป้าหมายที่ 2 ประชาชนมีน้ำสำหรับการอุปโภค บริโภค อย่างเพียงพอ ทัวถึง
- เป้าหมายที่ 3 มีระบบสาธารณสุขที่ดียิ่งขึ้น
- เป้าหมายที่ 4 ประชาชนมีอาชีพเสริมและมีรายได้เพิ่มขึ้น
- เป้าหมายที่ 5 เสริมสร้างความรู้ เพื่อนำไปใช้และถ่ายทอด ช่วยในการลดต้นทุนการผลิต
- เป้าหมายที่ 6 ชุมชนมีความเข้มแข็ง มีความรู้ มีการพัฒนาคุณภาพชีวิตที่ดีขึ้น
- เป้าหมายที่ 7 ประชาชนมีความปลอดภัยในชีวิตและทรัพย์สิน
- เป้าหมายที่ 8 ส่งเสริมการศึกษาและยกระดับคุณภาพการศึกษาให้มีมาตรฐาน
- เป้าหมายที่ 9 เสริมสร้างคุณภาพชีวิตให้ประชาชนตามแนวยุทธศาสตร์อยู่ดีมีสุข
- เป้าหมายที่ 10 ส่งเสริมและพัฒนาการกีฬาสู่ความเป็นเลิศ
- เป้าหมายที่ 11 ส่งเสริมและอนุรักษ์ความเป็นไทย
- เป้าหมายที่ 12 เสริมสร้างประสิทธิภาพการให้บริการประชาชน
- เป้าหมายที่ 13 เสริมสร้าง/กระตุ้นให้ประชาชนมีส่วนร่วมในการพัฒนาชุมชน
- เป้าหมายที่ 14 เสริมสร้างความรู้ความสามารถให้แก่บุคลากรเพื่อให้การปฏิบัติงานมีประสิทธิภาพ
- เป้าหมายที่ 15 ประชาชนมีจิตสำนึกที่ดีในการช่วยกันดูแลทรัพยากรธรรมชาติและสิ่งแวดล้อม
- เป้าหมายที่ 16 ตำบลมีพื้นที่น่าอยู่ ภูมิลักษณ์

2.4 ตัวชี้วัด

ประกอบด้วย 15 ตัวชี้วัด คือ

- ตัวชี้วัดที่ 1 ประชาชนในตำบลมีระบบการคมนาคมขนส่ง ระบบสาธารณสุขที่ดียิ่งขึ้น
- ตัวชี้วัดที่ 2 ประชาชนในตำบลมีน้ำในการอุปโภค-บริโภคอย่างเพียงพอ ทัวถึง
- ตัวชี้วัดที่ 3 ประชาชนมีไฟฟ้าใช้ครบทุกครัวเรือน
- ตัวชี้วัดที่ 4 ประชาชนในตำบลมีการพัฒนาด้านการประกอบอาชีพ มีรายได้เลี้ยงตนเองและครอบครัว
- ตัวชี้วัดที่ 5 ประชาชนในตำบลมีความรู้ และใช้หลักปรัชญาเศรษฐกิจพอเพียงในการดำเนินชีวิต
- ตัวชี้วัดที่ 6 ประชาชนในตำบลทั้ง 16 หมู่บ้าน มีความเข้มแข็ง มีคุณภาพชีวิตที่ดีขึ้น สามารถพึ่งพาตนเองได้
- ตัวชี้วัดที่ 7 ประชาชนในตำบลได้รับการพัฒนาและยกระดับคุณภาพการศึกษาที่ดีขึ้น
- ตัวชี้วัดที่ 8 ประชาชนในตำบลได้รับการดูแลด้านสุขอนามัยที่ดีขึ้น

- ตัวชี้วัดที่ 9 ประชาชนในตำบลมีการพัฒนาฝีมือด้านกีฬา มีสุขอนามัยที่ดี สร้างความรัก ความสามัคคี
- ตัวชี้วัดที่ 10 ประชาชนในตำบลมีการอนุรักษ์ความเป็นไทย
- ตัวชี้วัดที่ 11 ประชาชนในตำบลได้รับการบริการที่มีประสิทธิภาพ ด้วยความเสมอภาค และเป็นธรรม
- ตัวชี้วัดที่ 12 ประชาชนในตำบลได้รับข้อมูลข่าวสารอย่างทั่วถึง
- ตัวชี้วัดที่ 13 บุคลากรของรัฐมีการพัฒนาศักยภาพตนเองเพื่อให้เกิดประสิทธิภาพในการ ปฏิบัติงาน
- ตัวชี้วัดที่ 14 การพัฒนาระบบการบริหารให้มีความสอดคล้องกับอำนาจหน้าที่และภารกิจ ที่มีอยู่
- ตัวชี้วัดที่ 15 พัฒนาตำบลทั้ง 16 หมู่บ้านให้เป็นพื้นที่น่าอยู่ ถูกสุขลักษณะ

2.5 ค่าเป้าหมาย (ภายในระยะเวลา 5 ปี)

ประกอบด้วยค่าเป้าหมาย ดังนี้

ค่าเป้าหมายตามยุทธศาสตร์ด้านที่ 1 ยุทธศาสตร์การพัฒนาด้านโครงสร้างพื้นฐาน

- ✦ ตำบลทุ่งคอกมีเส้นทางคมนาคมที่สะดวก รวดเร็ว ครอบคลุมทั้ง 16 หมู่บ้าน
- ✦ ประชาชนมีน้ำในการอุปโภคบริโภคอย่างเพียงพอทั่วถึง
- ✦ ประชาชนมีไฟฟ้าใช้ครบทุกครัวเรือน

ค่าเป้าหมายตามยุทธศาสตร์ที่ 2 ยุทธศาสตร์การพัฒนาเศรษฐกิจ

- ✦ ประชาชนมีอาชีพเสริม มีรายได้เลี้ยงตนเองและครอบครัว
- ✦ มีแหล่งเงินทุนสำหรับกลุ่มอาชีพในตำบล
- ✦ ประชาชนมีทักษะ ความรู้ ในการลดต้นทุนและเพิ่มมูลค่าสินค้าเกษตร
- ✦ ประชาชนรู้จักการดำเนินชีวิตตามแนวปรัชญาเศรษฐกิจพอเพียง

ค่าเป้าหมายตามยุทธศาสตร์ที่ 3 ยุทธศาสตร์การพัฒนาสังคม

- ✦ ชุมชนของตำบลทุ่งคอก มีความเข้มแข็ง มีศักยภาพ
- ✦ ผู้ด้อยโอกาสและคนชราตำบลทุ่งคอกมีคุณภาพชีวิตที่ดีขึ้น
- ✦ ประชาชนตำบลทุ่งคอกได้รับการศึกษาขั้นพื้นฐานและมีโอกาสศึกษาต่อในระดับสูง ขึ้น
- ✦ ประชาชนตำบลทุ่งคอก มีสุขภาพ อนามัย ที่แข็งแรง สมบูรณ์
- ✦ ประชาชนตำบลทุ่งคอก รู้จักใช้เวลาว่างในการเล่นกีฬา พัฒนาสู่ความเป็นเลิศ
- ✦ ประชาชนมีจิตสำนึกการอนุรักษ์ความเป็นไทย

ค่าเป้าหมายตามยุทธศาสตร์ที่ 4 ยุทธศาสตร์การพัฒนาการเมืองและการบริหาร

- ✦ ประชาชนตำบลทุ่งคอกได้รับบริการที่มีประสิทธิภาพ
- ✦ ประชาชนตำบลทุ่งคอกได้รับข้อมูลข่าวสารทั่วถึงทั้งตำบล
- ✦ บุคลากรของรัฐมีความรู้และศักยภาพในการให้บริการประชาชน

★ บุคลากรของรัฐบริหารงานด้วยความโปร่งใสและเป็นธรรม
 ค่าเป้าหมายตามยุทธศาสตร์ที่ 5 ยุทธศาสตร์การพัฒนาทรัพยากรธรรมชาติและ

สิ่งแวดล้อม

- ★ ประชาชนมีจิตสำนึกที่ดี ช่วยกันดูแลทรัพยากรธรรมชาติและสิ่งแวดล้อม
- ★ พื้นที่ตำบลทุ่งคอก เป็นตำบลที่น่าอยู่ สะอาด ถูกสุขลักษณะ

2.6 กลยุทธ์

ประกอบด้วย 28 กลยุทธ์ ดังนี้

- กลยุทธ์ที่ 1 ก่อสร้าง ปรับปรุงและซ่อมแซม โครงสร้างพื้นฐานให้เป็นไปตามมาตรฐาน
- กลยุทธ์ที่ 2 ปรับปรุงสาธารณูปโภค สาธารณูปการ ให้มีมาตรฐานครอบคลุมทั้งตำบล
- กลยุทธ์ที่ 3 สนับสนุนกลุ่มอาชีพ เพื่อสร้างผลิตภัณฑ์ที่มีคุณภาพและมาตรฐาน
- กลยุทธ์ที่ 4 สนับสนุนแหล่งเงินทุนแก่กลุ่มอาชีพ เพื่อนำไปพัฒนาและต่อยอดผลิตภัณฑ์
- กลยุทธ์ที่ 5 สนับสนุนและพัฒนาข้อมูลสารสนเทศด้านการลดต้นทุนและเพิ่มมูลค่าสินค้าและพัฒนา
ด้านการตลาดให้เกิดความก้าวหน้าและทันกับเทคโนโลยีในปัจจุบัน
- กลยุทธ์ที่ 6 เสริมสร้างความรู้หลักการดำเนินชีวิตตามแนวปรัชญาเศรษฐกิจพอเพียง
- กลยุทธ์ที่ 7 พัฒนาคนเป็นพื้นฐานเพื่อการพัฒนาสังคม
- กลยุทธ์ที่ 8 ส่งเสริม สนับสนุน กิจกรรมของผู้สูงอายุ ผู้พิการ ผู้ด้อยโอกาสและผู้ติดเชื้อเอชไอวี
- กลยุทธ์ที่ 9 ส่งเสริมและสนับสนุนกิจกรรมอาสาสมัครต่าง ๆ
- กลยุทธ์ที่ 10 ส่งเสริมสนับสนุนการป้องกันและแก้ไขปัญหาเสพติดในชุมชน
- กลยุทธ์ที่ 11 เสริมสร้างความปลอดภัยในชีวิตและทรัพย์สิน การป้องกันและบรรเทาสาธารณภัย
- กลยุทธ์ที่ 12 ส่งเสริมพัฒนาระบบข้อมูลพื้นฐานเพื่อพัฒนาเทคโนโลยีสารสนเทศเพื่อการพัฒนา
คุณภาพชีวิต
- กลยุทธ์ที่ 13 ส่งเสริมสนับสนุนกิจกรรมสถาบันการศึกษา สนับสนุนการจัดตั้งศูนย์พัฒนาเด็กเล็ก
ระดับตำบล และพัฒนาศักยภาพบุคลากรทางการศึกษา
- กลยุทธ์ที่ 14 ส่งเสริม สนับสนุน การศึกษาในทุกกระดับ ทั้งในระบบและนอกระบบ
- กลยุทธ์ที่ 15 ส่งเสริมความรู้ การดูแล สุขภาพกายและจิตใจให้แข็งแรง สมบูรณ์
- กลยุทธ์ที่ 16 ส่งเสริม พัฒนาการกีฬาเพื่อก้าวสู่ความเป็นเลิศ
- กลยุทธ์ที่ 17 ส่งเสริม สนับสนุน การกีฬา ระดับเยาวชนและประชาชน ในตำบล
- กลยุทธ์ที่ 18 ส่งเสริมการเล่นกีฬาเพื่อการออกกำลังกายของประชาชน
- กลยุทธ์ที่ 19 ส่งเสริม กิจกรรม ประเพณี และวัฒนธรรมเพื่อการอนุรักษ์ความเป็นไทย
- กลยุทธ์ที่ 20 บริการประชาชนด้วยความรวดเร็ว และโปร่งใส
- กลยุทธ์ที่ 21 ส่งเสริมการทำงานร่วมกันในทุกภาคฝ่าย ทั้งภาครัฐ เอกชนและประชาชน
- กลยุทธ์ที่ 22 ส่งเสริมการให้บริการข้อมูลข่าวสารแก่ประชาชนอย่างทั่วถึง ด้วยเทคโนโลยีที่ทันสมัย
- กลยุทธ์ที่ 23 ส่งเสริมการมีส่วนร่วมของประชาชนในการตรวจสอบความโปร่งใส การทำงานของ
ภาครัฐ

- กลยุทธ์ที่ 24 จัดส่งบุคลากรเข้ารับการฝึกอบรม เสริมสร้างความรู้ เพื่อพัฒนาศักยภาพการทำงานให้มีประสิทธิภาพ
- กลยุทธ์ที่ 25 ส่งเสริมและพัฒนาระบบบริหารให้สอดคล้องกับอำนาจหน้าที่ ระเบียบและกฎหมายของราชการ
- กลยุทธ์ที่ 26 พัฒนาแหล่งน้ำและทรัพยากรธรรมชาติให้มีความสมดุล
- กลยุทธ์ที่ 27 พัฒนาคุณภาพแม่น้ำและลำคลองให้อยู่ในเกณฑ์มาตรฐาน
- กลยุทธ์ที่ 28 สร้างและปรับปรุงภูมิทัศน์ของตำบลให้น่าอยู่

2.7 จุดยืนทางยุทธศาสตร์

วิสัยทัศน์การพัฒนาท้องถิ่น

“ทุ่งคอกเมืองน่าอยู่ ประชาชนอยู่ดีมีสุข บนพื้นฐานความพอเพียงอย่างยั่งยืน”

พันธกิจหลักการพัฒนาท้องถิ่น

- พันธกิจหลักที่ 1 การสร้างระบบคมนาคมขนส่ง ระบบสาธารณสุขโรคและสาธารณสุขการที่มีประสิทธิภาพและเพียงพอ
- พันธกิจหลักที่ 2 การสร้างระบบบริหารจัดการที่ดี โดยให้ประชาชนมีส่วนร่วมในการตัดสินใจ การวางแผนพัฒนา การตรวจสอบเพื่อให้เกิดความโปร่งใสในการบริหารและการปกครอง
- พันธกิจหลักที่ 3 การสร้างความเข้มแข็งด้านการเงินการคลังโดยการปรับปรุงกระบวนการบริหารการเงินการคลังให้สอดคล้องกับอำนาจหน้าที่และภารกิจที่มีอยู่และที่ได้รับโอนจากการกระจายอำนาจจากรัฐสู่ท้องถิ่น
- พันธกิจหลักที่ 4 พัฒนาศักยภาพของคนในตำบลให้เข้มแข็งปลอดภัย และสามารถพึ่งพาตนเองได้
- พันธกิจหลักที่ 5 ปรับปรุงและพัฒนาระบบการศึกษาสาธารณสุข การกีฬา การพัฒนาทางผลผลิตและอาชีพ ตลอดจนอนุรักษ์และพัฒนาศิลปวัฒนธรรมอันดี ภูมิปัญญาท้องถิ่น และสิ่งแวดล้อม

วัตถุประสงค์ของการพัฒนา

1. เพื่อสร้างสรรค์ท้องถิ่นทุ่งคอกให้เป็นเมืองน่าอยู่อย่างยั่งยืนบนพื้นฐานของความสมดุลแห่งวิถีชีวิตและขนบธรรมเนียมประเพณีของไทย ตลอดจนภูมิปัญญาท้องถิ่น
2. เพื่อยกระดับคุณภาพชีวิตของประชาชน ให้ทุกคนได้รับโอกาสในการศึกษา การบริการขั้นพื้นฐาน การประกอบอาชีพ การพัฒนาศักยภาพทั้งร่างกาย จิตใจ สติปัญญา การกีฬา ความปลอดภัยในชีวิตและทรัพย์สิน
3. เพื่อให้เกิดการบริหารจัดการที่ดีในองค์การบริหารส่วนตำบลทุ่งคอก และส่งเสริมการมีส่วนร่วมของประชาชน

4. เพื่อสร้างเสถียรภาพทางการเงินการคลังของ อบต.ให้มีความมั่นคงมีทรัพยากรการเงินครอบคลุมการพัฒนาในทุกด้าน

จุดมุ่งหมายเพื่อการพัฒนาท้องถิ่น

1. เพื่อให้ตำบลทุ่งคอกมีสาธารณูปโภคขั้นพื้นฐานที่มีมาตรฐานเพียงพอ ทัวถึงและมีคุณภาพชีวิตด้านกายภาพดีขึ้น
2. เพื่อให้ผู้ประกอบการอาชีพเกษตรกรรมมีการลงทุน การบริหารจัดการ และมีรายได้ที่เป็นธรรม ผู้ประกอบการอาชีพอื่น ๆ มีความมั่นคงและก้าวหน้าในการประกอบอาชีพ
3. เพื่อให้ประชากรในวัยเรียนได้รับการศึกษาตามมาตรฐานการศึกษาขั้นพื้นฐานและในระดับที่สูงขึ้น ประชากรนอกวัยเรียนสามารถเข้าถึงข้อมูลสารสนเทศ มีการเรียนรู้ และนำความรู้ไปใช้ประโยชน์ในชีวิตประจำวัน
4. เพื่อยกระดับมาตรฐานด้านกีฬาของตำบลให้ได้มาตรฐานระดับชาติและป้องกันการระบาดของยาเสพติด
5. เพื่อให้ประชาชนมีความรู้ และสามารถนำความรู้มาใช้ในการจัดการสิ่งแวดล้อม การรักษาสุขภาพ สุขอนามัย ปัญหายาเสพติด และร่วมป้องกันการเกิดโรคและการเจ็บป่วย
6. เพื่อให้ประชาชนมีส่วนร่วมในการบริหารจัดการ การตรวจสอบการบริหารงานของ อบต.และได้รับบริการที่สะดวกรวดเร็ว
7. เพื่อให้ประชาชนมีความมั่นคงปลอดภัยในชีวิตและทรัพย์สินและมีคุณภาพชีวิตที่ดีขึ้น
8. เพื่อส่งเสริมและอนุรักษ์ศิลปวัฒนธรรมตลอดจนภูมิปัญญาท้องถิ่น

2.8 ความเชื่อมโยงของยุทธศาสตร์ในภาพรวม

หัวข้อ	ความเชื่อมโยง
<p>ประเด็นยุทธศาสตร์ที่ 1</p> <p>- ยุทธศาสตร์การพัฒนาด้านโครงสร้างพื้นฐาน</p> <p>เป้าประสงค์</p> <ol style="list-style-type: none"> 1. ประชาชนมีเส้นทางคมนาคมที่สะดวก รวดเร็ว ได้มาตรฐาน 2. ประชาชนมีน้ำสำหรับการอุปโภค บริโภค อย่างเพียงพอ ทัวถึง 3. มีระบบสาธารณสุขที่ดีขึ้น <p>กลยุทธ์</p> <ol style="list-style-type: none"> 1. ก่อสร้าง ปรับปรุงและซ่อมแซมทางสาธารณะ 2. จัดหาและจัดสร้างแหล่งน้ำอุปโภค บริโภค ให้เพียงพอและทั่วถึง 3. จัดหาไฟฟ้าให้ประชาชนมีไฟฟ้าใช้ครบทุกครัวเรือน <p>ตัวชี้วัด</p> <ol style="list-style-type: none"> 1. ประชาชนในตำบลมีการคมนาคมที่สะดวกและรวดเร็ว 2. ประชาชนในตำบลมีแหล่งน้ำอุปโภค บริโภค อย่างเพียงพอและทั่วถึง 3. ประชาชนในตำบลมีไฟฟ้าใช้ครบทุกครัวเรือน 	<ol style="list-style-type: none"> 1. ยุทธศาสตร์ชาติ ระยะ 20 ปี (พ.ศ.2561-2580) <ol style="list-style-type: none"> 1) ด้านการสร้างความสามารถในการแข่งขัน 2. แผนพัฒนาฯ ฉบับที่ 12 <ol style="list-style-type: none"> 1) การพัฒนาโครงสร้างพื้นฐานและระบบโลจิสติกส์ 2) การพัฒนาภาค เมือง และพื้นที่เศรษฐกิจ 3. วิสัยทัศน์ประเทศ <ol style="list-style-type: none"> 1) มั่นคง 2) มั่งคั่ง 3) ยั่งยืน 4. แผนพัฒนากลุ่มจังหวัด (กลุ่มจังหวัดภาคกลางตอนล่าง) <ol style="list-style-type: none"> 1) พัฒนาและส่งเสริมการค้าชายแดนและการค้าผ่านแดนให้มีศักยภาพ ผลักดันเขตพัฒนาเศรษฐกิจพิเศษ นำไปสู่การกระตุ้นให้เกิดการค้า การลงทุน เชื่อมโยงการค้าสู่เอเชีย 5. แผนพัฒนาจังหวัด (จังหวัดสุพรรณบุรี) <ol style="list-style-type: none"> 1) การยกระดับคุณภาพชีวิตของประชาชน 6. แผนพัฒนาขององค์กรปกครองส่วนท้องถิ่นในเขตจังหวัดสุพรรณบุรี <ol style="list-style-type: none"> 1) การพัฒนาโครงสร้างพื้นฐานและระบบสาธารณสุขให้อยู่ในเกณฑ์ที่ดีได้มาตรฐาน

หัวข้อ	ความเชื่อมโยง
<p>ประเด็นยุทธศาสตร์ที่ 2</p> <p>- ยุทธศาสตร์การพัฒนาเศรษฐกิจ</p> <p>เป้าประสงค์</p> <ol style="list-style-type: none"> 1. ประชาชนมีอาชีพเสริมและมีรายได้เพิ่มขึ้น 2. ประชาชนมีแหล่งเงินทุนสำหรับพัฒนากลุ่มอาชีพ 3. เสริมสร้างความรู้ เพื่อนำไปใช้และถ่ายทอด ช่วยในการลดต้นทุนการผลิต 4. ประชาชนมีหลักในการดำเนินชีวิตตามแนวปรัชญาเศรษฐกิจพอเพียง <p>กลยุทธ์</p> <ol style="list-style-type: none"> 1. พัฒนาและส่งเสริมอาชีพแก่ประชาชน 2. ส่งเสริมและสนับสนุนแหล่งเงินทุนแก่กลุ่มอาชีพ 3. ส่งเสริมการลดต้นทุนและเพิ่มมูลค่าสินค้าเกษตร 4. สนับสนุนการดำเนินงานตามแนวทางปรัชญาเศรษฐกิจพอเพียง <p>ตัวชี้วัด</p> <ol style="list-style-type: none"> 1. ประชาชนในตำบลมีอาชีพเสริม มีรายได้เลี้ยงครอบครัว 2. ประชาชนในตำบลรู้หลักปรัชญาเศรษฐกิจพอเพียงและนำไปใช้ในชีวิตประจำวัน 	<ol style="list-style-type: none"> 1. ยุทธศาสตร์ชาติ ระยะ 20 ปี (พ.ศ.2561-2580) <ol style="list-style-type: none"> 1) ด้านการสร้างความสามารถในการแข่งขัน 2. แผนพัฒนาฯ ฉบับที่ 12 <ol style="list-style-type: none"> 1) การสร้างความเข้มแข็งทางเศรษฐกิจและแข่งขันได้อย่างยั่งยืน 2) การพัฒนาภาค เมือง และพื้นที่เศรษฐกิจ 3. วิสัยทัศน์ประเทศ <ol style="list-style-type: none"> 1) มั่นคง 2) มั่งคั่ง 3) ยั่งยืน 4. นโยบายรัฐบาล <ol style="list-style-type: none"> 1) การเพิ่มศักยภาพทางเศรษฐกิจของประเทศ 2) การส่งเสริมบทบาทและการใช้โอกาสในประชาคมอาเซียน 5. แผนพัฒนากลุ่มจังหวัด (กลุ่มจังหวัดภาคกลางตอนล่าง) <ol style="list-style-type: none"> 1) พัฒนาสินค้าเกษตร อุตสาหกรรม และบริการให้ได้คุณภาพ มาตรฐาน ยกกระดับสู่การเป็นศูนย์กลางสุขภาพ 2) ยกกระดับการผลิต ภาคเกษตรกรรม พาณิชยกรรม อุตสาหกรรม สินค้าชุมชน และภาคแรงงาน ปรับเปลี่ยนกระบวนการผลิตโดยเน้นวิทยาศาสตร์ เทคโนโลยีและนวัตกรรมสู่ประเทศไทย 4.0

(ต่อ)

หัวข้อ	ความเชื่อมโยง
	<p>6. แผนพัฒนาจังหวัด (จังหวัดสุพรรณบุรี)</p> <ol style="list-style-type: none">1) การเพิ่มศักยภาพการผลิตสินค้าเกษตรและอุตสาหกรรมให้ได้มาตรฐาน เพื่อการแข่งขันทางการค้าและการพัฒนาที่ยั่งยืน2) พัฒนาการท่องเที่ยวและการกีฬา เพื่อสร้างมูลค่าเพิ่มทางเศรษฐกิจ <p>7. แผนพัฒนาขององค์กรปกครองส่วนท้องถิ่นในเขตจังหวัดสุพรรณบุรี</p> <ol style="list-style-type: none">1) พัฒนาคุณภาพผลผลิตทางการเกษตร อุตสาหกรรม เกษตรอุตสาหกรรม พาณิชยกรรม การแปรรูปและผลิตภัณฑ์เพื่อการบริโภคและการส่งออก

หัวข้อ	ความเชื่อมโยง
<p>ประเด็นยุทธศาสตร์ที่ 3</p> <p>- ยุทธศาสตร์การพัฒนาสังคม</p> <p>เป้าประสงค์</p> <ol style="list-style-type: none"> 1. ชุมชนมีความเข้มแข็ง มีความรู้ มีการพัฒนาคุณภาพชีวิตที่ดีขึ้น 2. ประชาชนมีความปลอดภัยในชีวิตและทรัพย์สิน 3. ผู้ด้อยโอกาสและคนชราามีคุณภาพชีวิตที่ดีขึ้น 4. ส่งเสริมการศึกษาและยกระดับคุณภาพการศึกษาให้มีมาตรฐาน 5. เสริมสร้างคุณภาพชีวิตให้ประชาชนตามแนวยุทธศาสตร์อยู่ดีมีสุข 6. ส่งเสริมและพัฒนาการกีฬาสู่ความเป็นเลิศ 7. ส่งเสริมและอนุรักษ์ความเป็นไทย <p>กลยุทธ์</p> <ol style="list-style-type: none"> 1. ส่งเสริมและพัฒนาชุมชนให้เข้มแข็ง 2. ส่งเสริมคุณภาพชีวิตให้แก่ผู้ด้อยโอกาสและคนชรา 3. ส่งเสริมการศึกษาทุกระดับ 4. ส่งเสริมสุขภาพ ป้องกันและระงับโรคติดต่อ 5. ส่งเสริมการกีฬาและพัฒนาสู่ความเป็นเลิศ 6. ส่งเสริมและอนุรักษ์ภูมิปัญญา และขนบธรรมเนียม ประเพณีของท้องถิ่น 	<ol style="list-style-type: none"> 1. ยุทธศาสตร์ชาติ ระยะ 20 ปี (พ.ศ.2561-2580) <ol style="list-style-type: none"> 1) ด้านความมั่นคง 2) ด้านการพัฒนาและเสริมสร้างศักยภาพคน 3) ด้านการสร้างโอกาส ความเสมอภาค และเท่าเทียมกันทางสังคม 2. แผนพัฒนาฯ ฉบับที่ 12 <ol style="list-style-type: none"> 1) การเสริมสร้างและพัฒนาศักยภาพทุนมนุษย์ 2) การพัฒนาภาค เมือง และพื้นที่เศรษฐกิจ 3) การสร้างความเป็นธรรมลดความเหลื่อมล้ำในสังคม 4) การเสริมสร้างความมั่นคงแห่งชาติ เพื่อการพัฒนาประเทศ สู่ความมั่งคั่ง และยั่งยืน 5) การพัฒนาวิทยาศาสตร์ เทคโนโลยี วิจัยและนวัตกรรม 6) การพัฒนาโครงสร้างพื้นฐานและระบบโลจิสติกส์ 3. วิสัยทัศน์ประเทศ <ol style="list-style-type: none"> 1) มั่นคง 2) ยั่งยืน 4. นโยบายรัฐบาล <ol style="list-style-type: none"> 1) การลดความเหลื่อมล้ำของสังคม และการสร้างโอกาสการเข้าถึงบริการของรัฐ 2) การศึกษาและเรียนรู้ การทำนุบำรุงศาสนา ศิลปะและวัฒนธรรม 3) การยกระดับคุณภาพบริการด้านสาธารณสุข และสุขภาพของประชาชน 4) การส่งเสริมบทบาทและการใช้โอกาสในประชาคมอาเซียน

หัวข้อ	ความเชื่อมโยง
<p>ตัวชี้วัด</p> <ol style="list-style-type: none"> 1. ประชาชนในตำบลมีความเข้มแข็ง มีการพัฒนาตนเอง 2. ผู้ด้อยโอกาส และคนชรา ในตำบลมีคุณภาพชีวิตที่ดีขึ้น 3. ผู้อยู่ในวัยเรียนได้รับการศึกษาทั่วถึง 4. ประชาชนในตำบลมีสุขภาพที่แข็งแรง พละนาามัยที่สมบูรณ์ 5. ประชาชนในตำบลปฏิบัติตามธรรมเนียมประเพณีท้องถิ่น 	<ol style="list-style-type: none"> 5. แผนพัฒนากลุ่มจังหวัด (กลุ่มจังหวัดภาคกลางตอนล่าง) <ol style="list-style-type: none"> 1) ส่งเสริมอัตลักษณ์การท่องเที่ยวหลากหลายเชื่อมโยงกลุ่มจังหวัด อารยธรรม ทวารวดี ไปยังแหล่งท่องเที่ยวในภูมิภาคอาเซียน และยกระดับการท่องเที่ยวให้มีชื่อเสียง 6. แผนพัฒนาจังหวัด (จังหวัดสุพรรณบุรี) <ol style="list-style-type: none"> 1) การยกระดับคุณภาพชีวิตของประชาชน 2) พัฒนาการท่องเที่ยวและการกีฬา เพื่อสร้างมูลค่าเพิ่มทางเศรษฐกิจ 7. แผนพัฒนาขององค์กรปกครองส่วนท้องถิ่นในเขตจังหวัดสุพรรณบุรี <ol style="list-style-type: none"> 1) การยกระดับคุณภาพชีวิต และความปลอดภัยในชีวิตและทรัพย์สิน 2) การขยายฐานโอกาสและคุณภาพในการศึกษาทุกระดับให้ตรงกับความต้องการประชาชน 3) การส่งเสริมให้กีฬาอยู่ในหัวใจชาวสุพรรณบุรีและมีความสามารถทางด้านกีฬาสู่ความเป็นเลิศ

หัวข้อ	ความเชื่อมโยง
<p>ประเด็นยุทธศาสตร์ที่ 4</p> <p>- ยุทธศาสตร์การพัฒนาการเมืองและการบริหาร</p> <p>เป้าประสงค์</p> <ol style="list-style-type: none"> 1. เสริมสร้างประสิทธิภาพการให้บริการประชาชน 2. เสริมสร้าง/กระตุ้นให้ประชาชนมีส่วนร่วมในการพัฒนาชุมชน 3. ประชาชนรับทราบข้อมูลข่าวสารอย่างทั่วถึง 4. เสริมสร้างความรู้ความสามารถให้แก่บุคลากรเพื่อให้การปฏิบัติงานมีประสิทธิภาพ 5. พัฒนาระบบบริหารเพื่อความสอดคล้องกับอำนาจหน้าที่และความรับผิดชอบตามกฎหมาย <p>กลยุทธ์</p> <ol style="list-style-type: none"> 1. เพิ่มประสิทธิภาพในการให้บริการแก่ประชาชน 2. พัฒนาระบบการให้บริการข้อมูลข่าวสารแก่ประชาชน 3. พัฒนาศักยภาพบุคลากรให้สอดคล้องกับอำนาจหน้าที่และความรับผิดชอบ 4. พัฒนาระบบการบริหารให้สอดคล้องกับอำนาจหน้าที่และความรับผิดชอบตามกฎหมาย <p>ตัวชี้วัด</p> <ol style="list-style-type: none"> 1. การให้บริการประชาชนมีประสิทธิภาพมากยิ่งขึ้น 2. ประชาชนในตำบลได้รับข่าวสารอย่างทั่วถึง 	<ol style="list-style-type: none"> 1. ยุทธศาสตร์ชาติ ระยะ 20 ปี (พ.ศ.2561-2580) <ol style="list-style-type: none"> 1) ด้านการปรับสมดุลและพัฒนาระบบการบริหารจัดการภาครัฐ 2. แผนพัฒนาฯ ฉบับที่ 12 <ol style="list-style-type: none"> 1) การบริหารจัดการภาครัฐ การป้องกันการทุจริต ประพฤติมิชอบ และธรรมาภิบาลในสังคมไทย 2) การพัฒนาภาค เมือง และพื้นที่เศรษฐกิจ 3. วิสัยทัศน์ประเทศ <ol style="list-style-type: none"> 1) มั่นคง 4. นโยบายรัฐบาล <ol style="list-style-type: none"> 1) การลดความเหลื่อมล้ำของสังคม และการสร้างโอกาสการเข้าถึงบริการของรัฐ 2) การส่งเสริมการบริหารราชการแผ่นดินที่มีธรรมาภิบาลและการป้องกันปราบปรามการทุจริตและประพฤติมิชอบในภาครัฐ 5. แผนพัฒนาจังหวัด (จังหวัดสุพรรณบุรี) <ol style="list-style-type: none"> 1) การยกระดับคุณภาพชีวิตของประชาชน 6. แผนพัฒนาขององค์กรปกครองส่วนท้องถิ่นในเขตจังหวัดสุพรรณบุรี <ol style="list-style-type: none"> 1) การส่งเสริมสถาบันของชาติและการนำการเปลี่ยนแปลงด้านการบริหารและบริการเพื่อประโยชน์ของประชาชน

หัวข้อ	ความเชื่อมโยง
<p>ประเด็นยุทธศาสตร์ที่ 5</p> <p>- ยุทธศาสตร์การพัฒนาทรัพยากรธรรมชาติและสิ่งแวดล้อม</p> <p>เป้าประสงค์</p> <ol style="list-style-type: none"> 1. ประชาชนมีจิตสำนึกที่ดีในการช่วยกันดูแลทรัพยากรธรรมชาติและสิ่งแวดล้อม 2. ตำบลมีพื้นที่น่าอยู่ ถูกสุขลักษณะ <p>กลยุทธ์</p> <ol style="list-style-type: none"> 1. สร้างจิตสำนึกในการอนุรักษ์ทรัพยากรธรรมชาติและสิ่งแวดล้อม 2. ดำเนินการเกี่ยวกับระบบการจัดเก็บและกำจัดขยะมูลฝอย <p>ตัวชี้วัด</p> <ol style="list-style-type: none"> 1. ประชาชนในตำบลมีจิตสำนึกรักษ์ทรัพยากรธรรมชาติและสิ่งแวดล้อม 2. ระบบจัดเก็บขยะในตำบลมีประสิทธิภาพมากยิ่งขึ้น 	<ol style="list-style-type: none"> 1. ยุทธศาสตร์ชาติ ระยะ 20 ปี (พ.ศ.2561-2580) <ol style="list-style-type: none"> 1) ด้านการสร้างความสามารถในการแข่งขัน 2) ด้านการสร้างการเติบโตบนคุณภาพชีวิตที่เป็นมิตรกับสิ่งแวดล้อม 2. แผนพัฒนาฯ ฉบับที่ 12 <ol style="list-style-type: none"> 1) การพัฒนาโครงสร้างพื้นฐานและระบบโลจิสติกส์ 2) การพัฒนาภาค เมือง และพื้นที่เศรษฐกิจ 3) การสร้างความเข้มแข็งทางเศรษฐกิจและแข่งขันได้อย่างยั่งยืน 4) การเติบโตที่เป็นมิตรกับสิ่งแวดล้อมเพื่อการพัฒนาอย่างยั่งยืน 3. วิสัยทัศน์ประเทศ <ol style="list-style-type: none"> 1) มั่นคง 2) มั่งคั่ง 3) ยั่งยืน 4. นโยบายรัฐบาล <ol style="list-style-type: none"> 1) การรักษาความมั่นคงของฐานทรัพยากร และการสร้างความสมดุลระหว่างการอนุรักษ์กับการใช้ประโยชน์อย่างยั่งยืน 5. แผนพัฒนาจังหวัด (จังหวัดสุพรรณบุรี) <ol style="list-style-type: none"> 1) การส่งเสริมคุณภาพสิ่งแวดล้อมควบคู่การอนุรักษ์ทรัพยากรธรรมชาติสู่ความยั่งยืน 6. แผนพัฒนาขององค์กรปกครองส่วนท้องถิ่นในเขตจังหวัดสุพรรณบุรี <ol style="list-style-type: none"> 1) การเสริมสร้างและพัฒนากองท้องถิ่นในเขตจังหวัดสุพรรณบุรี

3. การวิเคราะห์เพื่อพัฒนาท้องถิ่น

3.1 การวิเคราะห์กรอบการจัดทำยุทธศาสตร์ขององค์กรปกครองส่วนท้องถิ่น (ใช้การวิเคราะห์ SWOT Analysis/Demand (Demand Analysis)/Global Demand และ Trend ปัจจัยและสถานการณ์การเปลี่ยนแปลงที่มีผลต่อการพัฒนา อย่างน้อยต้องประกอบด้วยการวิเคราะห์ศักยภาพด้านเศรษฐกิจ,ด้านสังคม,ด้านการศึกษา,ด้านผังเมือง,ด้านเทคโนโลยี, ด้านทรัพยากรธรรมชาติและสิ่งแวดล้อม)

การวิเคราะห์ปัญหาและความต้องการของประชาชนในท้องถิ่น

1. ปัญหาด้านโครงสร้างพื้นฐาน

- ◆ ปัญหาการพัฒนาการบริหารโครงสร้างพื้นฐาน
 - เส้นทางคมนาคมส่วนใหญ่เป็นถนนหินคลุกจึงเกิดการชำรุดทุกปี ทำให้ต้องใช้งบประมาณในการดำเนินการเป็นจำนวนมาก
- ◆ ปัญหาไฟฟ้าสาธารณะ
 - ไฟฟ้าส่องสว่างบริเวณจุดเปลี่ยนและจุดอันตรายยังไม่เพียงพอ เนื่องจากกระแสไฟฟ้าที่ทางการไฟฟ้ากำหนดให้มีไม่เพียงพอ ขาดการซ่อมบำรุงอย่างสม่ำเสมอ
- ◆ ปัญหาการระบายน้ำ
 - ระบบระบายน้ำไม่มีประสิทธิภาพเพียงพอ
 - คู คลอง ขาดการปรับปรุงดูแล
- ◆ ปัญหาขาดแคลนน้ำที่สะอาดใช้ในการอุปโภค – บริโภค
 - ขาดแคลนน้ำสำหรับอุปโภคบริโภคในฤดูแล้ง
 - ราษฎรไม่มีภาชนะเก็บน้ำไว้ใช้ในฤดูแล้ง
- ◆ ปัญหาด้านแหล่งน้ำสำหรับการเกษตรไม่เพียงพอ
 - ในช่วงฤดูแล้งน้ำสำหรับการเกษตรไม่เพียงพอ
 - คลองชลประทานยังไม่ทั่วถึงในส่วนของพื้นที่ทำการเกษตร

2. ปัญหาด้านเศรษฐกิจ

- ◆ ปัญหาด้านผลผลิตทางด้านเกษตรตกต่ำ
 - เกษตรกรประสบปัญหาด้านราคาผลผลิตตกต่ำ
 - ราคาขายสินค้าผลผลิตสินค้าทางการเกษตรไม่คงที่
- ◆ ปัญหาด้านปัจจัยการผลิตทางการเกษตรกรรม
 - การขาดแคลนความรู้ความเข้าใจเกี่ยวกับการเกษตร และวิธีการที่ถูกต้องทางด้านการผลิต
 - ขาดความรู้ด้านการแปรรูปผลผลิตทางการเกษตรเมื่อประสบปัญหาด้านราคาตกต่ำ
 - ภัยทางธรรมชาติมีผลกระทบทำให้ผลผลิตที่ได้ไม่คงที่และเกิดภาวะขาดทุนสูง

- ◆ ปัญหาด้านการดำเนินงานเศรษฐกิจชุมชนพึ่งตนเอง
 - กลุ่มขาดความเข้มแข็ง
 - ขาดตลาดรองรับและการประชาสัมพันธ์
- ◆ ปัญหาด้านการส่งเสริมปัจจัยการผลิต
 - ปุ๋ยและยากำจัดแมลงและวัชพืชยังต้องซื้อจากร้านค้าและมีราคาสูง
 - ขาดการสนับสนุนให้เกษตรกรลด/หรือหลีกเลี่ยงการใช้สารเคมี
- ◆ ขาดแหล่งเงินทุนสนับสนุน
 - ประชาชนขาดแหล่งเงินทุนในการประกอบอาชีพ
- ◆ ขาดอาชีพเสริม
 - ประชาชนไม่มีอาชีพเสริมหลังจากการประกอบอาชีพหลัก ทำให้รายได้ไม่เพียงพอกับการเลี้ยงชีพ

3. ปัญหาด้านสังคม

- ◆ ผู้ด้อยโอกาสทางสังคม
 - การเสริมสร้างความเข้มแข็งของชุมชนยังไม่เพียงพอ
- ◆ ปัญหาการว่างงาน
 - ประชากรวัยทำงานประสบปัญหาการว่างงาน
- ◆ ปัญหายาเสพติด
 - ยาเสพติดแพร่ระบาดโดยเฉพาะยาบ้าในกลุ่มเยาวชน และผู้ใช้แรงงาน ก่อให้เกิดปัญหาต่อสังคม
- ◆ ปัญหาด้านความมั่นคงและความเป็นระเบียบเรียบร้อย
 - สังคมปัจจุบันคนเริ่มมีความเห็นแก่ตัว ขาดคุณธรรม จริยธรรม และจิตสำนึกที่ดี จึงขาดการมีส่วนร่วมในกิจกรรมและองค์กรชุมชน
- ◆ ปัญหาการป้องกันและบรรเทาสาธารณภัย
 - ระบบระบายน้ำไม่มีประสิทธิภาพเพียงพอกับปริมาณน้ำที่มากในเวลาอันรวดเร็ว ทำให้เกิดปัญหาน้ำท่วมขังพื้นที่การเกษตร
- ◆ สนามกีฬาสำหรับการออกกำลังกาย
 - จำนวนสนามกีฬาที่ได้มาตรฐาน สำหรับใช้ในการออกกำลังกายและแข่งขันกีฬา มีไม่เพียงพอ
- ◆ ปัญหาด้านการศึกษา
 - เด็กนักเรียนระดับประถมศึกษาขาดแคลนทุนทรัพย์
 - เด็กนักเรียนจบการศึกษาภาคบังคับแล้วไม่มีโอกาสได้ศึกษาต่อจำนวนมาก
 - ขาดแคลนวัสดุอุปกรณ์ประกอบการเรียนการสอน

- ◆ ปัญหาด้านศาสนาและวัฒนธรรม
 - ประชาชนส่วนมากขาดความรู้ในหลักคำสอนของพระพุทธศาสนา และการอนุรักษ์ศิลปวัฒนธรรม ประเพณีต่าง ๆ ของท้องถิ่นหันไปสนใจลอกเลียนแบบวัฒนธรรมต่างชาติมากขึ้นก่อให้เกิดปัญหาด้านศีลธรรมและจริยธรรมตามมา
- ◆ ปัญหาพฤติกรรมสุขภาพ
 - ประชาชนส่วนใหญ่มีพฤติกรรมในการบริโภคที่ไม่ถูกสุขลักษณะ เสี่ยงต่อการเกิดโรค ขาดการออกกำลังกาย
 - ประชาชนขาดความรู้ ในการดูแลรักษาสุขภาพ ทำให้เสี่ยงต่อการเกิดโรค โดยเฉพาะในผู้สูงอายุ
 - ประชาชนไม่ตระหนักในการบำรุงรักษาคุณภาพสิ่งแวดล้อม เช่น พฤติกรรม การกำจัดขยะก่อให้เกิดอันตรายต่อสุขภาพและคุณภาพชีวิตของคนในชุมชน
 - สถานบริการสาธารณสุขยังไม่ได้มาตรฐานและขาดบุคลากรทางด้านสาธารณสุข
- ◆ ปัญหาโรคเอดส์
 - ประชาชนส่วนใหญ่ยังขาดความรู้ความเข้าใจเกี่ยวกับโรคเอดส์ วิธีป้องกัน วิธีปฏิบัติตนหลังจากติดเชื้อ
- ◆ ปัญหาไข้เลือดออกและยุงลาย
 - ประชาชนขาดความรู้ความเข้าใจในการกำจัดยุงลาย และวิธีการป้องกัน ไข้เลือดออก
- ◆ ปัญหาสารพิษ สารเคมี
 - เกษตรกรส่วนใหญ่ยังมีความเสี่ยงจากการใช้ปุ๋ยเคมี และสารเคมีในการกำจัดศัตรูพืช
- ◆ ปัญหาสถานีนอนามัยตลาดแคว้นเวชภัณฑ์ด้านพฤติกรรมสุขภาพ
 - สถานีนอนามัยมีงบประมาณจำกัด

4. ปัญหาด้านการบริหาร

- ◆ ปัญหาการบริหารจัดการด้านการบริหาร
 - ประชาชนในชุมชนส่วนใหญ่ไม่มีความรู้ ความเข้าใจเกี่ยวกับบทบาทและอำนาจหน้าที่ของตน และขององค์การบริหารส่วนตำบล
 - สมาชิกสภาองค์การบริหารส่วนตำบล และคณะผู้บริหารมีความรู้ความเข้าใจในการบริหารและการจัดการขององค์การบริหารส่วนตำบลไม่ชัดเจน

- กฎหมาย ระเบียบ ข้อบังคับ มีการเปลี่ยนแปลงอย่างต่อเนื่อง ส่งผลให้วิธีการบริหารราชการไม่ชัดเจนแน่นอน

◆ ปัญหาการมีส่วนร่วมของประชาชน

- ประชาชนไม่เข้าในบทบาทและหน้าที่ของตนตามรัฐธรรมนูญฉบับปัจจุบันเป็นจำนวนมาก
- ขาดความรู้ความเข้าใจในกฎหมายและการมีส่วนร่วมในการบริหารงานของท้องถิ่น
- ประชาชนขาดการมีส่วนร่วมในการเข้าประชุมประชาคม

5. ปัญหาด้านทรัพยากรธรรมชาติและสิ่งแวดล้อม

◆ ปัญหาด้านแหล่งน้ำ/ภาวะขาดแคลนน้ำ

- สภาพคูคลองธรรมชาติตื้นเขิน ทำให้น้ำไหลไป-มา ไม่สะดวก
- การส่งน้ำให้เกษตรกรขาดประสิทธิภาพ แหล่งน้ำเพื่อการเกษตรและอุปโภคไม่เพียงพอในภาวะ หน้าแล้ง (ปัญหาภัยแล้ง)

◆ ปัญหาการพัฒนาแหล่งน้ำ

- การพัฒนาแหล่งน้ำ มีปัญหาเรื่องที่ดินที่ใช้ในการก่อสร้าง
- คูคลองตื้นเขิน ทำให้ต้องมีการขุดลอกบ่อยครั้ง

◆ ปัญหาวัชพืชในแหล่งน้ำ แม่น้ำ คูคลอง

- มีวัชพืชขึ้นปกคลุมในคูคลองจำนวนมากทำให้เกิดขวางทางน้ำ

3.2 การประเมินสถานการณ์สภาพแวดล้อมภายในและภายนอกที่เกี่ยวข้อง โดยใช้เทคนิค SWOT Analysis (จุดแข็ง จุดอ่อน โอกาส และอุปสรรค) เป็นเครื่องมือในการวิเคราะห์

ปัจจัยภายใน

S (Strength) จุดแข็ง

W (Weakness) จุดอ่อน

ปัจจัยภายนอก

O (Opportunity) โอกาส

T (Threat) อุปสรรค

ปัจจัยภายใน ประกอบด้วย

- ด้านการบริหาร ได้แก่ การแบ่งส่วนราชการ การวางแผน การประสานงาน การมอบอำนาจ การกำกับดูแล
- ระเบียบ กฎหมาย

- บุคลากร ได้แก่ อัตรากำลัง คุณภาพ วินัย ทัศนคติ พฤติกรรม
- งบประมาณ
- ระบบข้อมูล
- การประสานงาน /การอำนวยความสะดวก /ความร่วมมือจากส่วนต่างๆ
- ทรัพยากร เครื่องมือและอุปกรณ์ในการทำงาน

ปัจจัยภายนอก ประกอบด้วย

- ด้านการผังเมืองสองพี่น้อง ความขัดแย้ง กลุ่มผลประโยชน์
- ด้านเศรษฐกิจ
- ด้านสังคมและการเมือง
- นโยบายรัฐบาล / กฎหมาย
- เทคโนโลยี
- สิ่งแวดล้อม , ธรรมชาติ

จุดแข็งของการพัฒนาในปัจจุบัน

1. มีสายการบังคับบัญชาที่สั้น ทำให้การสื่อสาร การสั่งการ การควบคุม ทำได้ง่าย
2. มีงบประมาณเป็นของตนเอง ซึ่งเป็นทรัพยากรการบริหารที่สำคัญ สามารถบริหารงานเชิงงบประมาณ
ได้คล่องตัว
3. มีบุคลากรที่มีความเชี่ยวชาญเฉพาะด้าน มีหน้าที่รับผิดชอบที่ชัดเจน ทำให้สามารถปฏิบัติงานได้มีประสิทธิภาพ
4. มีเครื่องมืออุปกรณ์เทคโนโลยีที่เพียงพอ สามารถบริหารงานได้
5. มีข้อมูลข่าวสารเพียงพอ สามารถเป็นฐานข้อมูลในการกำหนดนโยบายและการวางแผนได้ดี
6. มีส่วนราชการที่เหมาะสมกับการปฏิบัติงาน
7. มีอำนาจหน้าที่ที่ชัดเจนตามกฎหมาย ทำให้สามารถใช้อำนาจหน้าที่ตามกฎหมายได้
8. สามารถประสานงานกับหน่วยงานราชการ/เอกชน/องค์กร ต่าง ๆ ได้ ทำให้เกิดการประสานงาน
และ ความร่วมมือ
9. มีการกำกับดูแลอย่างทั่วถึง

จุดอ่อนของการพัฒนาในปัจจุบัน

1. องค์กรมีอัตรากำลังไม่เพียงพอต่อการดำเนินงาน
2. ผู้นำแต่ละหมู่บ้านไม่ค่อยให้ความร่วมมือในการแก้ไขปัญหาภายในหมู่บ้าน
3. ตัวแทนประชาชนขาดความรู้ความสามารถในการทำงาน
4. การประชาสัมพันธ์การดำเนินงานต่าง ๆ ขององค์กร ไม่ทั่วถึงประชาชนในชุมชน
5. ชุมชนขาดความเข้มแข็ง

โอกาสในการพัฒนา

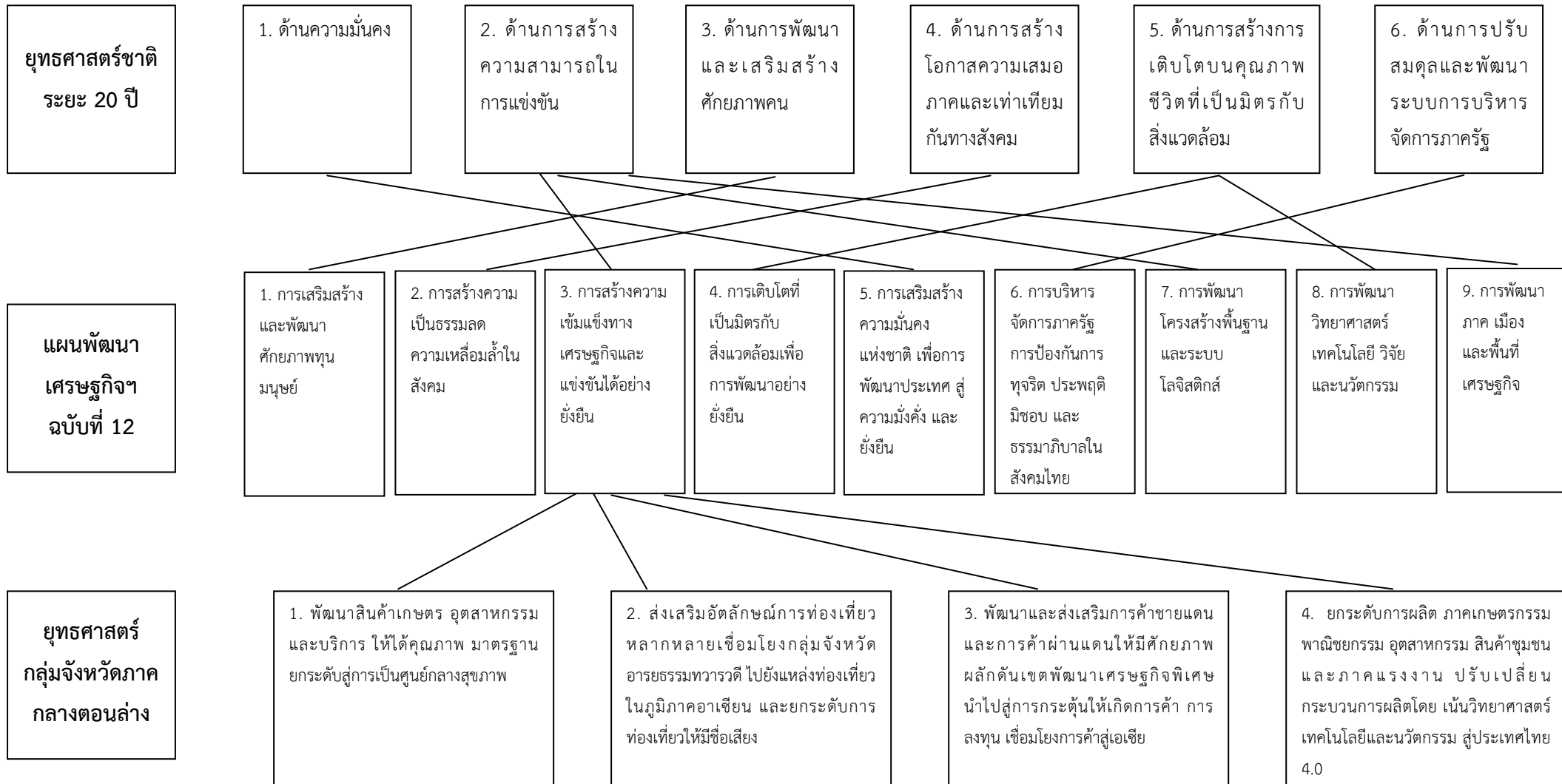
1. ผู้บริหารมีนโยบายที่ชัดเจนสอดคล้องกับแผนพัฒนา
2. มีเทคโนโลยีที่ทันสมัย
3. ลักษณะภูมิประเทศเอื้ออำนวยต่อการประกอบอาชีพหลักของชุมชน

อุปสรรคในการพัฒนา

1. งบประมาณไม่เพียงพอต่อการพัฒนา
2. กฎหมายระเบียบ ข้อบังคับ มีการเปลี่ยนแปลงตลอดเวลา
3. ภาระหน้าที่เพิ่มมากขึ้น ตามภารกิจที่ได้รับถ่ายโอน
4. หมู่บ้านมีการกระจายตัวมากยากแก่การพัฒนา
5. ชุมชนไม่ให้ความร่วมมือในการแก้ไขปัญหาและขาดการมีส่วนร่วม
6. ปัญหาจากภัยธรรมชาติที่ไม่สามารถควบคุมได้

ความเชื่อมโยงยุทธศาสตร์การพัฒนาจังหวัดกับยุทธศาสตร์การพัฒนาขององค์กรปกครองส่วนท้องถิ่น

โครงสร้างความเชื่อมโยงแผนยุทธศาสตร์การพัฒนาองค์การบริหารส่วนตำบลทุ่งคอก พ.ศ. 2566-2570



ยุทธศาสตร์
กลุ่มจังหวัดภาค
กลางตอนล่าง

1. พัฒนาสินค้าเกษตร อุตสาหกรรม และบริการ ให้ได้คุณภาพ มาตรฐาน ยกระดับสู่การเป็นศูนย์กลางคุณภาพ

2. ส่งเสริมอัตลักษณ์การท่องเที่ยว หลากหลายเชื่อมโยงกลุ่มจังหวัด อารยธรรมทวารวดี ไปยังแหล่งท่องเที่ยว ในภูมิภาคอาเซียน และยกระดับการท่องเที่ยวให้มีชื่อเสียง

3. พัฒนาและส่งเสริมการค้าชายแดน และการค้าผ่านแดนให้มีศักยภาพ ผลักดันเขตพัฒนาเศรษฐกิจพิเศษ นำไปสู่การกระตุ้นให้เกิดการค้า การลงทุน เชื่อมโยงการค้าสู่เอเชีย

4. ยกระดับการผลิต ภาคเกษตรกรรม พาณิชยกรรม อุตสาหกรรม สินค้าชุมชน และภาคแรงงาน ปรับเปลี่ยน กระบวนการผลิตโดย เน้นวิทยาศาสตร์ เทคโนโลยีและนวัตกรรม สู่ประเทศไทย 4.0

ยุทธศาสตร์
จังหวัด
สุพรรณบุรี

1. การเพิ่มศักยภาพการผลิตสินค้าเกษตรและ อุตสาหกรรมให้ได้ มาตรฐาน เพื่อการแข่งขัน ทางการค้าและการพัฒนาที่ยั่งยืน

2. พัฒนาการท่องเที่ยว และการกีฬา เพื่อสร้าง มูลค่าเพิ่มทางเศรษฐกิจ

3. การส่งเสริมคุณภาพ สิ่งแวดล้อมควบคู่การ อนุรักษ์ทรัพยากร ธรรมชาติสู่ความยั่งยืน

4. การยกระดับคุณภาพ ชีวิตของประชาชน

ยุทธศาสตร์
การพัฒนา
ของ อปท.
ในเขตจังหวัด

1. พัฒนาคุณภาพ ผลผลิตทางการเกษตร อุตสาหกรรม เกษตร อุตสาหกรรม การ พาณิชยกรรม การ แปรรูปและผลิตภัณฑ์ เพื่อการบริโภคและการส่งออก

2. การเสริมสร้างและ พัฒนาการท่องเที่ยว โดยการบริหารจัดการ ทรัพยากรธรรมชาติและสิ่งแวดล้อมให้เกิด ความสมดุล

3. การยกระดับ คุณภาพชีวิต และ ความปลอดภัยในชีวิต และทรัพย์สิน

4. การขยายฐาน โอกาสและคุณภาพใน การศึกษาทุกระดับให้ ตรงกับความต้องการ ประชาชน

5. การส่งเสริมให้กีฬา อยู่ใน หัวใจ ชาว สุพรรณบุรี และมี ความสามารถทางด้าน กีฬาสู่ความเป็นเลิศ

6. การส่งเสริมสถาบัน ของชาติและการนำ การเปลี่ยนแปลงด้าน การบริหารและบริการ เพื่อประโยชน์ของ ประชาชน

7. การพัฒนา โครงสร้างพื้นฐานและ ระบบสาธารณูปโภค ให้อยู่ในเกณฑ์ที่ดีได้ มาตรฐาน

**ยุทธศาสตร์
การพัฒนา
ของ อปท.
ในเขตจังหวัด**

1. พัฒนาคุณภาพผลผลิตทางการเกษตร อุตสาหกรรม เกษตรอุตสาหกรรม พาณิชยกรรม การแปรรูปและผลิตภัณฑ์เพื่อการบริโภคและการส่งออก
2. การเสริมสร้างและ พัฒนาการท่องเที่ยว โดยการบริหารจัดการทรัพยากรธรรมชาติและสิ่งแวดล้อมให้เกิดความสมดุล
3. การยกระดับคุณภาพชีวิต และความปลอดภัยในชีวิตและทรัพย์สิน
4. การขยายฐานโอกาสและคุณภาพในการศึกษาทุกระดับให้ตรงกับความต้องการประชาชน
5. การส่งเสริมให้กีฬาอยู่ในหัวใจ ชาวสุพรรณบุรี และมีความสามารถทางด้านกีฬาสู่ความเป็นเลิศ
6. การส่งเสริมสถาบันของชาติและการนำ การเปลี่ยนแปลงด้านการบริหารและบริการ เพื่อประโยชน์ของประชาชน
7. การพัฒนาโครงสร้างพื้นฐานและระบบสาธารณูปโภคให้อยู่ในเกณฑ์ที่ดีได้มาตรฐาน

**ยุทธศาสตร์
การพัฒนา
อบต.ทุ่งคอก**

1. ยุทธศาสตร์การพัฒนาโครงสร้างพื้นฐาน
2. ยุทธศาสตร์การพัฒนาเศรษฐกิจ
3. ยุทธศาสตร์การพัฒนาสังคม
4. ยุทธศาสตร์การพัฒนาการเมืองและการบริหาร
5. ยุทธศาสตร์การพัฒนาทรัพยากรธรรมชาติและสิ่งแวดล้อม

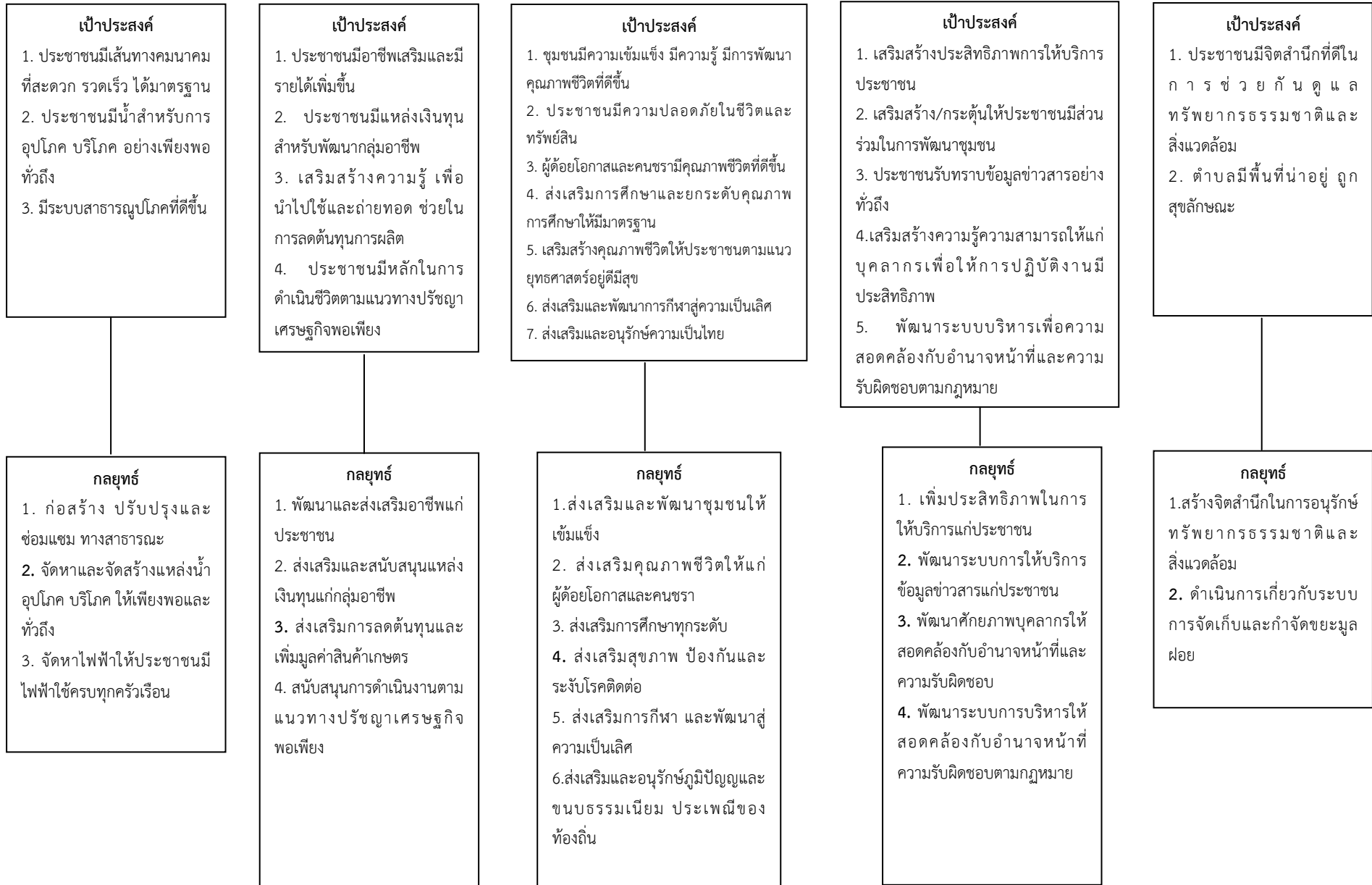
- เป้าประสงค์**
1. ประชาชนมีเส้นทางคมนาคมที่สะดวก รวดเร็ว ได้มาตรฐาน
 2. ประชาชนมีน้ำสำหรับการอุปโภค บริโภค อย่างเพียงพอทั่วถึง
 3. มีระบบสาธารณูปโภคที่ดีขึ้น

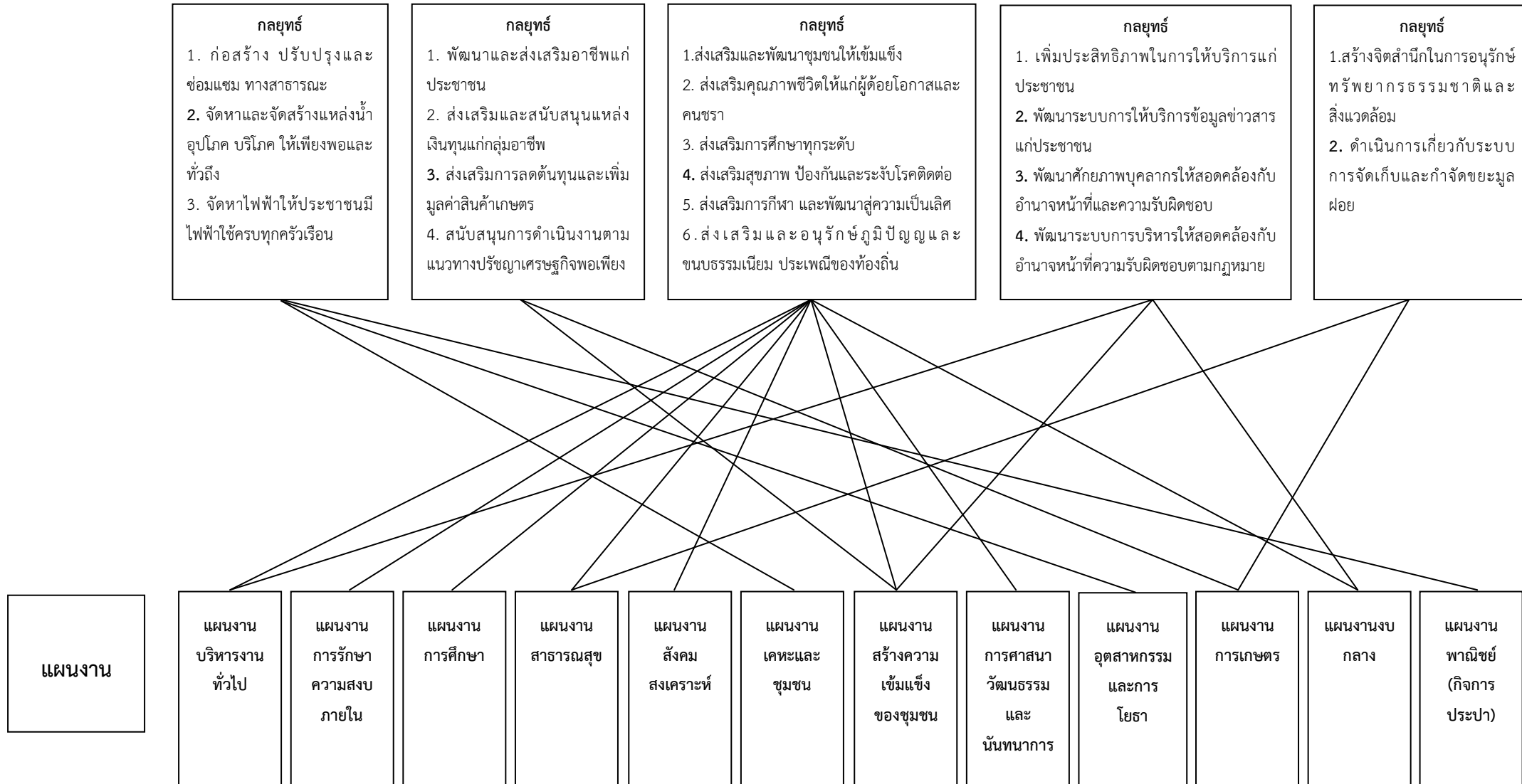
- เป้าประสงค์**
1. ประชาชนมีอาชีพเสริมและมีรายได้เพิ่มขึ้น
 2. ประชาชนมีแหล่งเงินทุนสำหรับพัฒนากลุ่มอาชีพ
 3. เสริมสร้างความรู้ เพื่อนำไปใช้และถ่ายทอด ช่วยในการลดต้นทุนการผลิต
 4. ประชาชนมีหลักในการดำเนินชีวิตตามแนวทางปรัชญาเศรษฐกิจพอเพียง

- เป้าประสงค์**
1. ชุมชนมีความเข้มแข็ง มีความรู้ มีการพัฒนาคุณภาพชีวิตที่ดีขึ้น
 2. ประชาชนมีความปลอดภัยในชีวิตและทรัพย์สิน
 3. ผู้ด้อยโอกาสและคนชราที่มีคุณภาพชีวิตที่ดีขึ้น
 4. ส่งเสริมการศึกษาและยกระดับคุณภาพการศึกษาให้มีมาตรฐาน
 5. เสริมสร้างคุณภาพชีวิตให้ประชาชนตามแนวยุทธศาสตร์อยู่ดีมีสุข
 6. ส่งเสริมและพัฒนากีฬาสู่ความเป็นเลิศ
 7. ส่งเสริมและอนุรักษ์ความเป็นไทย

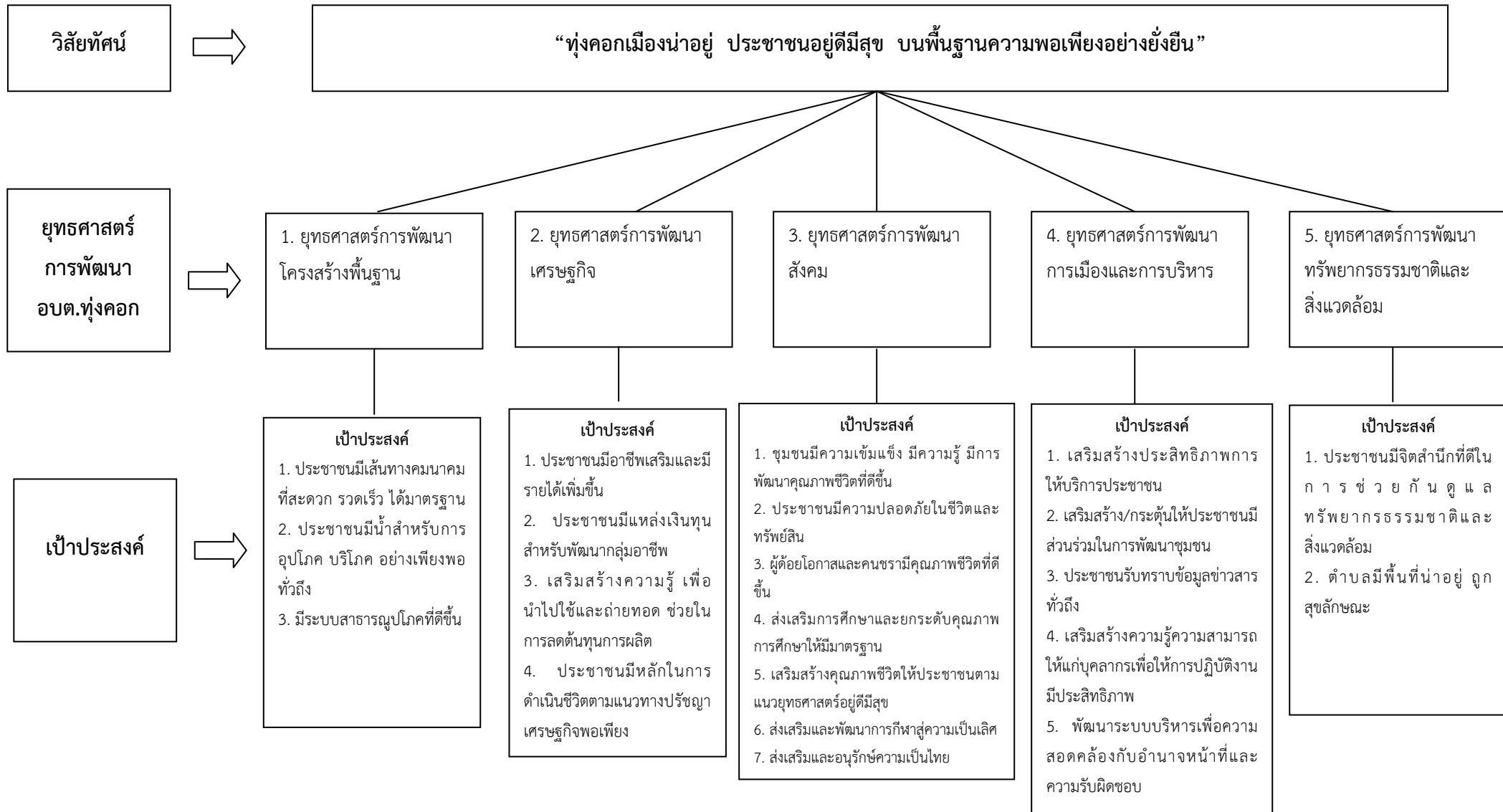
- เป้าประสงค์**
1. เสริมสร้างประสิทธิภาพการให้บริการประชาชน
 2. เสริมสร้าง/กระตุ้นให้ประชาชนมีส่วนร่วมในการพัฒนาชุมชน
 3. ประชาชนรับทราบข้อมูลข่าวสารอย่างทั่วถึง
 4. เสริมสร้างความรู้ความสามารถให้แก่บุคลากร เพื่อให้การปฏิบัติงานมีประสิทธิภาพ
 5. พัฒนาระบบบริหารเพื่อความสอดคล้องกับอำนาจหน้าที่และความรับผิดชอบตามกฎหมาย

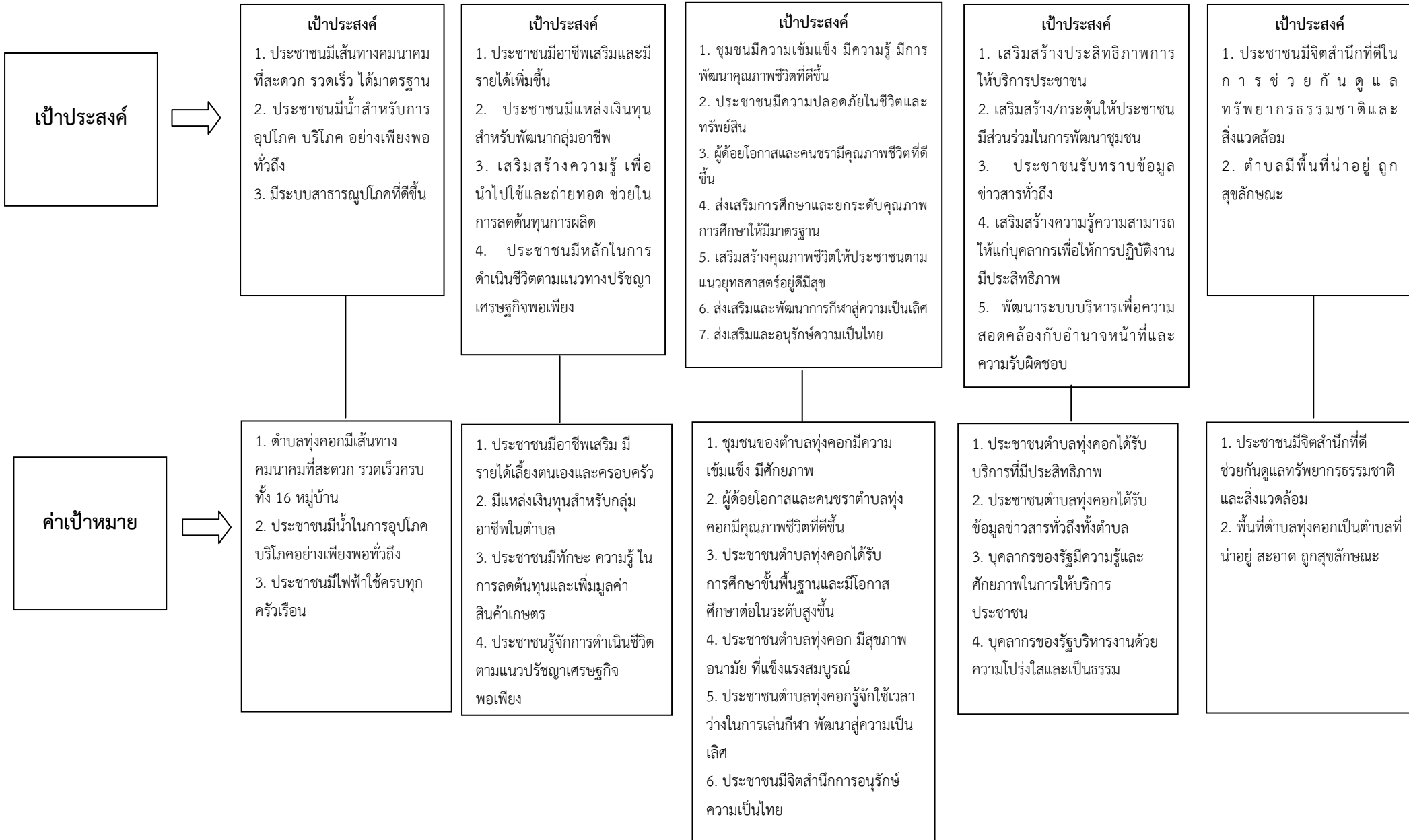
- เป้าประสงค์**
1. ประชาชนมีจิตสำนึกที่ดีในการช่วยกันดูแลทรัพยากรธรรมชาติและสิ่งแวดล้อม
 2. ตำบลมีพื้นที่น่าอยู่ ถูกสุขลักษณะ

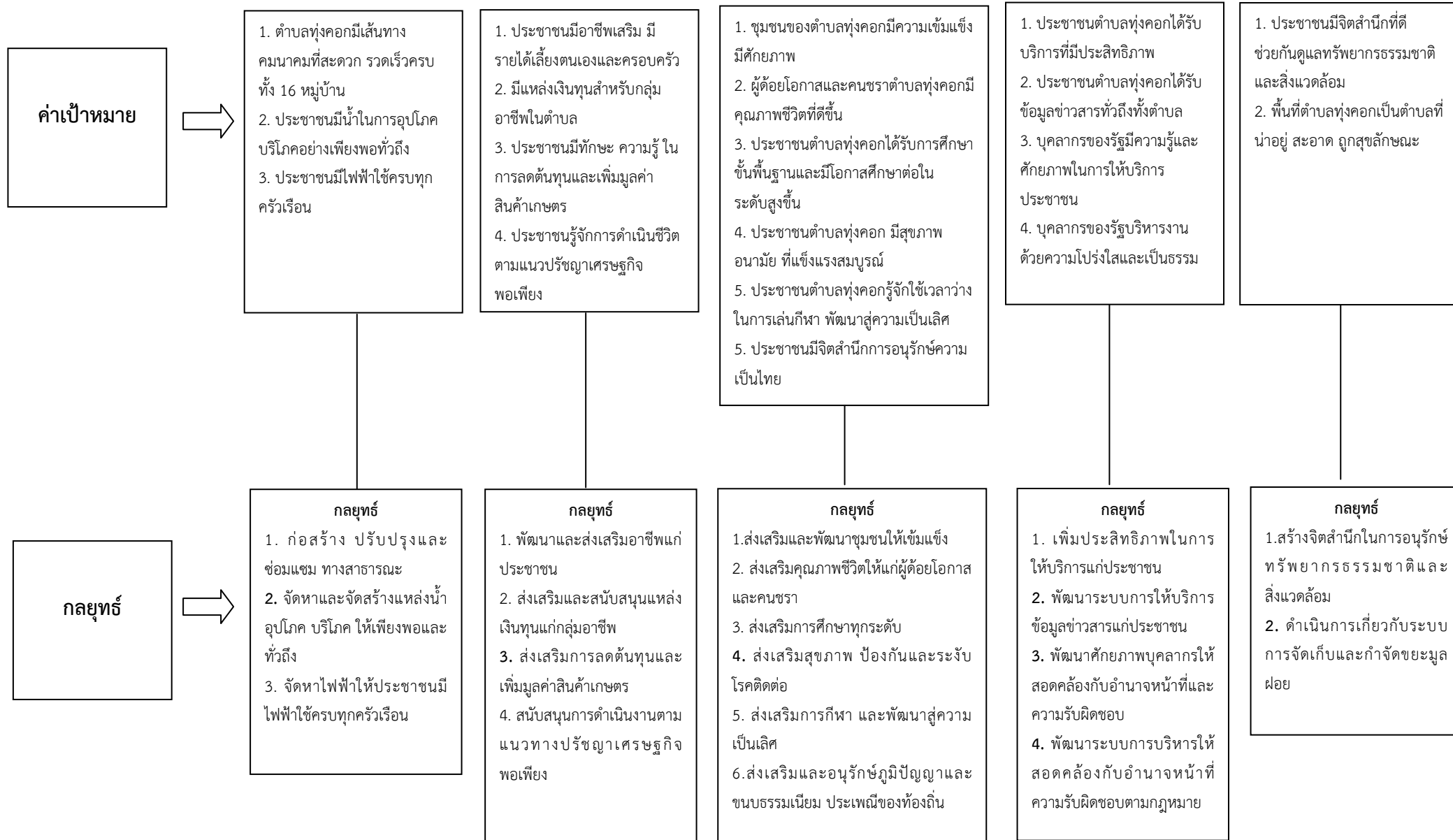


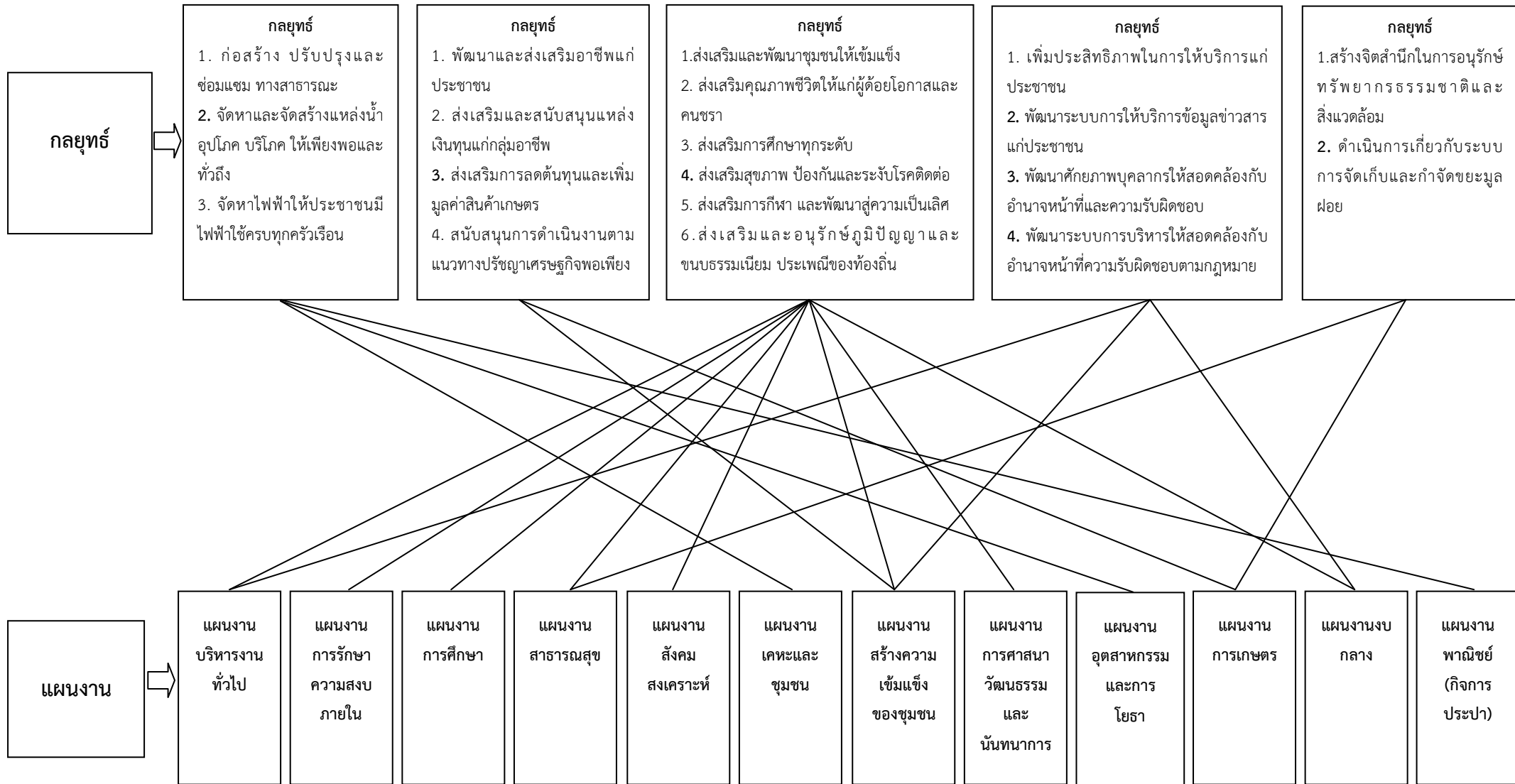


แผนผังยุทธศาสตร์ (Strategic map)









ส่วนที่ 3

การนำแผนพัฒนาท้องถิ่นไปสู่การปฏิบัติ

1. ยุทธศาสตร์การพัฒนาและแผนงาน

ที่	ยุทธศาสตร์	ด้าน	แผนงาน	หน่วยงาน รับผิดชอบหลัก	หน่วยงาน สนับสนุน
1	ยุทธศาสตร์การพัฒนาโครงสร้างพื้นฐาน	1. ด้านบริการชุมชนและสังคม 2. ด้านการเศรษฐกิจ 3. ด้านการดำเนินงานอื่น	1. แผนงานเคหะและชุมชน 2. แผนงานอุตสาหกรรมและการโยธา 3. แผนงานการพาณิชย์	กองช่าง	สำนักปลัด
2	ยุทธศาสตร์การพัฒนาเศรษฐกิจ	1. ด้านบริการชุมชนและสังคม 2. ด้านเศรษฐกิจ	1. แผนงานสร้างความเข้มแข็งของชุมชน 2. แผนงานการเกษตร	กองสวัสดิการฯ สำนักปลัด	สำนักปลัด
3	ยุทธศาสตร์การพัฒนาสังคม	1. ด้านบริหารทั่วไป 2. ด้านบริการชุมชนและสังคม	1. แผนงานบริหารงานทั่วไป 2. แผนงานการรักษาความสงบภายใน 3. แผนงานการศึกษา 4. แผนงานสาธารณสุข 5. แผนงานสังคมสงเคราะห์ 6. แผนงานสร้างความเข้มแข็งของชุมชน 7. แผนงานการศาสนาวัฒนธรรม และนันทนาการ	สำนักปลัด กองการศึกษา กองสาธารณสุข กองสวัสดิการฯ	สำนักปลัด กองช่าง
4	ยุทธศาสตร์การพัฒนาการเมืองและการบริหาร	1. ด้านบริหารทั่วไป 2. ด้านบริการชุมชนและสังคม	1. แผนงานบริหารงานทั่วไป 2. แผนงานการรักษาความสงบภายใน 3. แผนงานการศึกษา 4. แผนงานสาธารณสุข 5. แผนงานสังคมสงเคราะห์ 6. แผนงานเคหะและชุมชน 7. แผนงานการพาณิชย์	สำนักปลัด กองคลัง กองการศึกษา กองสาธารณสุข กองสวัสดิการฯ กองช่าง	สำนักปลัด กองช่าง

(ต่อ)

ที่	ยุทธศาสตร์	ด้าน	แผนงาน	หน่วยงาน รับผิดชอบหลัก	หน่วยงาน สนับสนุน
5	ยุทธศาสตร์การ พัฒนาทรัพยากร ธรรมชาติ และ สิ่งแวดล้อม	1. ด้านเศรษฐกิจ 2. ด้านบริการชุมชนและ สังคม	1. แผนงานการเกษตร 2. แผนงานสาธารณสุข 3. แผนงานเคหะและชุมชน 4. แผนงานสร้าง ความ เข้มแข็งของชุมชน	สำนักปลัด กองสาธารณสุข กองช่าง	สำนักปลัด
	5 ยุทธศาสตร์	4 ด้าน	12 แผนงาน	6 กอง	

2. บัญชีโครงการพัฒนาท้องถิ่น

แบบ ผ. 01

**บัญชีสรุปโครงการพัฒนา
แผนพัฒนาท้องถิ่น (พ.ศ.2566 - 2570)
องค์การบริหารส่วนตำบลทุ่งคอก**

ยุทธศาสตร์	ปี 2566		ปี 2567		ปี 2568		ปี 2569		ปี 2570		รวม 5 ปี	
	จำนวนโครงการ	งบประมาณ (บาท)	จำนวนโครงการ	งบประมาณ (บาท)	จำนวนโครงการ	งบประมาณ (บาท)	จำนวนโครงการ	งบประมาณ (บาท)	จำนวนโครงการ	งบประมาณ (บาท)	จำนวนโครงการ	งบประมาณ (บาท)
1) ยุทธศาสตร์การพัฒนาโครงสร้างพื้นฐาน												
1.1 แผนงานอุตสาหกรรมและการโยธา	262	44,562,900	252	40,922,900	245	37,560,900	238	34,506,900	229	30,552,900	1,226	188,106,500
1.2 แผนงานการเกษตร	51	4,787,300	51	4,787,300	50	4,727,300	50	4,727,300	50	4,727,300	252	23,756,500
1.3 แผนงานการพาณิชย์	30	26,900,000	30	26,900,000	30	26,900,000	30	26,900,000	30	26,900,000	150	134,500,000
รวม	343	76,250,200	333	72,610,200	325	69,188,200	318	66,134,200	309	62,180,200	1,628	346,363,000
2) ยุทธศาสตร์การพัฒนาเศรษฐกิจ												
2.1 แผนงานสร้างความเข้มแข็งของชุมชน	7	320,000	7	320,000	7	320,000	7	320,000	7	320,000	35	1,600,000
2.2 แผนงานการเกษตร	3	100,000	3	100,000	3	100,000	3	100,000	3	100,000	15	500,000
รวม	10	420,000	10	420,000	10	420,000	10	420,000	10	420,000	50	2,100,000
3) ยุทธศาสตร์การพัฒนาสังคม												
3.1 แผนงานบริหารงานทั่วไป	4	140,000	4	140,000	4	140,000	4	140,000	4	140,000	20	700,000
3.2 แผนงานรักษาความสงบภายใน	11	1,030,000	11	1,030,000	11	1,030,000	11	1,030,000	11	1,030,000	55	5,150,000
3.3 แผนงานการศึกษา	19	8,304,000	19	8,304,000	19	8,304,000	19	8,304,000	19	8,304,000	95	41,520,000
3.4 แผนงานสาธารณสุข	16	1,370,000	16	1,370,000	16	1,370,000	16	1,370,000	16	1,370,000	80	6,850,000
3.5 แผนงานสังคมสงเคราะห์	7	220,000	7	220,000	7	220,000	7	220,000	7	220,000	35	1,100,000

บัญชีสรุปโครงการพัฒนา
แผนพัฒนาท้องถิ่น (พ.ศ.2566 - 2570)
องค์การบริหารส่วนตำบลทุ่งคอก

ยุทธศาสตร์	ปี 2566		ปี 2567		ปี 2568		ปี 2569		ปี 2570		รวม 5 ปี	
	จำนวนโครงการ	งบประมาณ (บาท)	จำนวนโครงการ	งบประมาณ (บาท)	จำนวนโครงการ	งบประมาณ (บาท)	จำนวนโครงการ	งบประมาณ (บาท)	จำนวนโครงการ	งบประมาณ (บาท)	จำนวนโครงการ	งบประมาณ (บาท)
3.6 แผนงานสร้างความเข้มแข็งของชุมชน	24	990,000	24	990,000	24	990,000	24	990,000	24	990,000	120	4,950,000
3.7 แผนงานการศาสนา วัฒนธรรม และนันทนาการ	33	2,470,000	33	2,470,000	33	2,470,000	33	2,470,000	33	2,470,000	165	12,350,000
รวม	114	14,524,000	114	14,524,000	114	14,524,000	114	14,524,000	114	14,524,000	570	72,620,000
4) ยุทธศาสตร์การพัฒนาการเมืองและการบริหาร												
4.1 แผนงานบริหารงานทั่วไป	15	4,590,000	15	4,590,000	15	4,590,000	15	4,590,000	15	4,590,000	75	22,950,000
4.2 แผนงานรักษาความสงบภายใน	2	60,000	2	60,000	2	60,000	2	60,000	2	60,000	10	300,000
4.3 แผนงานการศึกษา	2	230,000	2	230,000	2	230,000	2	230,000	2	230,000	10	1,150,000
4.4 แผนงานสาธารณสุข	2	80,000	2	80,000	2	80,000	2	80,000	2	80,000	10	400,000
4.5 แผนงานสังคมสงเคราะห์	2	70,000	2	70,000	2	70,000	2	70,000	2	70,000	10	350,000
4.6 แผนงานเคหะและชุมชน	5	320,000	5	320,000	5	320,000	5	320,000	5	320,000	25	1,600,000
4.7 แผนงานการพาณิชย์	2	50,000	2	50,000	2	50,000	2	50,000	2	50,000	10	250,000
รวม	30	5,400,000	30	5,400,000	30	5,400,000	30	5,400,000	30	5,400,000	150	27,000,000

**บัญชีสรุปโครงการพัฒนา
แผนพัฒนาท้องถิ่น (พ.ศ.2566 - 2570)
องค์การบริหารส่วนตำบลทุ่งคอก**

ยุทธศาสตร์	ปี 2566		ปี 2567		ปี 2568		ปี 2569		ปี 2570		รวม 5 ปี	
	จำนวนโครงการ	งบประมาณ (บาท)	จำนวนโครงการ	งบประมาณ (บาท)	จำนวนโครงการ	งบประมาณ (บาท)	จำนวนโครงการ	งบประมาณ (บาท)	จำนวนโครงการ	งบประมาณ (บาท)	จำนวนโครงการ	งบประมาณ (บาท)
5) ยุทธศาสตร์การพัฒนา ทรัพยากรธรรมชาติและสิ่งแวดล้อม												
5.1 แผนงานสาธารณสุข	2	60,000	2	60,000	2	60,000	2	60,000	2	60,000	10	300,000
5.2 แผนงานเคหะและชุมชน	2	130,000	2	130,000	2	130,000	2	130,000	2	130,000	10	650,000
5.3 แผนงานสร้างความเข้มแข็ง ของชุมชน	1	30,000	1	30,000	1	30,000	1	30,000	1	30,000	5	150,000
5.4 แผนงานการเกษตร	6	210,000	6	210,000	6	210,000	6	210,000	6	210,000	30	1,050,000
รวม	11	430,000	11	430,000	11	430,000	11	430,000	11	430,000	55	2,150,000
รวมทั้งสิ้น	508	97,024,200	498	93,384,200	490	89,962,200	483	86,908,200	474	82,954,200	2,453	450,233,000

บัญชีสรุปโครงการพัฒนา
ที่นำมาจากแผนพัฒนาหมู่บ้าน (พ.ศ.2566 - 2570)
องค์การบริหารส่วนตำบลทุ่งคอก

ยุทธศาสตร์	ปี 2566		ปี 2567		ปี 2568		ปี 2569		ปี 2570		รวม 5 ปี	
	จำนวนโครงการ	งบประมาณ (บาท)	จำนวนโครงการ	งบประมาณ (บาท)	จำนวนโครงการ	งบประมาณ (บาท)	จำนวนโครงการ	งบประมาณ (บาท)	จำนวนโครงการ	งบประมาณ (บาท)	จำนวนโครงการ	งบประมาณ (บาท)
1) ยุทธศาสตร์การพัฒนาโครงสร้างพื้นฐาน												
1.1 แผนงานอุตสาหกรรมและการโยธา	34	10,039,400	32	9,389,400	31	8,909,400	31	8,909,400	30	8,943,400	158	46,191,000
1.2 แผนงานการเกษตร	7	585,200	7	585,200	7	585,200	7	585,200	7	585,200	35	2,926,000
1.3 แผนงานการพาณิชย์	2	1,000,000	2	1,000,000	2	1,000,000	2	1,000,000	2	1,000,000	10	5,000,000
รวมทั้งสิ้น	43	11,624,600	41	10,974,600	40	10,494,600	40	10,494,600	39	10,528,600	203	54,117,000

บัญชีโครงการพัฒนาท้องถิ่น
รายละเอียดโครงการพัฒนา
แผนพัฒนาท้องถิ่น (พ.ศ.2566 - 2570)
องค์การบริหารส่วนตำบลทุ่งคอก

ก. ยุทธศาสตร์จังหวัดที่ 4 การยกระดับคุณภาพชีวิตของประชาชน

ข. ยุทธศาสตร์การพัฒนาของ อปท. ในเขตจังหวัดที่ 7 การพัฒนาโครงสร้างพื้นฐานและระบบสาธารณูปโภคให้อยู่ในเกณฑ์ที่ดีได้มาตรฐาน

1. ยุทธศาสตร์การพัฒนาโครงสร้างพื้นฐาน

1.1 แผนงานอุตสาหกรรมและการโยธา

ที่	โครงการ	วัตถุประสงค์	เป้าหมาย (ผลผลิตของ โครงการ)	งบประมาณ					ตัวชี้วัด (KPI)	ผลที่คาดว่าจะ ได้รับ	หน่วยงาน รับผิดชอบ หลัก
				2566 (บาท)	2567 (บาท)	2568 (บาท)	2569 (บาท)	2570 (บาท)			
1	ก่อสร้างถนนคอนกรีตเสริมเหล็ก หมู่ที่ 1 เริ่มต้นจากทางแยก ถนนลาดยางบริเวณบ้านนาย นิรันต์ ตอนท้ายเมือง ถึงถนน คอนกรีตบริเวณไร่ นายดำรงศักดิ์ เหลืองวัฒนวิไล	เพื่อให้ประชาชนมี เส้นทางการคมนาคม ที่สะดวก	ระยะทาง 550 เมตร กว้าง 5.00 เมตร	450,000 (อบต.) (150 เมตร)	450,000 (อบต.) (150 เมตร)	450,000 (อบต.) (150 เมตร)	300,000 (อบต.) (100 เมตร)	-	ร้อยละ 70 ของประชาชนมี เส้นทาง คมนาคม ที่สะดวก	ประชาชนมี เส้นทางการ คมนาคม ที่สะดวก	กองช่าง
2	ก่อสร้างถนนคอนกรีตเสริมเหล็ก หมู่ที่ 1 เริ่มต้นจากถนน คสล. เดิมบริเวณไร่ นายธานี แซ่เอ็ง ถึง คลองส่งน้ำ 2ข-8ข-2ข บริเวณไร่ นายสนาม พินิจการ	เพื่อให้ประชาชนมี เส้นทางการคมนาคม ที่สะดวก	ระยะทาง 1.000 กม. กว้าง 4.00 เมตร	480,000 (อบต.) (200 เมตร)	480,000 (อบต.) (200 เมตร)	480,000 (อบต.) (200 เมตร)	480,000 (อบต.) (200 เมตร)	480,000 (อบต.) (200 เมตร)	ร้อยละ 70 ของประชาชนมี เส้นทาง คมนาคม ที่สะดวก	ประชาชนมี เส้นทางการ คมนาคม ที่สะดวก	กองช่าง

รายละเอียดโครงการพัฒนา
แผนพัฒนาท้องถิ่น (พ.ศ.2566 - 2570)
องค์การบริหารส่วนตำบลทุ่งคอก

ที่	โครงการ	วัตถุประสงค์	เป้าหมาย (ผลผลิตของ โครงการ)	งบประมาณ					ตัวชี้วัด (KPI)	ผลที่คาดว่าจะ ได้รับ	หน่วยงาน รับผิดชอบ หลัก
				2566 (บาท)	2567 (บาท)	2568 (บาท)	2569 (บาท)	2570 (บาท)			
3	ก่อสร้างถนนคอนกรีตเสริมเหล็ก หมู่ที่ 1 เริ่มต้นจากทางแยกถนน คสล. บริเวณไร่ นาย กู้ แซ่อึ้ง ถึง ทางแยกถนนลาดยางสายบ้าน บัวขาว-บ้านเทพพิทักษ์ บริเวณไร่ นายสุธน จิตโรจนรักษ์	เพื่อให้ประชาชนมี เส้นทางการคมนาคม ที่สะดวก	ระยะทาง 800 เมตร กว้าง 4.00 เมตร	480,000 (อบต.) (200 เมตร)	480,000 (อบต.) (200 เมตร)	480,000 (อบต.) (200 เมตร)	480,000 (อบต.) (200 เมตร)	-	ร้อยละ 70 ของ ประชาชนมี เส้นทาง คมนาคม ที่สะดวก	ประชาชนมี เส้นทางการ คมนาคม ที่สะดวก	กองช่าง
4	ก่อสร้างถนนคอนกรีตเสริมเหล็ก หมู่ที่ 1 เริ่มต้นจากรอยต่อถนน คอนกรีตเดิมบริเวณจุดบ้าน น.ส. งามตา ใจตรง เลียบคลองส่งน้ำ 1ข-11ข-2ข ถึงไร่ นายณรงค์ จันทจิตต์	เพื่อให้ประชาชนมี เส้นทางการคมนาคม ที่สะดวก	ระยะทาง 800 เมตร กว้าง 5.00 เมตร	480,000 (อบต.) (160 เมตร)	480,000 (อบต.) (160 เมตร)	480,000 (อบต.) (160 เมตร)	480,000 (อบต.) (160 เมตร)	480,000 (อบต.) (160 เมตร)	ร้อยละ 70 ของ ประชาชนมี เส้นทาง คมนาคม ที่สะดวก	ประชาชนมี เส้นทางการ คมนาคม ที่สะดวก	กองช่าง
5	ก่อสร้างถนนคอนกรีตเสริมเหล็ก หมู่ที่ 1 เริ่มต้นจากรอยต่อถนน คอนกรีตเดิมจุดเริ่มบ้านนายดี วัฒนผดุงเกียรติ ถึงบริเวณจุดไร่ นายประกอบ ปัญญาฟาร์ม	เพื่อให้ประชาชนมี เส้นทางการคมนาคม ที่สะดวก	ระยะทาง 640 เมตร กว้าง 5.00 เมตร	480,000 (อบต.) (160 เมตร)	480,000 (อบต.) (160 เมตร)	480,000 (อบต.) (160 เมตร)	480,000 (อบต.) (160 เมตร)	-	ร้อยละ 70 ของ ประชาชนมี เส้นทาง คมนาคม ที่สะดวก	ประชาชนมี เส้นทางการ คมนาคม ที่สะดวก	กองช่าง

รายละเอียดโครงการพัฒนา
แผนพัฒนาท้องถิ่น (พ.ศ.2566 - 2570)
องค์การบริหารส่วนตำบลทุ่งคอก

ที่	โครงการ	วัตถุประสงค์	เป้าหมาย (ผลผลิตของ โครงการ)	งบประมาณ					ตัวชี้วัด (KPI)	ผลที่คาดว่าจะ ได้รับ	หน่วยงาน รับผิดชอบ หลัก
				2566 (บาท)	2567 (บาท)	2568 (บาท)	2569 (บาท)	2570 (บาท)			
6	ซ่อมแซมถนนหินคลุกส่วนที่ชำรุดเสียหาย พร้อมเกลี่ยแต่ง หมู่ที่ 1 เริ่มต้นจากถนนทางหลวงหมายเลข 321 ถึงบริเวณบ้านนายพัน เพ็งวัฒนะ	เพื่อให้ประชาชนมีเส้นทางการคมนาคมที่สะดวก	ระยะทาง 450 เมตร กว้าง 3.00 เมตร	39,000 (อบต.) (450 เมตร)	39,000 (อบต.) (450 เมตร)	39,000 (อบต.) (450 เมตร)	39,000 (อบต.) (450 เมตร)	39,000 (อบต.) (450 เมตร)	ร้อยละ 70 ของประชาชนมีเส้นทางการคมนาคมที่สะดวก	ประชาชนมีเส้นทางการคมนาคมที่สะดวก	กองช่าง
7	ซ่อมแซมถนนหินคลุกส่วนที่ชำรุดเสียหาย พร้อมเกลี่ยแต่ง หมู่ที่ 1 เริ่มต้นจากบริเวณศาลเจ้าหนองพอง ถึงบริเวณบ้านนางจิตสุภา มูลทองสงค์	เพื่อให้ประชาชนมีเส้นทางการคมนาคมที่สะดวก	ระยะทาง 200 เมตร กว้าง 3.00 เมตร	17,500 (อบต.) (200 เมตร)	17,500 (อบต.) (200 เมตร)	17,500 (อบต.) (200 เมตร)	17,500 (อบต.) (200 เมตร)	17,500 (อบต.) (200 เมตร)	ร้อยละ 70 ของประชาชนมีเส้นทางการคมนาคมที่สะดวก	ประชาชนมีเส้นทางการคมนาคมที่สะดวก	กองช่าง
8	ซ่อมแซมถนนหินคลุกส่วนที่ชำรุดเสียหาย พร้อมเกลี่ยแต่ง หมู่ที่ 1 เริ่มต้นจากบริเวณบ้านนายวิเชียร ชาวนา ถึงสะพานข้ามคลองระบายน้ำ ร 6 ขวา บริเวณไร่ นายบุญธรรม ดอนขันไพร	เพื่อให้ประชาชนมีเส้นทางการคมนาคมที่สะดวก	ระยะทาง 1.800 กม. กว้าง 3.00 เมตร	157,800 (อบต.) (1.800 กม.)	157,800 (อบต.) (1.800 กม.)	157,800 (อบต.) (1.800 กม.)	157,800 (อบต.) (1.800 กม.)	157,800 (อบต.) (1.800 กม.)	ร้อยละ 70 ของประชาชนมีเส้นทางการคมนาคมที่สะดวก	ประชาชนมีเส้นทางการคมนาคมที่สะดวก	กองช่าง

รายละเอียดโครงการพัฒนา
แผนพัฒนาท้องถิ่น (พ.ศ.2566 - 2570)
องค์การบริหารส่วนตำบลทุ่งคอก

ที่	โครงการ	วัตถุประสงค์	เป้าหมาย (ผลผลิตของ โครงการ)	งบประมาณ					ตัวชี้วัด (KPI)	ผลที่คาดว่าจะ ได้รับ	หน่วยงาน รับผิดชอบ หลัก
				2566 (บาท)	2567 (บาท)	2568 (บาท)	2569 (บาท)	2570 (บาท)			
9	ซ่อมแซมถนนหินคลุกส่วนที่ชำรุดเสียหาย พร้อมเกลี่ยแต่ง หมู่ที่ 1 เริ่มต้นจากบริเวณบ้านนายรอด จันทจิต ถึงคลองระบายน้ำ ร 6 ขวา บริเวณไร่ นายทวี สายวีรักษ์	เพื่อให้ประชาชนมีเส้นทางการคมนาคมที่สะดวก	ระยะทาง 800 เมตร กว้าง 3.00 เมตร	70,000 (อบต.) (800 เมตร)	70,000 (อบต.) (800 เมตร)	70,000 (อบต.) (800 เมตร)	70,000 (อบต.) (800 เมตร)	70,000 (อบต.) (800 เมตร)	ร้อยละ 70 ของประชาชนมีเส้นทางคมนาคมที่สะดวก	ประชาชนมีเส้นทางการคมนาคมที่สะดวก	กองช่าง
10	เปิดทางใหม่ ลงหินคลุกพร้อมเกลี่ยแต่ง หมู่ที่ 1 เริ่มต้นจากสะพาน คสล. บริเวณไร่ นายจันทกร สายวีรักษ์ เลียบคลองระบายน้ำ ร.6 ถึงทางรถไฟ บริเวณไร่ นายอุดม สายวีรักษ์	เพื่อให้ประชาชนมีเส้นทางการคมนาคมที่สะดวก	ระยะทาง 400 เมตร กว้าง 3.00 เมตร	130,000 (อบต.) (400 เมตร)	130,000 (อบต.) (400 เมตร)	130,000 (อบต.) (400 เมตร)	130,000 (อบต.) (400 เมตร)	130,000 (อบต.) (400 เมตร)	ร้อยละ 70 ของประชาชนมีเส้นทางคมนาคมที่สะดวก	ประชาชนมีเส้นทางการคมนาคมที่สะดวก	กองช่าง
11	ซ่อมแซมถนนหินคลุกส่วนที่ชำรุดเสียหาย พร้อมเกลี่ยแต่ง หมู่ที่ 1 เริ่มต้นจากถนนคอนกรีตบ้านนางแอ์ พินิจกาญจน์ ถึงคลองส่งน้ำ	เพื่อให้ประชาชนมีเส้นทางการคมนาคมที่สะดวก	ระยะทาง 1.000 กม. กว้าง 3.00 เมตร	87,600 (อบต.) (1.000 กม.)	87,600 (อบต.) (1.000 กม.)	87,600 (อบต.) (1.000 กม.)	87,600 (อบต.) (1.000 กม.)	87,600 (อบต.) (1.000 กม.)	ร้อยละ 70 ของประชาชนมีเส้นทางคมนาคมที่สะดวก	ประชาชนมีเส้นทางการคมนาคมที่สะดวก	กองช่าง

รายละเอียดโครงการพัฒนา
แผนพัฒนาท้องถิ่น (พ.ศ.2566 - 2570)
องค์การบริหารส่วนตำบลทุ่งคอก

ที่	โครงการ	วัตถุประสงค์	เป้าหมาย (ผลผลิตของ โครงการ)	งบประมาณ					ตัวชี้วัด (KPI)	ผลที่คาดว่าจะ ได้รับ	หน่วยงาน รับผิดชอบ หลัก
				2566 (บาท)	2567 (บาท)	2568 (บาท)	2569 (บาท)	2570 (บาท)			
12	ซ่อมแซมถนนหินคลุกส่วนที่ชำรุดเสียหาย พร้อมเกลี่ยแต่ง หมู่ที่ 1 เริ่มต้นจากทางแยกถนนหินคลุกบริเวณไร่นางสีดา จินดารัตน์ ถึงบ้านนางจิม ล้าเลิศ	เพื่อให้ประชาชนมีเส้นทางการคมนาคมที่สะดวก	ระยะทาง 250 เมตร กว้าง 3.00 เมตร	21,700 (อบต.) (250 เมตร)	21,700 (อบต.) (250 เมตร)	21,700 (อบต.) (250 เมตร)	21,700 (อบต.) (250 เมตร)	21,700 (อบต.) (250 เมตร)	ร้อยละ 70 ของประชาชนมีเส้นทางการคมนาคมที่สะดวก	ประชาชนมีเส้นทางการคมนาคมที่สะดวก	กองช่าง
13	ซ่อมแซมถนนหินคลุกส่วนที่ชำรุดเสียหาย พร้อมเกลี่ยแต่ง หมู่ที่ 1 เริ่มต้นจากถนนลาดยางสายเทพพิทักษ์-ป่ายเขต ถึงบ้านนายบุญธรรม ดอนขันไพร	เพื่อให้ประชาชนมีเส้นทางการคมนาคมที่สะดวก	ระยะทาง 350 เมตร กว้าง 3.00 เมตร	30,400 (อบต.) (350 เมตร)	30,400 (อบต.) (350 เมตร)	30,400 (อบต.) (350 เมตร)	30,400 (อบต.) (350 เมตร)	30,400 (อบต.) (350 เมตร)	ร้อยละ 70 ของประชาชนมีเส้นทางการคมนาคมที่สะดวก	ประชาชนมีเส้นทางการคมนาคมที่สะดวก	กองช่าง
14	ซ่อมแซมถนนหินคลุกส่วนที่ชำรุดเสียหาย พร้อมเกลี่ยแต่ง หมู่ที่ 1 เริ่มต้นจากบริเวณไร่ นายอุดม สายวีร์รักษ์ ถึงบริเวณบ้านนางไอ่เสียงโสม	เพื่อให้ประชาชนมีเส้นทางการคมนาคมที่สะดวก	ระยะทาง 800 เมตร กว้าง 3.00 เมตร	70,000 (อบต.) (800 เมตร)	70,000 (อบต.) (800 เมตร)	70,000 (อบต.) (800 เมตร)	70,000 (อบต.) (800 เมตร)	70,000 (อบต.) (800 เมตร)	ร้อยละ 70 ของประชาชนมีเส้นทางการคมนาคมที่สะดวก	ประชาชนมีเส้นทางการคมนาคมที่สะดวก	กองช่าง

รายละเอียดโครงการพัฒนา
แผนพัฒนาท้องถิ่น (พ.ศ.2566 - 2570)
องค์การบริหารส่วนตำบลทุ่งคอก

ที่	โครงการ	วัตถุประสงค์	เป้าหมาย (ผลผลิตของ โครงการ)	งบประมาณ					ตัวชี้วัด (KPI)	ผลที่คาดว่าจะ ได้รับ	หน่วยงาน รับผิดชอบ หลัก
				2566 (บาท)	2567 (บาท)	2568 (บาท)	2569 (บาท)	2570 (บาท)			
15	ซ่อมแซมถนนหินคลุกส่วนที่ชำรุดเสียหาย พร้อมเปลี่ยนแฉกหมูที่ 1 เริ่มต้นจากบริเวณบ้านนายนิรันดร์ ดอนท้ายเมือง ถึงบริเวณไร่ นายดำรงศักดิ์ เหลืองวัฒนวิไล เขตติดต่อ ต.กระต๊อบ	เพื่อให้ประชาชนมีเส้นทางการคมนาคมที่สะดวก	ระยะทาง 550 เมตร กว้าง 3.00 เมตร	48,000 (อบต.) (550 เมตร)	48,000 (อบต.) (550 เมตร)	48,000 (อบต.) (550 เมตร)	48,000 (อบต.) (550 เมตร)	48,000 (อบต.) (550 เมตร)	ร้อยละ 70 ของประชาชนมีเส้นทางการคมนาคมที่สะดวก	ประชาชนมีเส้นทางการคมนาคมที่สะดวก	กองช่าง
16	ปรับปรุงถนนหินคลุกบดอัดแน่นหมูที่ 1 เริ่มต้นจากถนนทางหลวงหมายเลข 321 ถึงบริเวณบ้านนายพิน เพ็งวัฒนะ	เพื่อให้ประชาชนมีเส้นทางการคมนาคมที่สะดวก	ระยะทาง 500 เมตร กว้าง 3.00 เมตร	175,000 (อบต.) (500 เมตร)	175,000 (อบต.) (500 เมตร)	175,000 (อบต.) (500 เมตร)	175,000 (อบต.) (500 เมตร)	175,000 (อบต.) (500 เมตร)	ร้อยละ 70 ของประชาชนมีเส้นทางการคมนาคมที่สะดวก	ประชาชนมีเส้นทางการคมนาคมที่สะดวก	กองช่าง
17	ปรับปรุงถนนหินคลุกบดอัดแน่นหมูที่ 1 เริ่มต้นจากบริเวณบ้านนายวิเชียร ขาวนา ถึงสะพานข้ามคลองระบายน้ำ ร.6 ขวา บริเวณบ้านนายบุญธรรมดอนขันไพร	เพื่อให้ประชาชนมีเส้นทางการคมนาคมที่สะดวก	ระยะทาง 1.800 กม. กว้าง 4.00 เมตร	500,000 (อบต.) (1.800 กม.)	500,000 (อบต.) (1.800 กม.)	500,000 (อบต.) (1.800 กม.)	500,000 (อบต.) (1.800 กม.)	500,000 (อบต.) (1.800 กม.)	ร้อยละ 70 ของประชาชนมีเส้นทางการคมนาคมที่สะดวก	ประชาชนมีเส้นทางการคมนาคมที่สะดวก	กองช่าง

**รายละเอียดโครงการพัฒนา
แผนพัฒนาท้องถิ่น (พ.ศ.2566 - 2570)
องค์การบริหารส่วนตำบลทุ่งคอก**

ที่	โครงการ	วัตถุประสงค์	เป้าหมาย (ผลผลิตของ โครงการ)	งบประมาณ					ตัวชี้วัด (KPI)	ผลที่คาดว่าจะ ได้รับ	หน่วยงาน รับผิดชอบ หลัก
				2566 (บาท)	2567 (บาท)	2568 (บาท)	2569 (บาท)	2570 (บาท)			
18	ปรับปรุงถนนหินคลุกบดอัดแน่น หมู่ที่ 1 เริ่มต้นจากทางแยกถนน คสล. บริเวณไร่นายธานี แซ่อึ้ง ถึงคลองส่งน้ำ 2ข-8ข-2ข บริเวณ ไร่นายสนาม พินิจการ	เพื่อให้ประชาชนมี เส้นทางการคมนาคม ที่สะดวก	ระยะทาง 1.300 กม. กว้าง 4.00 เมตร	350,000 (อบต.) (1.300 กม.)	350,000 (อบต.) (1.300 กม.)	350,000 (อบต.) (1.300 กม.)	350,000 (อบต.) (1.300 กม.)	350,000 (อบต.) (1.300 กม.)	ร้อยละ 70 ของ ประชาชนมี เส้นทาง คมนาคม ที่สะดวก	ประชาชนมี เส้นทางการ คมนาคม ที่สะดวก	กองช่าง
19	ฝังท่อระบายน้ำ พร้อมบ่อพัก คสล. หมู่ที่ 1 เริ่มต้นจากจุดทาง หลวงหมายเลข 321 ถึงบริเวณ บ้านนายปัญญา ดอนพงไพร	เพื่อเป็นทางระบาย น้ำและป้องกันน้ำ ท่วม	ระยะทาง 200 เมตร ขนาด ϕ 60 ซม.	300,000 (อบต.) (200 เมตร)	300,000 (อบต.) (200 เมตร)	300,000 (อบต.) (200 เมตร)	300,000 (อบต.) (200 เมตร)	300,000 (อบต.) (200 เมตร)	ร้อยละ 70 ของพื้นที่ใน ตำบล มีทาง ระบายน้ำ เพื่อป้องกัน น้ำท่วม	เป็นทาง ระบายน้ำและ ป้องกันน้ำ ท่วม	กองช่าง
20	ก่อสร้างเขื่อนกันดินพังทลาย หมู่ที่ 1 คลองระบายน้ำ ร.6 ขวา เริ่มต้นจากบริเวณไร่นายเฉลียง แซ่ลิม	เพื่อป้องกันการ พังทลายของดินไม่ให้ กีดขวางเส้นทาง คมนาคม	ระยะทาง 150 เมตร	500,000 (อบต.) (150 เมตร)	500,000 (อบต.) (150 เมตร)	500,000 (อบต.) (150 เมตร)	500,000 (อบต.) (150 เมตร)	500,000 (อบต.) (150 เมตร)	ร้อยละ 70 ของ ประชาชนมี เส้นทาง คมนาคม ที่สะดวก	ประชาชนมี เส้นทางการ คมนาคม ที่สะดวก	กองช่าง

รายละเอียดโครงการพัฒนา
แผนพัฒนาท้องถิ่น (พ.ศ.2566 - 2570)
องค์การบริหารส่วนตำบลทุ่งคอก

ที่	โครงการ	วัตถุประสงค์	เป้าหมาย (ผลผลิตของ โครงการ)	งบประมาณ					ตัวชี้วัด (KPI)	ผลที่คาดว่าจะ ได้รับ	หน่วยงาน รับผิดชอบ หลัก
				2566 (บาท)	2567 (บาท)	2568 (บาท)	2569 (บาท)	2570 (บาท)			
21	ก่อสร้างถนนคอนกรีตเสริมเหล็ก หมู่ที่ 2 เริ่มต้นจากทางแยก ถนนลาดยางสายบ้านบัวขาว- บ้านเทพพิทักษ์ บริเวณไร่นาย สมชาย จันทจิต เลียบคลองส่งน้ำ 2ช-5ช-2ช ถึงถนนทางหลวง หมายเลข 3387	เพื่อให้ประชาชนมี เส้นทางการคมนาคม ที่สะดวก	ระยะทาง 750 เมตร กว้าง 5.00 เมตร	450,000 (อบต.) (150 เมตร)	450,000 (อบต.) (150 เมตร)	450,000 (อบต.) (150 เมตร)	450,000 (อบต.) (150 เมตร)	450,000 (อบต.) (150 เมตร)	ร้อยละ 70 ของ ประชาชนมี เส้นทาง คมนาคม ที่สะดวก	ประชาชนมี เส้นทางการ คมนาคม ที่สะดวก	กองช่าง
22	ก่อสร้างถนนคอนกรีตเสริมเหล็ก หมู่ที่ 2 เริ่มต้นจากคลองส่งน้ำ 2ช-5ช-2ช บริเวณไร่นางมาลี สีทองแจ่ง ถึงคลองระบายน้ำ บริเวณไร่นายสามารถ วิหคโต	เพื่อให้ประชาชนมี เส้นทางการคมนาคม ที่สะดวก	ระยะทาง 1.000 กม. กว้าง 4.00 เมตร	480,000 (อบต.) (200 เมตร)	480,000 (อบต.) (200 เมตร)	480,000 (อบต.) (200 เมตร)	480,000 (อบต.) (200 เมตร)	480,000 (อบต.) (200 เมตร)	ร้อยละ 70 ของ ประชาชนมี เส้นทาง คมนาคม ที่สะดวก	ประชาชนมี เส้นทางการ คมนาคม ที่สะดวก	กองช่าง
23	ซ่อมแซมถนนหินคลุกส่วนที่ชำรุด เสียหาย พร้อมเกลี่ยแต่ง หมู่ที่ 2 เริ่มต้นจากบริเวณไร่นายบุญเสริม วิหคโต ถึงบริเวณไร่นางไสว ทองดีเลิศ	เพื่อให้ประชาชนมี เส้นทางการคมนาคม ที่สะดวก	ระยะทาง 1.500 กม. กว้าง 3.00 เมตร	131,000 (อบต.) (1.500 กม.)	131,000 (อบต.) (1.500 กม.)	131,000 (อบต.) (1.500 กม.)	131,000 (อบต.) (1.500 กม.)	131,000 (อบต.) (1.500 กม.)	ร้อยละ 70 ของ ประชาชนมี เส้นทาง คมนาคม ที่สะดวก	ประชาชนมี เส้นทางการ คมนาคม ที่สะดวก	กองช่าง

รายละเอียดโครงการพัฒนา
แผนพัฒนาท้องถิ่น (พ.ศ.2566 - 2570)
องค์การบริหารส่วนตำบลทุ่งคอก

ที่	โครงการ	วัตถุประสงค์	เป้าหมาย (ผลผลิตของ โครงการ)	งบประมาณ					ตัวชี้วัด (KPI)	ผลที่คาดว่าจะ ได้รับ	หน่วยงาน รับผิดชอบ หลัก
				2566 (บาท)	2567 (บาท)	2568 (บาท)	2569 (บาท)	2570 (บาท)			
24	ซ่อมแซมถนนหินคลุกส่วนที่ชำรุดเสียหาย พร้อมเกลี่ยแต่ง หมู่ที่ 2 เริ่มต้นจากบริเวณไร่นายประเสริฐ เย็นสุดใจ ถึงบริเวณไร่นายสมชาย จินดารัตน์	เพื่อให้ประชาชนมีเส้นทางคมนาคมที่สะดวก	ระยะทาง 1.500 กม. กว้าง 3.00 เมตร	131,000 (อบต.) (1.500 กม.)	131,000 (อบต.) (1.500 กม.)	131,000 (อบต.) (1.500 กม.)	131,000 (อบต.) (1.500 กม.)	131,000 (อบต.) (1.500 กม.)	ร้อยละ 70 ของประชาชนมีเส้นทางคมนาคมที่สะดวก	ประชาชนมีเส้นทางคมนาคมที่สะดวก	กองช่าง
25	ซ่อมแซมถนนหินคลุกส่วนที่ชำรุดเสียหาย พร้อมเกลี่ยแต่ง หมู่ที่ 2 เริ่มต้นจากบริเวณบ้านนายสมพร ใจซื่อ ถึงบริเวณบ้านนายพิชัย เนตรจรัสแสง	เพื่อให้ประชาชนมีเส้นทางคมนาคมที่สะดวก	ระยะทาง 1.500 กม. กว้าง 3.00 เมตร	131,000 (อบต.) (1.500 กม.)	131,000 (อบต.) (1.500 กม.)	131,000 (อบต.) (1.500 กม.)	131,000 (อบต.) (1.500 กม.)	131,000 (อบต.) (1.500 กม.)	ร้อยละ 70 ของประชาชนมีเส้นทางคมนาคมที่สะดวก	ประชาชนมีเส้นทางคมนาคมที่สะดวก	กองช่าง
26	ซ่อมแซมถนนหินคลุกส่วนที่ชำรุดเสียหาย พร้อมเกลี่ยแต่ง หมู่ที่ 2 เริ่มต้นจากบริเวณไร่น.ส. กฤษณา หว่างดอนไพร ถึงบริเวณบ้านนางเพ็ญประภา แซ่ตัน	เพื่อให้ประชาชนมีเส้นทางคมนาคมที่สะดวก	ระยะทาง 1.500 กม. กว้าง 3.00 เมตร	131,000 (อบต.) (1.500 กม.)	131,000 (อบต.) (1.500 กม.)	131,000 (อบต.) (1.500 กม.)	131,000 (อบต.) (1.500 กม.)	131,000 (อบต.) (1.500 กม.)	ร้อยละ 70 ของประชาชนมีเส้นทางคมนาคมที่สะดวก	ประชาชนมีเส้นทางคมนาคมที่สะดวก	กองช่าง

**รายละเอียดโครงการพัฒนา
แผนพัฒนาท้องถิ่น (พ.ศ.2566 - 2570)
องค์การบริหารส่วนตำบลทุ่งคอก**

ที่	โครงการ	วัตถุประสงค์	เป้าหมาย (ผลผลิตของ โครงการ)	งบประมาณ					ตัวชี้วัด (KPI)	ผลที่คาดว่าจะ ได้รับ	หน่วยงาน รับผิดชอบ หลัก
				2566 (บาท)	2567 (บาท)	2568 (บาท)	2569 (บาท)	2570 (บาท)			
27	ซ่อมแซมถนนหินคลุกส่วนที่ชำรุดเสียหาย พร้อมเกลี่ยแต่ง หมู่ที่ 2 เริ่มต้นจากบริเวณไร่ นายสมชาย จันทจิต ถึงบริเวณบ้านนาย ประเดิม เอี่ยมน้อย	เพื่อให้ประชาชนมีเส้นทางคมนาคมที่สะดวก	ระยะทาง 1.500 กม. กว้าง 3.00 เมตร	131,000 (อบต.) (1.500 กม.)	131,000 (อบต.) (1.500 กม.)	131,000 (อบต.) (1.500 กม.)	131,000 (อบต.) (1.500 กม.)	131,000 (อบต.) (1.500 กม.)	ร้อยละ 70 ของประชาชนมีเส้นทางคมนาคมที่สะดวก	ประชาชนมีเส้นทางคมนาคมที่สะดวก	กองช่าง
28	ซ่อมแซมถนนหินคลุกส่วนที่ชำรุดเสียหาย พร้อมเกลี่ยแต่ง หมู่ที่ 2 เริ่มต้นจากบริเวณบ้านนายนิคม เหลืองรุ่งทรัพย์ ถึงเขตติดต่อก.กระต๊อบ	เพื่อให้ประชาชนมีเส้นทางคมนาคมที่สะดวก	ระยะทาง 1.000 กม. กว้าง 3.00 เมตร	87,600 (อบต.) (1.000 กม.)	87,600 (อบต.) (1.000 กม.)	87,600 (อบต.) (1.000 กม.)	87,600 (อบต.) (1.000 กม.)	87,600 (อบต.) (1.000 กม.)	ร้อยละ 70 ของประชาชนมีเส้นทางคมนาคมที่สะดวก	ประชาชนมีเส้นทางคมนาคมที่สะดวก	กองช่าง
29	ขยายทางสาธารณะ หมู่ที่ 2 เริ่มต้นจากบริเวณบ้านนาย วันชนะ ปิติปฏิมารัตน์ ถึงบริเวณไร่ นายประสิทธิ์ ใจโต	เพื่อให้ประชาชนมีเส้นทางคมนาคมที่สะดวก	ระยะทาง 300 เมตร กว้าง 4.00 เมตร	150,000 (อบต.) (300 เมตร)	150,000 (อบต.) (300 เมตร)	150,000 (อบต.) (300 เมตร)	150,000 (อบต.) (300 เมตร)	150,000 (อบต.) (300 เมตร)	ร้อยละ 70 ของประชาชนมีเส้นทางคมนาคมที่สะดวก	ประชาชนมีเส้นทางคมนาคมที่สะดวก	กองช่าง

**รายละเอียดโครงการพัฒนา
แผนพัฒนาท้องถิ่น (พ.ศ.2566 - 2570)
องค์การบริหารส่วนตำบลทุ่งคอก**

ที่	โครงการ	วัตถุประสงค์	เป้าหมาย (ผลผลิตของ โครงการ)	งบประมาณ					ตัวชี้วัด (KPI)	ผลที่คาดว่าจะ ได้รับ	หน่วยงาน รับผิดชอบ หลัก
				2566 (บาท)	2567 (บาท)	2568 (บาท)	2569 (บาท)	2570 (บาท)			
30	ตีเส้นจราจรด้วยสีเทอร์โมพลาสติก หมูที่ 2 บริเวณทางเข้าโรงเรียนวัดเทพพิทักษ์	เพื่อแบ่งช่องทางการเดินรถ ทำให้เกิดความปลอดภัย ลดอุบัติเหตุ	จำนวน 1 แห่ง	100,000 (อบต.)	100,000 (อบต.)	100,000 (อบต.)	100,000 (อบต.)	100,000 (อบต.)	มีช่องทางการเดินรถ เกิดความปลอดภัยมากขึ้น	การคมนาคมมีความสะดวก ปลอดภัย ลดอุบัติเหตุ	กองช่าง
31	ซ่อมแซมถนนหินคลุกส่วนที่ชำรุดเสียหาย พร้อมเกลี่ยแต่ง หมูที่ 2 สายคันคลองส่งน้ำ 8ช-2ช เริ่มจากทางแยกถนนลาดยางสายปากคอก-หนองซัน บริเวณบ้านนายฉุง แซ่อึ้ง ถึงสะพาน คสล. ถนนลาดยางเขตตำบลบ่อสุพรรณ	เพื่อให้ประชาชนมีเส้นทางการคมนาคมที่สะดวก	ระยะทาง 4.000 กม. กว้าง 3.00 เมตร	350,000 (อบต.) (4.000 กม.)	350,000 (อบต.) (4.000 กม.)	350,000 (อบต.) (4.000 กม.)	350,000 (อบต.) (4.000 กม.)	350,000 (อบต.) (4.000 กม.)	ร้อยละ 70 ของประชาชนมีเส้นทางคมนาคมที่สะดวก	ประชาชนมีเส้นทางการคมนาคมที่สะดวก	กองช่าง
32	ซ่อมแซมถนนหินคลุกส่วนที่ชำรุดเสียหาย พร้อมเกลี่ยแต่ง หมูที่ 2 จุดเริ่มบริเวณทางหลวงสายหนองวัลย์เปรียง-ทับกระดาน ถึงบริเวณไร่นายรุ่งเกียรติ สัตยารังสรรค์	เพื่อให้ประชาชนมีเส้นทางการคมนาคมที่สะดวก	ระยะทาง 250 เมตร กว้าง 3.00 เมตร	21,900 (อบต.) (250 เมตร)	21,900 (อบต.) (250 เมตร)	21,900 (อบต.) (250 เมตร)	21,900 (อบต.) (250 เมตร)	21,900 (อบต.) (250 เมตร)	ร้อยละ 70 ของประชาชนมีเส้นทางคมนาคมที่สะดวก	ประชาชนมีเส้นทางการคมนาคมที่สะดวก	กองช่าง

**รายละเอียดโครงการพัฒนา
แผนพัฒนาท้องถิ่น (พ.ศ.2566 - 2570)
องค์การบริหารส่วนตำบลทุ่งคอก**

ที่	โครงการ	วัตถุประสงค์	เป้าหมาย (ผลผลิตของ โครงการ)	งบประมาณ					ตัวชี้วัด (KPI)	ผลที่คาดว่าจะ ได้รับ	หน่วยงาน รับผิดชอบ หลัก
				2566 (บาท)	2567 (บาท)	2568 (บาท)	2569 (บาท)	2570 (บาท)			
33	ซ่อมแซมถนนหินคลุกส่วนที่ชำรุดเสียหาย พร้อมเกลี่ยแต่ง หมู่ที่ 2 เริ่มต้นจากถนนลาดยางสาย บัวขาว-หนองชัน บริเวณไร่นาย อภิศักดิ์ เหลืองวัฒนวิไล ถึง บริเวณหลังวัดเทพพิทักษ์	เพื่อให้ประชาชนมีเส้นทางคมนาคมที่สะดวก	ระยะทาง 1.600 กม. กว้าง 3.00 เมตร	140,000 (อบต.) (1.600 กม.)	140,000 (อบต.) (1.600 กม.)	140,000 (อบต.) (1.600 กม.)	140,000 (อบต.) (1.600 กม.)	140,000 (อบต.) (1.600 กม.)	ร้อยละ 70 ของประชาชนมีเส้นทางคมนาคมที่สะดวก	ประชาชนมีเส้นทางคมนาคมที่สะดวก	กองช่าง
34	ซ่อมแซมถนนหินคลุกส่วนที่ชำรุดเสียหาย พร้อมเกลี่ยแต่ง หมู่ที่ 2 จากรอยต่อถนนลาดยางสาย ปากคอก-หนองชัน บริเวณไร่นาย วิเชียร เหลืองวัฒนวิไล ถึง ไร่นาย สุชาติ เหลืองรุ่งทรัพย์ เขตติดต่อ หมู่ 4	เพื่อให้ประชาชนมีเส้นทางคมนาคมที่สะดวก	ระยะทาง 2.200 กม. กว้าง 3.00 เมตร	192,000 (อบต.) (2.200 กม.)	192,000 (อบต.) (2.200 กม.)	192,000 (อบต.) (2.200 กม.)	192,000 (อบต.) (2.200 กม.)	192,000 (อบต.) (2.200 กม.)	ร้อยละ 70 ของประชาชนมีเส้นทางคมนาคมที่สะดวก	ประชาชนมีเส้นทางคมนาคมที่สะดวก	กองช่าง
35	ซ่อมแซมถนนหินคลุกส่วนที่ชำรุดเสียหาย พร้อมเกลี่ยแต่ง หมู่ที่ 2 เริ่มต้นจากถนนลาดยางสาย ป้าย เขต-เทพพิทักษ์ ถึงบริเวณฟาร์มไก่ บ้านนายบรรจง บุญพยุง	เพื่อให้ประชาชนมีเส้นทางคมนาคมที่สะดวก	ระยะทาง 350 เมตร กว้าง 3.00 เมตร	30,600 (อบต.) (350 เมตร)	30,600 (อบต.) (350 เมตร)	30,600 (อบต.) (350 เมตร)	30,600 (อบต.) (350 เมตร)	30,600 (อบต.) (350 เมตร)	ร้อยละ 70 ของประชาชนมีเส้นทางคมนาคมที่สะดวก	ประชาชนมีเส้นทางคมนาคมที่สะดวก	กองช่าง

รายละเอียดโครงการพัฒนา
แผนพัฒนาท้องถิ่น (พ.ศ.2566 - 2570)
องค์การบริหารส่วนตำบลทุ่งคอก

ที่	โครงการ	วัตถุประสงค์	เป้าหมาย (ผลผลิตของ โครงการ)	งบประมาณ					ตัวชี้วัด (KPI)	ผลที่คาดว่าจะ ได้รับ	หน่วยงาน รับผิดชอบ หลัก
				2566 (บาท)	2567 (บาท)	2568 (บาท)	2569 (บาท)	2570 (บาท)			
36	ซ่อมแซมถนนหินคลุกส่วนที่ชำรุดเสียหาย พร้อมเกลี่ยแต่ง หมู่ที่ 2 จากแยกคลองส่งน้ำ 8ช-2ช ในสายทางคั่นคลอง 2ช-8ช-2ช ถึงถนนลาดยางสายหนองชั้น-วัดศรีเฉลิมเขต	เพื่อให้ประชาชนมีเส้นทางการคมนาคมที่สะดวก	ระยะทาง 3.000 กม. กว้าง 3.00 เมตร	263,000 (อบต.) (3.000 กม.)	263,000 (อบต.) (3.000 กม.)	263,000 (อบต.) (3.000 กม.)	263,000 (อบต.) (3.000 กม.)	263,000 (อบต.) (3.000 กม.)	ร้อยละ 70 ของ ประชาชนมี เส้นทาง คมนาคม ที่สะดวก	ประชาชนมี เส้นทางการ คมนาคม ที่สะดวก	กองช่าง
37	ซ่อมแซมถนนหินคลุกส่วนที่ชำรุดเสียหาย พร้อมเกลี่ยแต่ง หมู่ที่ 2 เริ่มต้นจากบ้านนางสาวสุนันท์ คนผิวเกลี้ยง ถึงบริเวณไร่นายสุรชัย จินดารัตน์	เพื่อให้ประชาชนมีเส้นทางการคมนาคมที่สะดวก	ระยะทาง 150 เมตร กว้าง 3.00 เมตร	13,000 (อบต.) (150 เมตร)	13,000 (อบต.) (150 เมตร)	13,000 (อบต.) (150 เมตร)	13,000 (อบต.) (150 เมตร)	13,000 (อบต.) (150 เมตร)	ร้อยละ 70 ของ ประชาชนมี เส้นทาง คมนาคม ที่สะดวก	ประชาชนมี เส้นทางการ คมนาคม ที่สะดวก	กองช่าง
38	ซ่อมแซมถนนหินคลุกส่วนที่ชำรุดเสียหาย พร้อมเกลี่ยแต่ง หมู่ที่ 2 เริ่มต้นจากถนนลาดยางบริเวณไร่นายสมศักดิ์ เหลืองวิไล ถึงบริเวณไร่นายสมชุน เหลืองรุ่งทรัพย์	เพื่อให้ประชาชนมีเส้นทางการคมนาคมที่สะดวก	ระยะทาง 2.800 กม. กว้าง 3.00 เมตร	245,500 (อบต.) (2.800 กม.)	245,500 (อบต.) (2.800 กม.)	245,500 (อบต.) (2.800 กม.)	245,500 (อบต.) (2.800 กม.)	245,500 (อบต.) (2.800 กม.)	ร้อยละ 70 ของ ประชาชนมี เส้นทาง คมนาคม ที่สะดวก	ประชาชนมี เส้นทางการ คมนาคม ที่สะดวก	กองช่าง

**รายละเอียดโครงการพัฒนา
แผนพัฒนาท้องถิ่น (พ.ศ.2566 - 2570)
องค์การบริหารส่วนตำบลทุ่งคอก**

ที่	โครงการ	วัตถุประสงค์	เป้าหมาย (ผลผลิตของ โครงการ)	งบประมาณ					ตัวชี้วัด (KPI)	ผลที่คาดว่าจะ ได้รับ	หน่วยงาน รับผิดชอบ หลัก
				2566 (บาท)	2567 (บาท)	2568 (บาท)	2569 (บาท)	2570 (บาท)			
39	ซ่อมแซมถนนหินคลุกส่วนที่ชำรุดเสียหาย พร้อมเกลี่ยแต่ง หมู่ที่ 2 เริ่มต้นจากทางแยกบ้านนายธนากร ปิติปฏิมารัตน์ ถึงบริเวณไร่นายจุ่น แซ่ลี	เพื่อให้ประชาชนมีเส้นทางการคมนาคมที่สะดวก	ระยะทาง 600 เมตร กว้าง 3.00 เมตร	52,600 (อบต.) (600 เมตร)	52,600 (อบต.) (600 เมตร)	52,600 (อบต.) (600 เมตร)	52,600 (อบต.) (600 เมตร)	52,600 (อบต.) (600 เมตร)	ร้อยละ 70 ของประชาชนมีเส้นทางคมนาคมที่สะดวก	ประชาชนมีเส้นทางการคมนาคมที่สะดวก	กองช่าง
40	ซ่อมแซมถนนหินคลุกส่วนที่ชำรุดเสียหาย พร้อมเกลี่ยแต่ง หมู่ที่ 2 เริ่มต้นจากทางแยกถนนลาดยางสายหนองวัลย์เปี้ยง-ทับกระดานถึงบริเวณบ้านนายเปี้ยง คนใจดี	เพื่อให้ประชาชนมีเส้นทางการคมนาคมที่สะดวก	ระยะทาง 1.100 กม. กว้าง 3.00 เมตร	96,000 (อบต.) (1.100 กม.)	96,000 (อบต.) (1.100 กม.)	96,000 (อบต.) (1.100 กม.)	96,000 (อบต.) (1.100 กม.)	96,000 (อบต.) (1.100 กม.)	ร้อยละ 70 ของประชาชนมีเส้นทางคมนาคมที่สะดวก	ประชาชนมีเส้นทางการคมนาคมที่สะดวก	กองช่าง
41	ซ่อมแซมถนนหินคลุกส่วนที่ชำรุดเสียหาย พร้อมเกลี่ยแต่ง หมู่ที่ 2 เริ่มต้นจากทางแยกถนนลาดยางสายเทพพิทักษ์-ป่ายเขต บริเวณไร่นายสมชาย จินดารัตน์ ถึงคลองส่งน้ำไร่นายเสริม วิหคโต	เพื่อให้ประชาชนมีเส้นทางการคมนาคมที่สะดวก	ระยะทาง 1.300 กม. กว้าง 3.00 เมตร	113,900 (อบต.) (1.300 กม.)	113,900 (อบต.) (1.300 กม.)	113,900 (อบต.) (1.300 กม.)	113,900 (อบต.) (1.300 กม.)	113,900 (อบต.) (1.300 กม.)	ร้อยละ 70 ของประชาชนมีเส้นทางคมนาคมที่สะดวก	ประชาชนมีเส้นทางการคมนาคมที่สะดวก	กองช่าง

รายละเอียดโครงการพัฒนา
แผนพัฒนาท้องถิ่น (พ.ศ.2566 - 2570)
องค์การบริหารส่วนตำบลทุ่งคอก

ที่	โครงการ	วัตถุประสงค์	เป้าหมาย (ผลผลิตของ โครงการ)	งบประมาณ					ตัวชี้วัด (KPI)	ผลที่คาดว่าจะ ได้รับ	หน่วยงาน รับผิดชอบ หลัก
				2566 (บาท)	2567 (บาท)	2568 (บาท)	2569 (บาท)	2570 (บาท)			
42	ซ่อมแซมถนนหินคลุกส่วนที่ชำรุดเสียหาย พร้อมเกลี่ยแต่ง หมู่ที่ 2 เริ่มต้นจากบริเวณบ้านนางอุบล รื่นบุตร ถึงบริเวณบ้านนายบุญมี ปันทอง	เพื่อให้ประชาชนมีเส้นทางการคมนาคมที่สะดวก	ระยะทาง 300 เมตร กว้าง 3.00 เมตร	26,000 (อบต.) (300 เมตร)	26,000 (อบต.) (300 เมตร)	26,000 (อบต.) (300 เมตร)	26,000 (อบต.) (300 เมตร)	26,000 (อบต.) (300 เมตร)	ร้อยละ 70 ของประชาชนมีเส้นทางการคมนาคมที่สะดวก	ประชาชนมีเส้นทางการคมนาคมที่สะดวก	กองช่าง
43	ซ่อมแซมถนนหินคลุกส่วนที่ชำรุดเสียหาย พร้อมเกลี่ยแต่ง หมู่ที่ 2 เริ่มต้นจากทางแยกไร่นายสมชาย จินดารัตน์ ถึงบริเวณบ้านนายสมเดช สีโพ	เพื่อให้ประชาชนมีเส้นทางการคมนาคมที่สะดวก	ระยะทาง 300 เมตร กว้าง 3.00 เมตร	26,000 (อบต.) (300 เมตร)	26,000 (อบต.) (300 เมตร)	26,000 (อบต.) (300 เมตร)	26,000 (อบต.) (300 เมตร)	26,000 (อบต.) (300 เมตร)	ร้อยละ 70 ของประชาชนมีเส้นทางการคมนาคมที่สะดวก	ประชาชนมีเส้นทางการคมนาคมที่สะดวก	กองช่าง
44	ซ่อมแซมถนนหินคลุกส่วนที่ชำรุดเสียหาย พร้อมเกลี่ยแต่ง หมู่ที่ 2 เริ่มต้นจากทางแยกถนนหินคลุก บริเวณไร่ผู้ใหญ่ทองเพียร ใจซื่อ ถึงคลองส่งน้ำ 2ข-8ข-2ข	เพื่อให้ประชาชนมีเส้นทางการคมนาคมที่สะดวก	ระยะทาง 300 เมตร กว้าง 3.00 เมตร	26,000 (อบต.) (300 เมตร)	26,000 (อบต.) (300 เมตร)	26,000 (อบต.) (300 เมตร)	26,000 (อบต.) (300 เมตร)	26,000 (อบต.) (300 เมตร)	ร้อยละ 70 ของประชาชนมีเส้นทางการคมนาคมที่สะดวก	ประชาชนมีเส้นทางการคมนาคมที่สะดวก	กองช่าง

**รายละเอียดโครงการพัฒนา
แผนพัฒนาท้องถิ่น (พ.ศ.2566 - 2570)
องค์การบริหารส่วนตำบลทุ่งคอก**

ที่	โครงการ	วัตถุประสงค์	เป้าหมาย (ผลผลิตของ โครงการ)	งบประมาณ					ตัวชี้วัด (KPI)	ผลที่คาดว่าจะ ได้รับ	หน่วยงาน รับผิดชอบ หลัก
				2566 (บาท)	2567 (บาท)	2568 (บาท)	2569 (บาท)	2570 (บาท)			
45	ซ่อมแซมถนนหินคลุกส่วนที่ชำรุดเสียหาย พร้อมเกลี่ยแต่ง หมู่ที่ 2 เริ่มต้นจากถนนลาดยางสายเทพพิทักษ์-ป่าเขต บริเวณไร่นางชมผิวเกลี้ยง ถึงถนนคอนกรีตเขตติดต่อก หมู่ 3 บริเวณไร่นายประเสริฐ รัตนบุตร	เพื่อให้ประชาชนมีเส้นทางคมนาคมที่สะดวก	ระยะทาง 2.500 กม. กว้าง 3.00 เมตร	219,000 (อบต.) (2.500 กม.)	219,000 (อบต.) (2.500 กม.)	219,000 (อบต.) (2.500 กม.)	219,000 (อบต.) (2.500 กม.)	219,000 (อบต.) (2.500 กม.)	ร้อยละ 70 ของประชาชนมีเส้นทางคมนาคมที่สะดวก	ประชาชนมีเส้นทางคมนาคมที่สะดวก	กองช่าง
46	ฝังท่อระบายน้ำข้ามทางเชื่อมหมู่ที่ 2 บริเวณจุดไร่นางมาลัยศรีทองแจ่ง ขนาดท่อ คสล. ϕ 60 ซม.	เพื่อเป็นทางระบายน้ำและป้องกันน้ำท่วม	จำนวน 8 ท่อน	12,000 (อบต.)	12,000 (อบต.)	12,000 (อบต.)	12,000 (อบต.)	12,000 (อบต.)	ร้อยละ 70 ของพื้นที่ในตำบล มีทางระบายน้ำเพื่อป้องกันน้ำท่วม	เป็นทางระบายน้ำและป้องกันน้ำท่วม	กองช่าง
47	ฝังท่อระบายน้ำข้ามทางเชื่อมหมู่ที่ 2 บริเวณจุดไร่นายสมนึกจงเพิ่มวัฒนผล ขนาดท่อ คสล. ϕ 60 ซม.	เพื่อเป็นทางระบายน้ำและป้องกันน้ำท่วม	จำนวน 8 ท่อน	12,000 (อบต.)	12,000 (อบต.)	12,000 (อบต.)	12,000 (อบต.)	12,000 (อบต.)	ร้อยละ 70 ของพื้นที่ในตำบล มีทางระบายน้ำเพื่อป้องกันน้ำท่วม	เป็นทางระบายน้ำและป้องกันน้ำท่วม	กองช่าง

รายละเอียดโครงการพัฒนา
แผนพัฒนาท้องถิ่น (พ.ศ.2566 - 2570)
องค์การบริหารส่วนตำบลทุ่งคอก

ที่	โครงการ	วัตถุประสงค์	เป้าหมาย (ผลผลิตของ โครงการ)	งบประมาณ					ตัวชี้วัด (KPI)	ผลที่คาดว่าจะ ได้รับ	หน่วยงาน รับผิดชอบ หลัก
				2566 (บาท)	2567 (บาท)	2568 (บาท)	2569 (บาท)	2570 (บาท)			
48	ก่อสร้างถนนคอนกรีตเสริมเหล็ก หมู่ที่ 3 เริ่มต้นจากถนน คสล. เดิม ถึงบริเวณบ้านนางลัดดา แสงศิริ	เพื่อให้ประชาชนมี เส้นทางการคมนาคม ที่สะดวก	ระยะทาง 800 เมตร กว้าง 4.00 เมตร	480,000 (อบต.) (200 เมตร)	480,000 (อบต.) (200 เมตร)	480,000 (อบต.) (200 เมตร)	480,000 (อบต.) (200 เมตร)	-	ร้อยละ 70 ของ ประชาชนมี เส้นทาง คมนาคม ที่สะดวก	ประชาชนมี เส้นทางการ คมนาคม ที่สะดวก	กองช่าง
49	ก่อสร้างถนนคอนกรีตเสริมเหล็ก หมู่ที่ 3 เริ่มต้นจากถนนลาดยาง สายหนองชัน-ปากคอก ถึง บริเวณบ้านนายพยงค์ ล้ำเลิศ	เพื่อให้ประชาชนมี เส้นทางการคมนาคม ที่สะดวก	ระยะทาง 300 เมตร กว้าง 4.00 เมตร	240,000 (อบต.) (100 เมตร)	240,000 (อบต.) (100 เมตร)	240,000 (อบต.) (100 เมตร)	-	-	ร้อยละ 70 ของ ประชาชนมี เส้นทาง คมนาคม ที่สะดวก	ประชาชนมี เส้นทางการ คมนาคม ที่สะดวก	กองช่าง
50	ก่อสร้างถนนคอนกรีตเสริมเหล็ก หมู่ที่ 3 จากถนนลาดยางสาย หนองชัน-ปากคอก จุดเริ่มบ้าน นายจุง แซ่อึ้ง ถึงทางหลวง หมายเลข 321 สพ.-นฐ. จุดบึง ปตท.	เพื่อให้ประชาชนมี เส้นทางการคมนาคม ที่สะดวก	ระยะทาง 750 เมตร กว้าง 5.00 เมตร	450,000 (อบต.) (150 เมตร)	450,000 (อบต.) (150 เมตร)	450,000 (อบต.) (150 เมตร)	450,000 (อบต.) (150 เมตร)	450,000 (อบต.) (150 เมตร)	ร้อยละ 70 ของ ประชาชนมี เส้นทาง คมนาคม ที่สะดวก	ประชาชนมี เส้นทางการ คมนาคม ที่สะดวก	กองช่าง

รายละเอียดโครงการพัฒนา
แผนพัฒนาท้องถิ่น (พ.ศ.2566 - 2570)
องค์การบริหารส่วนตำบลทุ่งคอก

ที่	โครงการ	วัตถุประสงค์	เป้าหมาย (ผลผลิตของ โครงการ)	งบประมาณ					ตัวชี้วัด (KPI)	ผลที่คาดว่าจะ ได้รับ	หน่วยงาน รับผิดชอบ หลัก
				2566 (บาท)	2567 (บาท)	2568 (บาท)	2569 (บาท)	2570 (บาท)			
51	ซ่อมแซมถนนหินคลุกส่วนที่ชำรุดเสียหาย พร้อมเกลี่ยแต่ง หมู่ที่ 3 เริ่มต้นจากคันคลองระบายน้ำ ถึง บริเวณบ้านนางกัญญา ทองเชื้อ	เพื่อให้ประชาชนมีเส้นทางคมนาคมที่สะดวก	ระยะทาง 900 เมตร กว้าง 3.00 เมตร	78,900 (อบต.) (900 เมตร)	78,900 (อบต.) (900 เมตร)	78,900 (อบต.) (900 เมตร)	78,900 (อบต.) (900 เมตร)	78,900 (อบต.) (900 เมตร)	ร้อยละ 70 ของประชาชนมีเส้นทางคมนาคมที่สะดวก	ประชาชนมีเส้นทางคมนาคมที่สะดวก	กองช่าง
52	ซ่อมแซมถนนหินคลุกส่วนที่ชำรุดเสียหาย พร้อมเกลี่ยแต่ง หมู่ที่ 3 เริ่มต้นจากทางแยกถนนสายบางลี่-หนองวัลย์เปรียง ถึง บริเวณบ้านนางพร้อม สมบูรณ์ดี	เพื่อให้ประชาชนมีเส้นทางคมนาคมที่สะดวก	ระยะทาง 150 เมตร กว้าง 3.00 เมตร	13,000 (อบต.) (150 เมตร)	13,000 (อบต.) (150 เมตร)	13,000 (อบต.) (150 เมตร)	13,000 (อบต.) (150 เมตร)	13,000 (อบต.) (150 เมตร)	ร้อยละ 70 ของประชาชนมีเส้นทางคมนาคมที่สะดวก	ประชาชนมีเส้นทางคมนาคมที่สะดวก	กองช่าง
53	ซ่อมแซมถนนหินคลุกส่วนที่ชำรุดเสียหาย พร้อมเกลี่ยแต่ง หมู่ที่ 3 เริ่มต้นจากถนนลาดยางสายปากคอก-หนองชัน ถึงทางแยกถนนทางหลวง 321 (มาลัยแมน) บริเวณบึงน้ำมัน ปตท.	เพื่อให้ประชาชนมีเส้นทางคมนาคมที่สะดวก	ระยะทาง 1.200 กม. กว้าง 3.00 เมตร	105,000 (อบต.) (1.200 กม.)	105,000 (อบต.) (1.200 กม.)	105,000 (อบต.) (1.200 กม.)	105,000 (อบต.) (1.200 กม.)	105,000 (อบต.) (1.200 กม.)	ร้อยละ 70 ของประชาชนมีเส้นทางคมนาคมที่สะดวก	ประชาชนมีเส้นทางคมนาคมที่สะดวก	กองช่าง

รายละเอียดโครงการพัฒนา
แผนพัฒนาท้องถิ่น (พ.ศ.2566 - 2570)
องค์การบริหารส่วนตำบลทุ่งคอก

ที่	โครงการ	วัตถุประสงค์	เป้าหมาย (ผลผลิตของ โครงการ)	งบประมาณ					ตัวชี้วัด (KPI)	ผลที่คาดว่าจะ ได้รับ	หน่วยงาน รับผิดชอบ หลัก
				2566 (บาท)	2567 (บาท)	2568 (บาท)	2569 (บาท)	2570 (บาท)			
54	ซ่อมแซมถนนหินคลุกส่วนที่ชำรุดเสียหาย พร้อมเกลี่ยแต่ง หมู่ที่ 3 เริ่มต้นจากทางแยกถนนลาดยางสายปากคอก-หนองชัน บริเวณไร่นายเห็น จงเพิ่มวิถึฒนผล ถึงทางแยกคลองส่งน้ำ 8ช-2ช	เพื่อให้ประชาชนมีเส้นทางคมนาคมที่สะดวก	ระยะทาง 250 เมตร กว้าง 3.00 เมตร	21,900 (อบต.) (250 เมตร)	21,900 (อบต.) (250 เมตร)	21,900 (อบต.) (250 เมตร)	21,900 (อบต.) (250 เมตร)	21,900 (อบต.) (250 เมตร)	ร้อยละ 70 ของ ประชาชนมี เส้นทาง คมนาคม ที่สะดวก	ประชาชนมี เส้นทาง คมนาคม ที่สะดวก	กองช่าง
55	ซ่อมแซมถนนหินคลุกส่วนที่ชำรุดเสียหาย พร้อมเกลี่ยแต่ง หมู่ที่ 3 เริ่มต้นจากทางหลวงหมายเลข 321 สายมาลัยแมน ถึงฟาร์มเปิดนางนิตยา	เพื่อให้ประชาชนมีเส้นทางคมนาคมที่สะดวก	ระยะทาง 300 เมตร กว้าง 3.00 เมตร	26,000 (อบต.) (300 เมตร)	26,000 (อบต.) (300 เมตร)	26,000 (อบต.) (300 เมตร)	26,000 (อบต.) (300 เมตร)	26,000 (อบต.) (300 เมตร)	ร้อยละ 70 ของ ประชาชนมี เส้นทาง คมนาคม ที่สะดวก	ประชาชนมี เส้นทาง คมนาคม ที่สะดวก	กองช่าง
56	ซ่อมแซมถนนหินคลุกส่วนที่ชำรุดเสียหาย พร้อมเกลี่ยแต่ง หมู่ที่ 3 จากทางหลวงหมายเลข 3387 สายหนองวัลย์เปีรียง-ทับกระดานจุดเริ่มบ้านนางเจ้าฟ้า แซ่อึ้ง ถึงถนนคอนกรีตบริเวณโรงเรียนบ้านหนองวัลย์เปีรียง	เพื่อให้ประชาชนมีเส้นทางคมนาคมที่สะดวก	ระยะทาง 200 เมตร กว้าง 3.00 เมตร	17,500 (อบต.) (200 เมตร)	17,500 (อบต.) (200 เมตร)	17,500 (อบต.) (200 เมตร)	17,500 (อบต.) (200 เมตร)	17,500 (อบต.) (200 เมตร)	ร้อยละ 70 ของ ประชาชนมี เส้นทาง คมนาคม ที่สะดวก	ประชาชนมี เส้นทาง คมนาคม ที่สะดวก	กองช่าง

**รายละเอียดโครงการพัฒนา
แผนพัฒนาท้องถิ่น (พ.ศ.2566 - 2570)
องค์การบริหารส่วนตำบลทุ่งคอก**

ที่	โครงการ	วัตถุประสงค์	เป้าหมาย (ผลผลิตของ โครงการ)	งบประมาณ					ตัวชี้วัด (KPI)	ผลที่คาดว่าจะ ได้รับ	หน่วยงาน รับผิดชอบ หลัก
				2566 (บาท)	2567 (บาท)	2568 (บาท)	2569 (บาท)	2570 (บาท)			
57	ซ่อมแซมถนนหินคลุกส่วนที่ชำรุดเสียหาย พร้อมเกลี่ยแต่ง หมู่ที่ 3 จากเขตติดต่อ หมู่ที่ 2 บริเวณบ้านนางอุบล รั้วบุตร ถึงทางหลวงหมายเลข 321 บริเวณบ้านนายคมวิรัช กำลังสี่สหพัฒน์	เพื่อให้ประชาชนมีเส้นทางการคมนาคมที่สะดวก	ระยะทาง 1.000 กม. กว้าง 3.00 เมตร	87,600 (อบต.) (1.000 กม.)	87,600 (อบต.) (1.000 กม.)	87,600 (อบต.) (1.000 กม.)	87,600 (อบต.) (1.000 กม.)	87,600 (อบต.) (1.000 กม.)	ร้อยละ 70 ของประชาชนมีเส้นทางการคมนาคมที่สะดวก	ประชาชนมีเส้นทางการคมนาคมที่สะดวก	กองช่าง
58	ก่อสร้างถนนคอนกรีตเสริมเหล็ก หมู่ที่ 4 จุดเริ่มต้นจากถนนลาดยางสายหนองซัน-ปากคอก จุดเริ่มไรร้านายสนองใจเอื้อย ถึงถนนลาดยางบริเวณบ้านนายอาทร จินดารัตน์	เพื่อให้ประชาชนมีเส้นทางการคมนาคมที่สะดวก	ระยะทาง 125 เมตร กว้าง 4.00 เมตร	300,000 (อบต.) (125 เมตร)	-	-	-	-	ร้อยละ 70 ของประชาชนมีเส้นทางการคมนาคมที่สะดวก	ประชาชนมีเส้นทางการคมนาคมที่สะดวก	กองช่าง
59	ก่อสร้างถนนคอนกรีตเสริมเหล็ก หมู่ที่ 4 เริ่มต้นจากบริเวณบ้านนางเล็ก ผิวเผือก ถึงบริเวณถนนลาดยาง 3356 (หลังขนส่ง)	เพื่อให้ประชาชนมีเส้นทางการคมนาคมที่สะดวก	ระยะทาง 100 เมตร กว้าง 4.00 เมตร	240,000 (อบต.) (100 เมตร)	-	-	-	-	ร้อยละ 70 ของประชาชนมีเส้นทางการคมนาคมที่สะดวก	ประชาชนมีเส้นทางการคมนาคมที่สะดวก	กองช่าง

รายละเอียดโครงการพัฒนา
แผนพัฒนาท้องถิ่น (พ.ศ.2566 - 2570)
องค์การบริหารส่วนตำบลทุ่งคอก

ที่	โครงการ	วัตถุประสงค์	เป้าหมาย (ผลผลิตของ โครงการ)	งบประมาณ					ตัวชี้วัด (KPI)	ผลที่คาดว่าจะ ได้รับ	หน่วยงาน รับผิดชอบ หลัก
				2566 (บาท)	2567 (บาท)	2568 (บาท)	2569 (บาท)	2570 (บาท)			
60	ซ่อมแซมถนนหินคลุกส่วนที่ชำรุดเสียหาย พร้อมเกลี่ยแต่ง หมู่ที่ 4 เริ่มต้นจากบริเวณถนนลาดยาง อบจ. สายปากคอก-หนองชัน ถึงถนนคอนกรีตเทศบาลตำบลทุ่งคอก (ซอยลิเก)	เพื่อให้ประชาชนมีเส้นทางการคมนาคมที่สะดวก	ระยะทาง 650 เมตร กว้าง 3.00 เมตร	57,000 (อบต.) (650 เมตร)	57,000 (อบต.) (650 เมตร)	57,000 (อบต.) (650 เมตร)	57,000 (อบต.) (650 เมตร)	57,000 (อบต.) (650 เมตร)	ร้อยละ 70 ของประชาชนมีเส้นทางการคมนาคมที่สะดวก	ประชาชนมีเส้นทางการคมนาคมที่สะดวก	กองช่าง
61	ซ่อมแซมถนนหินคลุกส่วนที่ชำรุดเสียหาย พร้อมเกลี่ยแต่ง หมู่ที่ 4 เริ่มต้นจากบริเวณไร่นายพยนต์ สุขแสง ถึงถนนลาดยางสายทุ่งคอก-หนองชัน	เพื่อให้ประชาชนมีเส้นทางการคมนาคมที่สะดวก	ระยะทาง 2.800 กม. กว้าง 3.00 เมตร	245,000 (อบต.) (2.800 กม.)	245,000 (อบต.) (2.800 กม.)	245,000 (อบต.) (2.800 กม.)	245,000 (อบต.) (2.800 กม.)	245,000 (อบต.) (2.800 กม.)	ร้อยละ 70 ของประชาชนมีเส้นทางการคมนาคมที่สะดวก	ประชาชนมีเส้นทางการคมนาคมที่สะดวก	กองช่าง
62	ซ่อมแซมถนนหินคลุกส่วนที่ชำรุดเสียหาย พร้อมเกลี่ยแต่ง หมู่ที่ 4 เริ่มต้นจากบริเวณไร่นายพรศักดิ์ ว่องวิฒนกุล ถึงบริเวณคลองส่งน้ำ	เพื่อให้ประชาชนมีเส้นทางการคมนาคมที่สะดวก	ระยะทาง 250 เมตร กว้าง 3.00 เมตร	21,700 (อบต.) (250 เมตร)	21,700 (อบต.) (250 เมตร)	21,700 (อบต.) (250 เมตร)	21,700 (อบต.) (250 เมตร)	21,700 (อบต.) (250 เมตร)	ร้อยละ 70 ของประชาชนมีเส้นทางการคมนาคมที่สะดวก	ประชาชนมีเส้นทางการคมนาคมที่สะดวก	กองช่าง

รายละเอียดโครงการพัฒนา
แผนพัฒนาท้องถิ่น (พ.ศ.2566 - 2570)
องค์การบริหารส่วนตำบลทุ่งคอก

ที่	โครงการ	วัตถุประสงค์	เป้าหมาย (ผลผลิตของ โครงการ)	งบประมาณ					ตัวชี้วัด (KPI)	ผลที่คาดว่าจะ ได้รับ	หน่วยงาน รับผิดชอบ หลัก
				2566 (บาท)	2567 (บาท)	2568 (บาท)	2569 (บาท)	2570 (บาท)			
63	ซ่อมแซมถนนหินคลุกส่วนที่ชำรุดเสียหาย พร้อมเกลี่ยแต่ง หมู่ที่ 4 เริ่มต้นจากบริเวณถนนลาดยางสายปากคอก-หนองชัน ถึงบริเวณไร่ นายเชื้อน บุญมาก	เพื่อให้ประชาชนมีเส้นทางการคมนาคมที่สะดวก	ระยะทาง 200 เมตร กว้าง 2.50 เมตร	14,600 (อบต.) (200 เมตร)	14,600 (อบต.) (200 เมตร)	14,600 (อบต.) (200 เมตร)	14,600 (อบต.) (200 เมตร)	14,600 (อบต.) (200 เมตร)	ร้อยละ 70 ของประชาชนมีเส้นทางการคมนาคมที่สะดวก	ประชาชนมีเส้นทางการคมนาคมที่สะดวก	กองช่าง
64	ซ่อมแซมถนนหินคลุกส่วนที่ชำรุดเสียหาย พร้อมเกลี่ยแต่ง หมู่ที่ 4 เริ่มต้นจากบริเวณบ้านนายชิด แซ่จ้ง ถึงบริเวณบ้านนายชั้น เสี่ยงสมใจ	เพื่อให้ประชาชนมีเส้นทางการคมนาคมที่สะดวก	ระยะทาง 500 เมตร กว้าง 3.00 เมตร	43,800 (อบต.) (500 เมตร)	43,800 (อบต.) (500 เมตร)	43,800 (อบต.) (500 เมตร)	43,800 (อบต.) (500 เมตร)	43,800 (อบต.) (500 เมตร)	ร้อยละ 70 ของประชาชนมีเส้นทางการคมนาคมที่สะดวก	ประชาชนมีเส้นทางการคมนาคมที่สะดวก	กองช่าง
65	ซ่อมแซมถนนหินคลุก พร้อมเกลี่ยแต่ง หมู่ที่ 4 เริ่มต้นจากบริเวณไร่ นาย ประสงค์ พวงวรินทร์ ถึงบริเวณไร่ นายสุพจน์ สำเนียงหวาน	เพื่อให้ประชาชนมีเส้นทางการคมนาคมที่สะดวก	ระยะทาง 200 เมตร กว้าง 3.00 เมตร	17,500 (อบต.) (200 เมตร)	17,500 (อบต.) (200 เมตร)	17,500 (อบต.) (200 เมตร)	17,500 (อบต.) (200 เมตร)	17,500 (อบต.) (200 เมตร)	ร้อยละ 70 ของประชาชนมีเส้นทางการคมนาคมที่สะดวก	ประชาชนมีเส้นทางการคมนาคมที่สะดวก	กองช่าง

รายละเอียดโครงการพัฒนา
แผนพัฒนาท้องถิ่น (พ.ศ.2566 - 2570)
องค์การบริหารส่วนตำบลทุ่งคอก

ที่	โครงการ	วัตถุประสงค์	เป้าหมาย (ผลผลิตของ โครงการ)	งบประมาณ					ตัวชี้วัด (KPI)	ผลที่คาดว่าจะ ได้รับ	หน่วยงาน รับผิดชอบ หลัก
				2566 (บาท)	2567 (บาท)	2568 (บาท)	2569 (บาท)	2570 (บาท)			
66	ซ่อมแซมถนนหินคลุกส่วนที่ชำรุดเสียหาย พร้อมเกลี่ยแต่ง หมู่ที่ 4 จุดเริ่มต้นบริเวณถนนสายหนองวัลย์เปரியง-ทับกระดาน ถึงบริเวณไร่นายเซย ปัญญามาก ไพบูลย์ เลียบคลองระบายน้ำ 2ช-8ช (ฝั่งขวา)	เพื่อให้ประชาชนมีเส้นทางคมนาคมที่สะดวก	ระยะทาง 1.600 กม. กว้าง 3.00 เมตร	140,000 (อบต.) (1.600 กม.)	140,000 (อบต.) (1.600 กม.)	140,000 (อบต.) (1.600 กม.)	140,000 (อบต.) (1.600 กม.)	140,000 (อบต.) (1.600 กม.)	ร้อยละ 70 ของประชาชนมีเส้นทางคมนาคมที่สะดวก	ประชาชนมีเส้นทางคมนาคมที่สะดวก	กองช่าง
67	ซ่อมแซมถนนหินคลุกส่วนที่ชำรุดเสียหาย พร้อมเกลี่ยแต่ง หมู่ที่ 4 เริ่มต้นจากศาลากลางหมู่บ้าน ถึงบริเวณไร่นายละเอียด ใจเอื้อย	เพื่อให้ประชาชนมีเส้นทางคมนาคมที่สะดวก	ระยะทาง 350 เมตร กว้าง 3.00 เมตร	30,600 (อบต.) (350 เมตร)	30,600 (อบต.) (350 เมตร)	30,600 (อบต.) (350 เมตร)	30,600 (อบต.) (350 เมตร)	30,600 (อบต.) (350 เมตร)	ร้อยละ 70 ของประชาชนมีเส้นทางคมนาคมที่สะดวก	ประชาชนมีเส้นทางคมนาคมที่สะดวก	กองช่าง
68	ซ่อมแซมถนนหินคลุกส่วนที่ชำรุดเสียหาย พร้อมเกลี่ยแต่ง หมู่ที่ 4 เริ่มต้นจากไร่นายสมหวัง ใจเอื้อย ถึงไร่นายมงคล วิเชียรโพธิ์	เพื่อให้ประชาชนมีเส้นทางคมนาคมที่สะดวก	ระยะทาง 500 เมตร กว้าง 3.00 เมตร	43,800 (อบต.) (500 เมตร)	43,800 (อบต.) (500 เมตร)	43,800 (อบต.) (500 เมตร)	43,800 (อบต.) (500 เมตร)	43,800 (อบต.) (500 เมตร)	ร้อยละ 70 ของประชาชนมีเส้นทางคมนาคมที่สะดวก	ประชาชนมีเส้นทางคมนาคมที่สะดวก	กองช่าง

รายละเอียดโครงการพัฒนา
แผนพัฒนาท้องถิ่น (พ.ศ.2566 - 2570)
องค์การบริหารส่วนตำบลทุ่งคอก

ที่	โครงการ	วัตถุประสงค์	เป้าหมาย (ผลผลิตของ โครงการ)	งบประมาณ					ตัวชี้วัด (KPI)	ผลที่คาดว่าจะ ได้รับ	หน่วยงาน รับผิดชอบ หลัก
				2566 (บาท)	2567 (บาท)	2568 (บาท)	2569 (บาท)	2570 (บาท)			
69	ซ่อมแซมถนนหินคลุกส่วนที่ชำรุดเสียหาย พร้อมเกลี่ยแต่ง หมู่ที่ 4 เริ่มต้นจากถนนกลางหมู่บ้านถึงบริเวณบ้านนางหยัด เกลี้ยงกลม	เพื่อให้ประชาชนมีเส้นทางการคมนาคมที่สะดวก	ระยะทาง 370 เมตร กว้าง 3.00 เมตร	32,000 (อบต.) (370 เมตร)	32,000 (อบต.) (370 เมตร)	32,000 (อบต.) (370 เมตร)	32,000 (อบต.) (370 เมตร)	32,000 (อบต.) (370 เมตร)	ร้อยละ 70 ของ ประชาชนมี เส้นทาง คมนาคม ที่สะดวก	ประชาชนมี เส้นทางการ คมนาคม ที่สะดวก	กองช่าง
70	ก่อสร้างถนนคอนกรีตเสริมเหล็ก หมู่ที่ 5 เริ่มต้นจากถนน คสล. เดิม บริเวณบ้านนายสง่า คล้ายมะลิ ถึงบริเวณบ้านนายสุรศักดิ์ ต้นตึงพังคังค	เพื่อให้ประชาชนมีเส้นทางการคมนาคมที่สะดวก	ระยะทาง 450 เมตร กว้าง 4.00 เมตร	480,000 (อบต.) (200 เมตร)	480,000 (อบต.) (200 เมตร)	120,000 (อบต.) (150 เมตร)	-	-	ร้อยละ 70 ของ ประชาชนมี เส้นทาง คมนาคม ที่สะดวก	ประชาชนมี เส้นทางการ คมนาคม ที่สะดวก	กองช่าง
71	ก่อสร้างถนนคอนกรีตเสริมเหล็ก หมู่ที่ 5 เริ่มต้นจากทางแยกถนนทางหลวง 3356 ถึงบริเวณสะพาน คสล. ถนนลาดยางสายหนองหมัน-ทับเสนารักษ์	เพื่อให้ประชาชนมีเส้นทางการคมนาคมที่สะดวก	ระยะทาง 120 เมตร กว้าง 6.00 เมตร	432,000 (อบต.) (120 เมตร)	-	-	-	-	ร้อยละ 70 ของ ประชาชนมี เส้นทาง คมนาคม ที่สะดวก	ประชาชนมี เส้นทางการ คมนาคม ที่สะดวก	กองช่าง

**รายละเอียดโครงการพัฒนา
แผนพัฒนาท้องถิ่น (พ.ศ.2566 - 2570)
องค์การบริหารส่วนตำบลทุ่งคอก**

ที่	โครงการ	วัตถุประสงค์	เป้าหมาย (ผลผลิตของ โครงการ)	งบประมาณ					ตัวชี้วัด (KPI)	ผลที่คาดว่าจะ ได้รับ	หน่วยงาน รับผิดชอบ หลัก
				2566 (บาท)	2567 (บาท)	2568 (บาท)	2569 (บาท)	2570 (บาท)			
72	เสริมผิวจราจรแอสฟัลต์ติกคอนกรีต หมู่ที่ 5 เริ่มต้นจากถนน 3356 สายทุ่งคอก-คอนตาเพชร ถึงถนนลาดยางสายหนองหมัน-ทับเสนารักษ์	เพื่อให้ประชาชนมีเส้นทางการคมนาคมที่สะดวก	ระยะทาง 600 เมตร กว้าง 4.00 เมตร	456,000 (อบต.) (300 เมตร)	456,000 (อบต.) (300 เมตร)	-	-	-	ร้อยละ 70 ของประชาชนมีเส้นทางการคมนาคมที่สะดวก	ประชาชนมีเส้นทางการคมนาคมที่สะดวก	กองช่าง
73	ซ่อมแซมถนนหินคลุกส่วนที่ชำรุดเสียหาย พร้อมเกลี่ยแต่ง หมู่ที่ 5 เริ่มต้นจากบริเวณบ้านนายใบ คำมา ถึงบริเวณไร่ นายสุชิน กิจอารีย์วรรณ	เพื่อให้ประชาชนมีเส้นทางการคมนาคมที่สะดวก	ระยะทาง 600 เมตร กว้าง 3.00 เมตร	52,600 (อบต.) (600 เมตร)	52,600 (อบต.) (600 เมตร)	52,600 (อบต.) (600 เมตร)	52,600 (อบต.) (600 เมตร)	52,600 (อบต.) (600 เมตร)	ร้อยละ 70 ของประชาชนมีเส้นทางการคมนาคมที่สะดวก	ประชาชนมีเส้นทางการคมนาคมที่สะดวก	กองช่าง
74	ซ่อมแซมถนนหินคลุกส่วนที่ชำรุดเสียหาย พร้อมเกลี่ยแต่ง หมู่ที่ 5 เริ่มต้นจากบริเวณไร่ นายระเบียบ แจ็งดอนไพร ถึงบริเวณบ้านนายประเทือง ไครเครือ	เพื่อให้ประชาชนมีเส้นทางการคมนาคมที่สะดวก	ระยะทาง 700 เมตร กว้าง 3.00 เมตร	61,000 (อบต.) (700 เมตร)	61,000 (อบต.) (700 เมตร)	61,000 (อบต.) (700 เมตร)	61,000 (อบต.) (700 เมตร)	61,000 (อบต.) (700 เมตร)	ร้อยละ 70 ของประชาชนมีเส้นทางการคมนาคมที่สะดวก	ประชาชนมีเส้นทางการคมนาคมที่สะดวก	กองช่าง

รายละเอียดโครงการพัฒนา
แผนพัฒนาท้องถิ่น (พ.ศ.2566 - 2570)
องค์การบริหารส่วนตำบลทุ่งคอก

ที่	โครงการ	วัตถุประสงค์	เป้าหมาย (ผลผลิตของ โครงการ)	งบประมาณ					ตัวชี้วัด (KPI)	ผลที่คาดว่าจะ ได้รับ	หน่วยงาน รับผิดชอบ หลัก
				2566 (บาท)	2567 (บาท)	2568 (บาท)	2569 (บาท)	2570 (บาท)			
75	ซ่อมแซมถนนหินคลุกส่วนที่ชำรุดเสียหาย พร้อมเกลี่ยแต่ง หมู่ที่ 5 เริ่มต้นจากบ้านนางสำเนียงใจเอื้อย ถึงบริเวณบ้านนายสุรศักดิ์ ตำบลพิงคัมมงคล	เพื่อให้ประชาชนมีเส้นทางการคมนาคมที่สะดวก	ระยะทาง 1.000 กม. กว้าง 3.00 เมตร	87,600 (อบต.) (1.000 กม.)	87,600 (อบต.) (1.000 กม.)	87,600 (อบต.) (1.000 กม.)	87,600 (อบต.) (1.000 กม.)	87,600 (อบต.) (1.000 กม.)	ร้อยละ 70 ของประชาชนมีเส้นทางการคมนาคมที่สะดวก	ประชาชนมีเส้นทางการคมนาคมที่สะดวก	กองช่าง
76	ซ่อมแซมถนนหินคลุกส่วนที่ชำรุดเสียหาย พร้อมเกลี่ยแต่ง หมู่ที่ 5 เริ่มต้นจากบริเวณบ้านนายสงวน แซ่ตัน ถึงบริเวณไร่ นายไสว ตำบลสิริกิจ	เพื่อให้ประชาชนมีเส้นทางการคมนาคมที่สะดวก	ระยะทาง 250 เมตร กว้าง 3.00 เมตร	21,900 (อบต.) (250 เมตร)	21,900 (อบต.) (250 เมตร)	21,900 (อบต.) (250 เมตร)	21,900 (อบต.) (250 เมตร)	21,900 (อบต.) (250 เมตร)	ร้อยละ 70 ของประชาชนมีเส้นทางการคมนาคมที่สะดวก	ประชาชนมีเส้นทางการคมนาคมที่สะดวก	กองช่าง
77	ติดตั้งสัญญาณไฟจราจร หมู่ที่ 5 บริเวณทางแยก คอสะพาน และจุดเสี่ยง พร้อมติดตั้งโซล่าเซลล์	เพื่อให้ประชาชนมีความปลอดภัยในการใช้เส้นทางคมนาคม	ทุกจุดเสี่ยง	200,000 (อบต.)	200,000 (อบต.)	200,000 (อบต.)	200,000 (อบต.)	200,000 (อบต.)	ร้อยละ 70 ของประชาชนมีเส้นทางการคมนาคมที่สะดวก	ประชาชนมีเส้นทางการคมนาคมที่สะดวก	กองช่าง

รายละเอียดโครงการพัฒนา
แผนพัฒนาท้องถิ่น (พ.ศ.2566 - 2570)
องค์การบริหารส่วนตำบลทุ่งคอก

ที่	โครงการ	วัตถุประสงค์	เป้าหมาย (ผลผลิตของ โครงการ)	งบประมาณ					ตัวชี้วัด (KPI)	ผลที่คาดว่าจะ ได้รับ	หน่วยงาน รับผิดชอบ หลัก
				2566 (บาท)	2567 (บาท)	2568 (บาท)	2569 (บาท)	2570 (บาท)			
78	ซ่อมแซมถนนหินคลุกส่วนที่ชำรุดเสียหาย พร้อมเกลี่ยแต่ง หมู่ที่ 5 เริ่มต้นจากถนนลาดยางสายทุ่งคอก-หนองกระทุ่ม บริเวณไร่นายธวัชชัย เจริญชัยไพบูลย์ ถึงเขตติดต่อ หมู่ 14 หลังโรงปุ๋ยมหาวงศ์	เพื่อให้ประชาชนมีเส้นทางคมนาคมที่สะดวก	ระยะทาง 550 เมตร กว้าง 3.00 เมตร	48,000 (อบต.) (550 เมตร)	48,000 (อบต.) (550 เมตร)	48,000 (อบต.) (550 เมตร)	48,000 (อบต.) (550 เมตร)	48,000 (อบต.) (550 เมตร)	ร้อยละ 70 ของประชาชนมีเส้นทางคมนาคมที่สะดวก	ประชาชนมีเส้นทางคมนาคมที่สะดวก	กองช่าง
79	ซ่อมแซมถนนหินคลุกส่วนที่ชำรุดเสียหาย พร้อมเกลี่ยแต่ง หมู่ที่ 5 เริ่มต้นจากถนนลาดยางสายทุ่งคอก-หนองกระทุ่ม ถึงทางแยกบ้านนายวรวิทย์ ชายสีอ่อน เลียบคลองส่งน้ำ (ฝั่งซ้าย)	เพื่อให้ประชาชนมีเส้นทางคมนาคมที่สะดวก	ระยะทาง 500 เมตร กว้าง 3.00 เมตร	43,800 (อบต.) (500 เมตร)	43,800 (อบต.) (500 เมตร)	43,800 (อบต.) (500 เมตร)	43,800 (อบต.) (500 เมตร)	43,800 (อบต.) (500 เมตร)	ร้อยละ 70 ของประชาชนมีเส้นทางคมนาคมที่สะดวก	ประชาชนมีเส้นทางคมนาคมที่สะดวก	กองช่าง
80	ซ่อมแซมถนนหินคลุกส่วนที่ชำรุดเสียหาย พร้อมเกลี่ยแต่ง หมู่ที่ 5 เริ่มต้นจากทางแยกถนนทางหลวงหมายเลข 3358 สาย ทุ่งคอก-ดอนตาเพชร บริเวณบ้านนายปู่ ไจกล้า ถึง ไร่นายนิคม จินดาวัฒนกิจ	เพื่อให้ประชาชนมีเส้นทางคมนาคมที่สะดวก	ระยะทาง 750 เมตร กว้าง 3.00 เมตร	65,700 (อบต.) (750 เมตร)	65,700 (อบต.) (750 เมตร)	65,700 (อบต.) (750 เมตร)	65,700 (อบต.) (750 เมตร)	65,700 (อบต.) (750 เมตร)	ร้อยละ 70 ของประชาชนมีเส้นทางคมนาคมที่สะดวก	ประชาชนมีเส้นทางคมนาคมที่สะดวก	กองช่าง

รายละเอียดโครงการพัฒนา
แผนพัฒนาท้องถิ่น (พ.ศ.2566 - 2570)
องค์การบริหารส่วนตำบลทุ่งคอก

ที่	โครงการ	วัตถุประสงค์	เป้าหมาย (ผลผลิตของ โครงการ)	งบประมาณ					ตัวชี้วัด (KPI)	ผลที่คาดว่าจะ ได้รับ	หน่วยงาน รับผิดชอบ หลัก
				2566 (บาท)	2567 (บาท)	2568 (บาท)	2569 (บาท)	2570 (บาท)			
81	ซ่อมแซมถนนหินคลุกส่วนที่ชำรุดเสียหาย พร้อมเกลี่ยแต่ง หมู่ที่ 5 จุดเริ่มต้นบริเวณบ้านนายระเบียบ แจ้งตอนไพร ถึงบริเวณบ้านนายพะยอม บุญมานุช	เพื่อให้ประชาชนมีเส้นทางการคมนาคมที่สะดวก	ระยะทาง 75 เมตร กว้าง 3.00 เมตร	6,500 (อบต.) (75 เมตร)	6,500 (อบต.) (75 เมตร)	6,500 (อบต.) (75 เมตร)	6,500 (อบต.) (75 เมตร)	6,500 (อบต.) (75 เมตร)	ร้อยละ 70 ของประชาชนมีเส้นทางคมนาคมที่สะดวก	ประชาชนมีเส้นทางการคมนาคมที่สะดวก	กองช่าง
82	ซ่อมแซมถนนหินคลุกส่วนที่ชำรุดเสียหาย พร้อมเกลี่ยแต่ง หมู่ที่ 5 จุดเริ่มต้นบริเวณบ้านนางอารีย์ เรืองศรี ถึงบริเวณบ้านนางสมคิด โสวัตร	เพื่อให้ประชาชนมีเส้นทางการคมนาคมที่สะดวก	ระยะทาง 60 เมตร กว้าง 3.00 เมตร	5,200 (อบต.) (60 เมตร)	5,200 (อบต.) (60 เมตร)	5,200 (อบต.) (60 เมตร)	5,200 (อบต.) (60 เมตร)	5,200 (อบต.) (60 เมตร)	ร้อยละ 70 ของประชาชนมีเส้นทางคมนาคมที่สะดวก	ประชาชนมีเส้นทางการคมนาคมที่สะดวก	กองช่าง
83	ก่อสร้างถนนคอนกรีตเสริมเหล็ก หมู่ที่ 6 เริ่มต้นจากถนน คสล. เดิม บริเวณบ้านนายธีรวุฒิตองขำ ถึงบริเวณถนนลาดยางสายทุ่งคอก-ทับเสนารักษ์	เพื่อให้ประชาชนมีเส้นทางการคมนาคมที่สะดวก	ระยะทาง 430 เมตร กว้าง 6.00 เมตร	432,000 (อบต.) (120 เมตร)	432,000 (อบต.) (120 เมตร)	432,000 (อบต.) (120 เมตร)	252,000 (อบต.) (70 เมตร)	-	ร้อยละ 70 ของประชาชนมีเส้นทางคมนาคมที่สะดวก	ประชาชนมีเส้นทางการคมนาคมที่สะดวก	กองช่าง

**รายละเอียดโครงการพัฒนา
แผนพัฒนาท้องถิ่น (พ.ศ.2566 - 2570)
องค์การบริหารส่วนตำบลทุ่งคอก**

ที่	โครงการ	วัตถุประสงค์	เป้าหมาย (ผลผลิตของ โครงการ)	งบประมาณ					ตัวชี้วัด (KPI)	ผลที่คาดว่าจะ ได้รับ	หน่วยงาน รับผิดชอบ หลัก
				2566 (บาท)	2567 (บาท)	2568 (บาท)	2569 (บาท)	2570 (บาท)			
84	ก่อสร้างถนนคอนกรีตเสริมเหล็ก หมู่ที่ 6 เริ่มต้นจากบริเวณบ้าน นายปา หอมลำดวน ถึงบริเวณ บ้านนายองค์ ใจกล้า	เพื่อให้ประชาชนมี เส้นทางการคมนาคม ที่สะดวก	ระยะทาง 480 เมตร กว้าง 5.00 เมตร	450,000 (อบต.) (150 เมตร)	450,000 (อบต.) (150 เมตร)	540,000 (อบต.) (180 เมตร)	-	-	ร้อยละ 70 ของ ประชาชนมี เส้นทาง คมนาคม ที่สะดวก	ประชาชนมี เส้นทางการ คมนาคม ที่สะดวก	กองช่าง
85	ก่อสร้างถนนคอนกรีตเสริมเหล็ก หมู่ที่ 6 เริ่มต้นจากรอยต่อถนน คอนกรีตเดิม บริเวณไร่ไฉนเห็น จงเพิ่มวิถึฒนผล ถึงคลองส่งน้ำ บริเวณบ้านนายละม่อม ใจกล้า	เพื่อให้ประชาชนมี เส้นทางการคมนาคม ที่สะดวก	ระยะทาง 570 เมตร กว้าง 4.00 เมตร	480,000 (อบต.) (200 เมตร)	480,000 (อบต.) (200 เมตร)	408,000 (อบต.) (170 เมตร)	-	-	ร้อยละ 70 ของ ประชาชนมี เส้นทาง คมนาคม ที่สะดวก	ประชาชนมี เส้นทางการ คมนาคม ที่สะดวก	กองช่าง
86	ก่อสร้างถนนคอนกรีตเสริมเหล็ก หมู่ที่ 6 เริ่มต้นจากบริเวณไร่ไฉน เฉลิยว เขียวหวาน ถึงบริเวณ บ้านนายทองคำ กาบทอง	เพื่อให้ประชาชนมี เส้นทางการคมนาคม ที่สะดวก	ระยะทาง 1.000 กม. กว้าง 6.00 เมตร	720,000 (อบต.) (200 เมตร)	720,000 (อบต.) (200 เมตร)	720,000 (อบต.) (200 เมตร)	720,000 (อบต.) (200 เมตร)	720,000 (อบต.) (200 เมตร)	ร้อยละ 70 ของ ประชาชนมี เส้นทาง คมนาคม ที่สะดวก	ประชาชนมี เส้นทางการ คมนาคม ที่สะดวก	กองช่าง

รายละเอียดโครงการพัฒนา
แผนพัฒนาท้องถิ่น (พ.ศ.2566 - 2570)
องค์การบริหารส่วนตำบลทุ่งคอก

ที่	โครงการ	วัตถุประสงค์	เป้าหมาย (ผลผลิตของ โครงการ)	งบประมาณ					ตัวชี้วัด (KPI)	ผลที่คาดว่าจะ ได้รับ	หน่วยงาน รับผิดชอบ หลัก
				2566 (บาท)	2567 (บาท)	2568 (บาท)	2569 (บาท)	2570 (บาท)			
87	ก่อสร้างถนนคอนกรีตเสริมเหล็ก หมู่ที่ 6 จุดเริ่มต้นจากถนน คสล. เดิม บริเวณหน้าโรงงานตุ๊กตา นายเอกศักดิ์ อีระโรจนพงษ์ ถึง บริเวณบ้านนายธนาศิลป์ ต้นกลีภิจ	เพื่อให้ประชาชนมี เส้นทางการคมนาคม ที่สะดวก	ระยะทาง 180 เมตร กว้าง 4.00 เมตร	432,000 (อบต.) (180 เมตร)	-	-	-	-	ร้อยละ 70 ของ ประชาชนมี เส้นทาง คมนาคม ที่สะดวก	ประชาชนมี เส้นทางการ คมนาคม ที่สะดวก	กองช่าง
88	ก่อสร้างถนนคอนกรีตเสริมเหล็ก หมู่ที่ 6 จากถนนลาดยางสาย 3358 จุดบ้านนายเฉลิม ใจกล้า ถึงบ้านนางนงเล็ก แซ่เจา	เพื่อให้ประชาชนมี เส้นทางการคมนาคม ที่สะดวก	ระยะทาง 750 เมตร กว้าง 5.00 เมตร	450,000 (อบต.) (150 เมตร)	450,000 (อบต.) (150 เมตร)	450,000 (อบต.) (150 เมตร)	450,000 (อบต.) (150 เมตร)	450,000 (อบต.) (150 เมตร)	ร้อยละ 70 ของ ประชาชนมี เส้นทาง คมนาคม ที่สะดวก	ประชาชนมี เส้นทางการ คมนาคม ที่สะดวก	กองช่าง
89	ก่อสร้างถนนคอนกรีตเสริมเหล็ก หมู่ที่ 6 เริ่มต้นจากบริเวณบ้าน นายล้วน เขียวหวาน ถึง ถนนลาดยางสายบ้านหนองเฝ้า- บ้านหนองจิก เขตติดต่อ หมู่ 7	เพื่อให้ประชาชนมี เส้นทางการคมนาคม ที่สะดวก	ระยะทาง 750 เมตร กว้าง 5.00 เมตร	450,000 (อบต.) (150 เมตร)	450,000 (อบต.) (150 เมตร)	450,000 (อบต.) (150 เมตร)	450,000 (อบต.) (150 เมตร)	450,000 (อบต.) (150 เมตร)	ร้อยละ 70 ของ ประชาชนมี เส้นทาง คมนาคม ที่สะดวก	ประชาชนมี เส้นทางการ คมนาคม ที่สะดวก	กองช่าง

**รายละเอียดโครงการพัฒนา
แผนพัฒนาท้องถิ่น (พ.ศ.2566 - 2570)
องค์การบริหารส่วนตำบลทุ่งคอก**

ที่	โครงการ	วัตถุประสงค์	เป้าหมาย (ผลผลิตของ โครงการ)	งบประมาณ					ตัวชี้วัด (KPI)	ผลที่คาดว่าจะ ได้รับ	หน่วยงาน รับผิดชอบ หลัก
				2566 (บาท)	2567 (บาท)	2568 (บาท)	2569 (บาท)	2570 (บาท)			
90	ก่อสร้างถนนคอนกรีตเสริมเหล็ก หมู่ที่ 6 เริ่มต้นจากทางแยกถนน ทางหลวงหมายเลข 3358 เขต ติดต่อ ต.บ่อสุพรรณ บริเวณไร่ นายพิชัย จงเพิ่มวัฒนะผล ถึง บริเวณไร่นายวิโรจน์ ชีระ- โรจนพงศ์	เพื่อให้ประชาชนมี เส้นทางการคมนาคม ที่สะดวก	ระยะทาง 600 เมตร กว้าง 6.00 เมตร	432,000 (อบต.) (120 เมตร)	432,000 (อบต.) (120 เมตร)	432,000 (อบต.) (120 เมตร)	432,000 (อบต.) (120 เมตร)	432,000 (อบต.) (120 เมตร)	ร้อยละ 70 ของ ประชาชนมี เส้นทาง คมนาคม ที่สะดวก	ประชาชนมี เส้นทางการ คมนาคม ที่สะดวก	กองช่าง
91	ก่อสร้างถนนคอนกรีตเสริมเหล็ก หมู่ที่ 6 จากทางหลวงหมายเลข 3358 สายทุ่งคอก-ดอนตาเพชร จุดเริ่มบ้านนายสมร ใจรู้อบ ถึง บริเวณไร่นายล้วน เขียวหวาน	เพื่อให้ประชาชนมี เส้นทางการคมนาคม ที่สะดวก	ระยะทาง 600 เมตร กว้าง 6.00 เมตร	432,000 (อบต.) (120 เมตร)	432,000 (อบต.) (120 เมตร)	432,000 (อบต.) (120 เมตร)	432,000 (อบต.) (120 เมตร)	432,000 (อบต.) (120 เมตร)	ร้อยละ 70 ของ ประชาชนมี เส้นทาง คมนาคม ที่สะดวก	ประชาชนมี เส้นทางการ คมนาคม ที่สะดวก	กองช่าง
92	ซ่อมแซมถนนหินคลุกส่วนที่ชำรุด เสียหาย พร้อมเกลี่ยแต่ง หมู่ที่ 6 เริ่มต้นจากบริเวณบ้านนายวัลลภ ต้นวัฒนเสรี ถึงบริเวณบ้านนาง เล็ก แซ่เจา	เพื่อให้ประชาชนมี เส้นทางการคมนาคม ที่สะดวก	ระยะทาง 1.400 กม. กว้าง 3.00 เมตร	122,700 (อบต.) (1.400 กม.)	122,700 (อบต.) (1.400 กม.)	122,700 (อบต.) (1.400 กม.)	122,700 (อบต.) (1.400 กม.)	122,700 (อบต.) (1.400 กม.)	ร้อยละ 70 ของ ประชาชนมี เส้นทาง คมนาคม ที่สะดวก	ประชาชนมี เส้นทางการ คมนาคม ที่สะดวก	กองช่าง

**รายละเอียดโครงการพัฒนา
แผนพัฒนาท้องถิ่น (พ.ศ.2566 - 2570)
องค์การบริหารส่วนตำบลทุ่งคอก**

ที่	โครงการ	วัตถุประสงค์	เป้าหมาย (ผลผลิตของ โครงการ)	งบประมาณ					ตัวชี้วัด (KPI)	ผลที่คาดว่าจะ ได้รับ	หน่วยงาน รับผิดชอบ หลัก
				2566 (บาท)	2567 (บาท)	2568 (บาท)	2569 (บาท)	2570 (บาท)			
93	ซ่อมแซมถนนหินคลุกส่วนที่ชำรุดเสียหาย พร้อมเกลี่ยแต่ง หมู่ที่ 6 เริ่มต้นจากบริเวณไร่นายเฉลียว เขียวหวาน ถึงบริเวณบ้านนาย ทองคำ กาบทอง	เพื่อให้ประชาชนมีเส้นทางการคมนาคมที่สะดวก	ระยะทาง 1.000 กม. กว้าง 3.00 เมตร	87,600 (อบต.) (1.000 กม.)	87,600 (อบต.) (1.000 กม.)	87,600 (อบต.) (1.000 กม.)	87,600 (อบต.) (1.000 กม.)	87,600 (อบต.) (1.000 กม.)	ร้อยละ 70 ของประชาชนมีเส้นทางการคมนาคมที่สะดวก	ประชาชนมีเส้นทางการคมนาคมที่สะดวก	กองช่าง
94	ซ่อมแซมถนนหินคลุกส่วนที่ชำรุดเสียหาย พร้อมเกลี่ยแต่ง หมู่ที่ 6 เริ่มต้นจากทางแยกถนนทางหลวง 3358 บริเวณบ้านนาย เสน่ห์ สมจิตต์ ถึงคลองส่งน้ำ บริเวณบ้านนายละม่อม ใจกล้า	เพื่อให้ประชาชนมีเส้นทางการคมนาคมที่สะดวก	ระยะทาง 2.200 กม. กว้าง 3.00 เมตร	192,900 (อบต.) (2.200 กม.)	192,900 (อบต.) (2.200 กม.)	192,900 (อบต.) (2.200 กม.)	192,900 (อบต.) (2.200 กม.)	192,900 (อบต.) (2.200 กม.)	ร้อยละ 70 ของประชาชนมีเส้นทางการคมนาคมที่สะดวก	ประชาชนมีเส้นทางการคมนาคมที่สะดวก	กองช่าง
95	ซ่อมแซมถนนหินคลุกส่วนที่ชำรุดเสียหาย พร้อมเกลี่ยแต่ง หมู่ที่ 6 คันคลองส่งน้ำ 7ช-2ช เริ่มต้นจากบริเวณบ้านนายธีรวิทย์ ทองขำ ถึงเขตติดต่อ หมู่ 16 ต.ทุ่งคอก	เพื่อให้ประชาชนมีเส้นทางการคมนาคมที่สะดวก	ระยะทาง 1.500 กม. กว้าง 3.00 เมตร	131,500 (อบต.) (1.500 กม.)	131,500 (อบต.) (1.500 กม.)	131,500 (อบต.) (1.500 กม.)	131,500 (อบต.) (1.500 กม.)	131,500 (อบต.) (1.500 กม.)	ร้อยละ 70 ของประชาชนมีเส้นทางการคมนาคมที่สะดวก	ประชาชนมีเส้นทางการคมนาคมที่สะดวก	กองช่าง

รายละเอียดโครงการพัฒนา
แผนพัฒนาท้องถิ่น (พ.ศ.2566 - 2570)
องค์การบริหารส่วนตำบลทุ่งคอก

ที่	โครงการ	วัตถุประสงค์	เป้าหมาย (ผลผลิตของ โครงการ)	งบประมาณ					ตัวชี้วัด (KPI)	ผลที่คาดว่าจะ ได้รับ	หน่วยงาน รับผิดชอบ หลัก
				2566 (บาท)	2567 (บาท)	2568 (บาท)	2569 (บาท)	2570 (บาท)			
96	ซ่อมแซมถนนหินคลุกส่วนที่ชำรุดเสียหาย พร้อมเกลี่ยแต่ง หมู่ที่ 6 เริ่มต้นจากบริเวณไร่นางลำดวน ชาวประเสริฐ ถึงบริเวณถนนลาดยางสายบ้านโป่ง-บ้านหนองกระทุ่ม (ระบบประปาหมู่บ้าน)	เพื่อให้ประชาชนมีเส้นทางคมนาคมที่สะดวก	ระยะทาง 1.350 กม. กว้าง 3.00 เมตร	118,000 (อบต.) (1.350 กม.)	118,000 (อบต.) (1.350 กม.)	118,000 (อบต.) (1.350 กม.)	118,000 (อบต.) (1.350 กม.)	118,000 (อบต.) (1.350 กม.)	ร้อยละ 70 ของประชาชนมีเส้นทางคมนาคมที่สะดวก	ประชาชนมีเส้นทางคมนาคมที่สะดวก	กองช่าง
97	ซ่อมแซมถนนหินคลุกส่วนที่ชำรุดเสียหาย พร้อมเกลี่ยแต่ง หมู่ที่ 6 เริ่มต้นจากบริเวณไร่นายอนุชา กิจอารีย์วรรณ ถึงบริเวณบ้านนางสุภาพร ใจซื่อ	เพื่อให้ประชาชนมีเส้นทางคมนาคมที่สะดวก	ระยะทาง 800 เมตร กว้าง 3.00 เมตร	70,000 (อบต.) (800 เมตร)	70,000 (อบต.) (800 เมตร)	70,000 (อบต.) (800 เมตร)	70,000 (อบต.) (800 เมตร)	70,000 (อบต.) (800 เมตร)	ร้อยละ 70 ของประชาชนมีเส้นทางคมนาคมที่สะดวก	ประชาชนมีเส้นทางคมนาคมที่สะดวก	กองช่าง
98	ซ่อมแซมถนนหินคลุกส่วนที่ชำรุดเสียหาย พร้อมเกลี่ยแต่ง หมู่ที่ 6 คันคลองส่งน้ำ 1ช-1ข-5ช-2ข เริ่มจากถนนลาดยางสายบ้านหนองทิ้งส้ม-บ้านหนองบวบหอม ถึงเขตติดต่อ หมู่ 7 บ้านทับเสนารักษ์	เพื่อให้ประชาชนมีเส้นทางคมนาคมที่สะดวก	ระยะทาง 2.500 กม. กว้าง 3.00 เมตร	219,000 (อบต.) (2.500 กม.)	219,000 (อบต.) (2.500 กม.)	219,000 (อบต.) (2.500 กม.)	219,000 (อบต.) (2.500 กม.)	219,000 (อบต.) (2.500 กม.)	ร้อยละ 70 ของประชาชนมีเส้นทางคมนาคมที่สะดวก	ประชาชนมีเส้นทางคมนาคมที่สะดวก	กองช่าง

รายละเอียดโครงการพัฒนา
แผนพัฒนาท้องถิ่น (พ.ศ.2566 - 2570)
องค์การบริหารส่วนตำบลทุ่งคอก

ที่	โครงการ	วัตถุประสงค์	เป้าหมาย (ผลผลิตของ โครงการ)	งบประมาณ					ตัวชี้วัด (KPI)	ผลที่คาดว่าจะ ได้รับ	หน่วยงาน รับผิดชอบ หลัก
				2566 (บาท)	2567 (บาท)	2568 (บาท)	2569 (บาท)	2570 (บาท)			
99	ซ่อมแซมถนนหินคลุกส่วนที่ชำรุดเสียหาย พร้อมเกลี่ยแต่ง หมู่ที่ 6 คั่นคลองส่งน้ำหนองกระทุ่ม เริ่มต้นจากบ้านนายสมร ใจรู้รอบ ถึงเขตติดต่อ หมู่ 16 บ้านหนองกระทุ่ม	เพื่อให้ประชาชนมีเส้นทางการคมนาคมที่สะดวก	ระยะทาง 1.300 กม. กว้าง 3.00 เมตร	113,900 (อบต.) (1.300 กม.)	113,900 (อบต.) (1.300 กม.)	113,900 (อบต.) (1.300 กม.)	113,900 (อบต.) (1.300 กม.)	113,900 (อบต.) (1.300 กม.)	ร้อยละ 70 ของประชาชนมีเส้นทางคมนาคมที่สะดวก	ประชาชนมีเส้นทางการคมนาคมที่สะดวก	กองช่าง
100	ซ่อมแซมถนนหินคลุกส่วนที่ชำรุดเสียหาย พร้อมเกลี่ยแต่ง หมู่ที่ 6 จากบริเวณบ้านนายสมศักดิ์ โพธิ์พันธุ์ ถึงบริเวณไร่นายลูกขุน เกิดสมบูรณ์	เพื่อให้ประชาชนมีเส้นทางการคมนาคมที่สะดวก	ระยะทาง 1.600 กม. กว้าง 3.00 เมตร	140,000 (อบต.) (1.600 กม.)	140,000 (อบต.) (1.600 กม.)	140,000 (อบต.) (1.600 กม.)	140,000 (อบต.) (1.600 กม.)	140,000 (อบต.) (1.600 กม.)	ร้อยละ 70 ของประชาชนมีเส้นทางคมนาคมที่สะดวก	ประชาชนมีเส้นทางการคมนาคมที่สะดวก	กองช่าง
101	ซ่อมแซมถนนหินคลุกส่วนที่ชำรุดเสียหาย พร้อมเกลี่ยแต่ง หมู่ที่ 6 เริ่มต้นจากบริเวณบ้านนายปาทอมลำดวน ถึงบริเวณบ้านนายองค์ ไก่กล้า	เพื่อให้ประชาชนมีเส้นทางการคมนาคมที่สะดวก	ระยะทาง 850 เมตร กว้าง 3.00 เมตร	74,500 (อบต.) (850 เมตร)	74,500 (อบต.) (850 เมตร)	74,500 (อบต.) (850 เมตร)	74,500 (อบต.) (850 เมตร)	74,500 (อบต.) (850 เมตร)	ร้อยละ 70 ของประชาชนมีเส้นทางคมนาคมที่สะดวก	ประชาชนมีเส้นทางการคมนาคมที่สะดวก	กองช่าง

**รายละเอียดโครงการพัฒนา
แผนพัฒนาท้องถิ่น (พ.ศ.2566 - 2570)
องค์การบริหารส่วนตำบลทุ่งคอก**

ที่	โครงการ	วัตถุประสงค์	เป้าหมาย (ผลผลิตของ โครงการ)	งบประมาณ					ตัวชี้วัด (KPI)	ผลที่คาดว่าจะ ได้รับ	หน่วยงาน รับผิดชอบ หลัก
				2566 (บาท)	2567 (บาท)	2568 (บาท)	2569 (บาท)	2570 (บาท)			
102	ซ่อมแซมถนนหินคลุกส่วนที่ชำรุดเสียหาย พร้อมเกลี่ยแต่ง หมู่ที่ 6 บริเวณคลองส่งน้ำ 8ช-2ช	เพื่อให้ประชาชนมีเส้นทางคมนาคมที่สะดวก	ระยะทาง 1.000 กม. กว้าง 3.00 เมตร	87,600 (อบต.) (1.000 กม.)	87,600 (อบต.) (1.000 กม.)	87,600 (อบต.) (1.000 กม.)	87,600 (อบต.) (1.000 กม.)	87,600 (อบต.) (1.000 กม.)	ร้อยละ 70 ของประชาชนมีเส้นทางคมนาคมที่สะดวก	ประชาชนมีเส้นทางคมนาคมที่สะดวก	กองช่าง
103	ซ่อมแซมถนนหินคลุกส่วนที่ชำรุดเสียหาย พร้อมเกลี่ยแต่ง หมู่ที่ 6 เริ่มต้นจากรอยต่อถนนคอนกรีตเดิม บริเวณไรรายเห็น จงเพิ่มวัสดุผล ถึงคลองส่งน้ำบริเวณบ้านนายละม่อม ใจกล้า	เพื่อให้ประชาชนมีเส้นทางคมนาคมที่สะดวก	ระยะทาง 600 เมตร กว้าง 3.00 เมตร	52,600 (อบต.) (600 เมตร)	52,600 (อบต.) (600 เมตร)	52,600 (อบต.) (600 เมตร)	52,600 (อบต.) (600 เมตร)	52,600 (อบต.) (600 เมตร)	ร้อยละ 70 ของประชาชนมีเส้นทางคมนาคมที่สะดวก	ประชาชนมีเส้นทางคมนาคมที่สะดวก	กองช่าง
104	ซ่อมแซมถนนหินคลุกส่วนที่ชำรุดเสียหาย พร้อมเกลี่ยแต่ง หมู่ที่ 6 เริ่มต้นจากบริเวณบ้านนายล้วน เขียวหวาน ถึงถนนลาดยางสายบ้านหนองเฝ้า-บ้านหนองจิก เขตติดต่อ หมู่ 7	เพื่อให้ประชาชนมีเส้นทางคมนาคมที่สะดวก	ระยะทาง 950 เมตร กว้าง 3.00 เมตร	83,000 (อบต.) (950 เมตร)	83,000 (อบต.) (950 เมตร)	83,000 (อบต.) (950 เมตร)	83,000 (อบต.) (950 เมตร)	83,000 (อบต.) (950 เมตร)	ร้อยละ 70 ของประชาชนมีเส้นทางคมนาคมที่สะดวก	ประชาชนมีเส้นทางคมนาคมที่สะดวก	กองช่าง

**รายละเอียดโครงการพัฒนา
แผนพัฒนาท้องถิ่น (พ.ศ.2566 - 2570)
องค์การบริหารส่วนตำบลทุ่งคอก**

ที่	โครงการ	วัตถุประสงค์	เป้าหมาย (ผลผลิตของ โครงการ)	งบประมาณ					ตัวชี้วัด (KPI)	ผลที่คาดว่าจะ ได้รับ	หน่วยงาน รับผิดชอบ หลัก
				2566 (บาท)	2567 (บาท)	2568 (บาท)	2569 (บาท)	2570 (บาท)			
105	ซ่อมแซมถนนหินคลุกส่วนที่ชำรุดเสียหาย พร้อมเกลี่ยแต่ง หมู่ที่ 6 จากบริเวณไร่นายประสิทธิ์ ตันวัฒนเสรี ถึงบริเวณบ้านนายสมใจ ทนเถื่อน	เพื่อให้ประชาชนมีเส้นทางการคมนาคมที่สะดวก	ระยะทาง 600 เมตร กว้าง 3.00 เมตร	52,600 (อบต.) (600 เมตร)	52,600 (อบต.) (600 เมตร)	52,600 (อบต.) (600 เมตร)	52,600 (อบต.) (600 เมตร)	52,600 (อบต.) (600 เมตร)	ร้อยละ 70 ของประชาชนมีเส้นทางคมนาคมที่สะดวก	ประชาชนมีเส้นทางการคมนาคมที่สะดวก	กองช่าง
106	ซ่อมแซมถนนหินคลุกส่วนที่ชำรุดเสียหาย พร้อมเกลี่ยแต่ง หมู่ที่ 6 จากบริเวณไร่นายอำนาจ ทนเถื่อน ถึงบริเวณบ้านนายเอี่ยม บัวนาค	เพื่อให้ประชาชนมีเส้นทางการคมนาคมที่สะดวก	ระยะทาง 500 เมตร กว้าง 3.00 เมตร	43,800 (อบต.) (500 เมตร)	43,800 (อบต.) (500 เมตร)	43,800 (อบต.) (500 เมตร)	43,800 (อบต.) (500 เมตร)	43,800 (อบต.) (500 เมตร)	ร้อยละ 70 ของประชาชนมีเส้นทางคมนาคมที่สะดวก	ประชาชนมีเส้นทางการคมนาคมที่สะดวก	กองช่าง
107	ซ่อมแซมถนนหินคลุกส่วนที่ชำรุดเสียหาย พร้อมเกลี่ยแต่ง หมู่ที่ 6 จากบริเวณจุดไร่นายสมพักจันดี ถึงบริเวณบ้านนายประเสริฐ ใจกล้า	เพื่อให้ประชาชนมีเส้นทางการคมนาคมที่สะดวก	ระยะทาง 450 เมตร กว้าง 3.00 เมตร	39,000 (อบต.) (450 เมตร)	39,000 (อบต.) (450 เมตร)	39,000 (อบต.) (450 เมตร)	39,000 (อบต.) (450 เมตร)	39,000 (อบต.) (450 เมตร)	ร้อยละ 70 ของประชาชนมีเส้นทางคมนาคมที่สะดวก	ประชาชนมีเส้นทางการคมนาคมที่สะดวก	กองช่าง

รายละเอียดโครงการพัฒนา
แผนพัฒนาท้องถิ่น (พ.ศ.2566 - 2570)
องค์การบริหารส่วนตำบลทุ่งคอก

ที่	โครงการ	วัตถุประสงค์	เป้าหมาย (ผลผลิตของ โครงการ)	งบประมาณ					ตัวชี้วัด (KPI)	ผลที่คาดว่าจะ ได้รับ	หน่วยงาน รับผิดชอบ หลัก
				2566 (บาท)	2567 (บาท)	2568 (บาท)	2569 (บาท)	2570 (บาท)			
108	ซ่อมแซมถนนหินคลุกส่วนที่ชำรุดเสียหาย พร้อมเกลี่ยแต่ง หมู่ที่ 6 จากบริเวณจุดไ้ร่นางประนอมศรีทองแท้ ถึงบริเวณไร่ นายจริล จินดารัตน์	เพื่อให้ประชาชนมีเส้นทางการคมนาคมที่สะดวก	ระยะทาง 400 เมตร กว้าง 3.00 เมตร	35,000 (อบต.) (400 เมตร)	35,000 (อบต.) (400 เมตร)	35,000 (อบต.) (400 เมตร)	35,000 (อบต.) (400 เมตร)	35,000 (อบต.) (400 เมตร)	ร้อยละ 70 ของประชาชนมีเส้นทางการคมนาคมที่สะดวก	ประชาชนมีเส้นทางการคมนาคมที่สะดวก	กองช่าง
109	ซ่อมแซมถนนหินคลุกส่วนที่ชำรุดเสียหาย พร้อมเกลี่ยแต่ง หมู่ที่ 6 จากบริเวณจุดไ้ร่นายเห็นจงเพิ่มวัฒนผล ถึงบริเวณบ้านนางแสวง เข้มทอง	เพื่อให้ประชาชนมีเส้นทางการคมนาคมที่สะดวก	ระยะทาง 300 เมตร กว้าง 3.00 เมตร	26,000 (อบต.) (300 เมตร)	26,000 (อบต.) (300 เมตร)	26,000 (อบต.) (300 เมตร)	26,000 (อบต.) (300 เมตร)	26,000 (อบต.) (300 เมตร)	ร้อยละ 70 ของประชาชนมีเส้นทางการคมนาคมที่สะดวก	ประชาชนมีเส้นทางการคมนาคมที่สะดวก	กองช่าง
110	ซ่อมแซมถนนหินคลุกส่วนที่ชำรุดเสียหาย พร้อมเกลี่ยแต่ง หมู่ที่ 6 จากจุดคลองส่งน้ำบริเวณบ้านนายสมเกียรติ ใจรู้ออบ ถึงบริเวณบ้านนางจาง ใจน้ำ	เพื่อให้ประชาชนมีเส้นทางการคมนาคมที่สะดวก	ระยะทาง 500 เมตร กว้าง 3.00 เมตร	43,800 (อบต.) (500 เมตร)	43,800 (อบต.) (500 เมตร)	43,800 (อบต.) (500 เมตร)	43,800 (อบต.) (500 เมตร)	43,800 (อบต.) (500 เมตร)	ร้อยละ 70 ของประชาชนมีเส้นทางการคมนาคมที่สะดวก	ประชาชนมีเส้นทางการคมนาคมที่สะดวก	กองช่าง

รายละเอียดโครงการพัฒนา
แผนพัฒนาท้องถิ่น (พ.ศ.2566 - 2570)
องค์การบริหารส่วนตำบลทุ่งคอก

ที่	โครงการ	วัตถุประสงค์	เป้าหมาย (ผลผลิตของ โครงการ)	งบประมาณ					ตัวชี้วัด (KPI)	ผลที่คาดว่าจะ ได้รับ	หน่วยงาน รับผิดชอบ หลัก
				2566 (บาท)	2567 (บาท)	2568 (บาท)	2569 (บาท)	2570 (บาท)			
111	ซ่อมแซมถนนหินคลุกส่วนที่ชำรุดเสียหาย พร้อมเกลี่ยแต่ง หมู่ที่ 6 จากบริเวณบ้านนางจุก บัวนาค ถึงบริเวณไร่ นายเสียบ ใจโต	เพื่อให้ประชาชนมีเส้นทางการคมนาคมที่สะดวก	ระยะทาง 550 เมตร กว้าง 3.00 เมตร	48,000 (อบต.) (550 เมตร)	48,000 (อบต.) (550 เมตร)	48,000 (อบต.) (550 เมตร)	48,000 (อบต.) (550 เมตร)	48,000 (อบต.) (550 เมตร)	ร้อยละ 70 ของประชาชนมีเส้นทางการคมนาคมที่สะดวก	ประชาชนมีเส้นทางการคมนาคมที่สะดวก	กองช่าง
112	ซ่อมแซมถนนหินคลุกส่วนที่ชำรุดเสียหาย พร้อมเกลี่ยแต่ง หมู่ที่ 6 บริเวณจุดไร่ นายวิทยา สรรพกิจ วณิชย์	เพื่อให้ประชาชนมีเส้นทางการคมนาคมที่สะดวก	ระยะทาง 250 เมตร กว้าง 3.00 เมตร	21,900 (อบต.) (250 เมตร)	21,900 (อบต.) (250 เมตร)	21,900 (อบต.) (250 เมตร)	21,900 (อบต.) (250 เมตร)	21,900 (อบต.) (250 เมตร)	ร้อยละ 70 ของประชาชนมีเส้นทางการคมนาคมที่สะดวก	ประชาชนมีเส้นทางการคมนาคมที่สะดวก	กองช่าง
113	ซ่อมแซมถนนหินคลุกส่วนที่ชำรุดเสียหาย พร้อมเกลี่ยแต่ง หมู่ที่ 6 จากบริเวณจุดบ้านนายน้อย ถึงไร่ นายประนาม เกิดสมบุญ	เพื่อให้ประชาชนมีเส้นทางการคมนาคมที่สะดวก	ระยะทาง 500 เมตร กว้าง 3.00 เมตร	43,800 (อบต.) (500 เมตร)	43,800 (อบต.) (500 เมตร)	43,800 (อบต.) (500 เมตร)	43,800 (อบต.) (500 เมตร)	43,800 (อบต.) (500 เมตร)	ร้อยละ 70 ของประชาชนมีเส้นทางการคมนาคมที่สะดวก	ประชาชนมีเส้นทางการคมนาคมที่สะดวก	กองช่าง

รายละเอียดโครงการพัฒนา
แผนพัฒนาท้องถิ่น (พ.ศ.2566 - 2570)
องค์การบริหารส่วนตำบลทุ่งคอก

ที่	โครงการ	วัตถุประสงค์	เป้าหมาย (ผลผลิตของ โครงการ)	งบประมาณ					ตัวชี้วัด (KPI)	ผลที่คาดว่าจะ ได้รับ	หน่วยงาน รับผิดชอบ หลัก
				2566 (บาท)	2567 (บาท)	2568 (บาท)	2569 (บาท)	2570 (บาท)			
114	ซ่อมแซมถนนหินคลุกส่วนที่ชำรุดเสียหาย พร้อมเกลี่ยแต่ง หมู่ที่ 6 จากบริเวณบ้านนายองค์ ใจกล้า ถึงสะพาน หมู่ 14	เพื่อให้ประชาชนมีเส้นทางการคมนาคมที่สะดวก	ระยะทาง 1.100 กม. กว้าง 3.00 เมตร	96,000 (อบต.) (1.100 กม.)	96,000 (อบต.) (1.100 กม.)	96,000 (อบต.) (1.100 กม.)	96,000 (อบต.) (1.100 กม.)	96,000 (อบต.) (1.100 กม.)	ร้อยละ 70 ของประชาชนมีเส้นทางการคมนาคมที่สะดวก	ประชาชนมีเส้นทางการคมนาคมที่สะดวก	กองช่าง
115	ก่อสร้างถนนคอนกรีตเสริมเหล็ก หมู่ที่ 7 เริ่มต้นจากรอยต่อถนนลาดยางเดิม บริเวณบ้านนายฝูง วงษ์ไสว ถึงคลองระบายน้ำบริเวณไร่นายสง่า บัวขาว	เพื่อให้ประชาชนมีเส้นทางการคมนาคมที่สะดวก	ระยะทาง 750 เมตร กว้าง 5.00 เมตร	450,000 (อบต.) (150 เมตร)	450,000 (อบต.) (150 เมตร)	450,000 (อบต.) (150 เมตร)	450,000 (อบต.) (150 เมตร)	450,000 (อบต.) (150 เมตร)	ร้อยละ 70 ของประชาชนมีเส้นทางการคมนาคมที่สะดวก	ประชาชนมีเส้นทางการคมนาคมที่สะดวก	กองช่าง
116	ซ่อมแซมถนนหินคลุกส่วนที่ชำรุดเสียหาย พร้อมเกลี่ยแต่ง หมู่ที่ 7 เริ่มต้นจากบริเวณบ้านนายณัฐพงศ์ สร้อยทอง ถึงบริเวณไร่นายมนัส แจ้งประจักษ์	เพื่อให้ประชาชนมีเส้นทางการคมนาคมที่สะดวก	ระยะทาง 1.000 กม. กว้าง 3.00 เมตร	87,600 (อบต.) (1.000 กม.)	87,600 (อบต.) (1.000 กม.)	87,600 (อบต.) (1.000 กม.)	87,600 (อบต.) (1.000 กม.)	87,600 (อบต.) (1.000 กม.)	ร้อยละ 70 ของประชาชนมีเส้นทางการคมนาคมที่สะดวก	ประชาชนมีเส้นทางการคมนาคมที่สะดวก	กองช่าง

รายละเอียดโครงการพัฒนา
แผนพัฒนาท้องถิ่น (พ.ศ.2566 - 2570)
องค์การบริหารส่วนตำบลทุ่งคอก

ที่	โครงการ	วัตถุประสงค์	เป้าหมาย (ผลผลิตของ โครงการ)	งบประมาณ					ตัวชี้วัด (KPI)	ผลที่คาดว่าจะ ได้รับ	หน่วยงาน รับผิดชอบ หลัก
				2566 (บาท)	2567 (บาท)	2568 (บาท)	2569 (บาท)	2570 (บาท)			
117	ซ่อมแซมถนนหินคลุกส่วนที่ชำรุดเสียหาย พร้อมเกลี่ยแต่ง หมู่ที่ 7 เริ่มต้นจากจุดทางหลวงชนบทจุดเริ่มไธ่ นายพวง เกตุสาย ถึงทางแยกจุดไธ่ นายทองดี แจ้งประจักษ์	เพื่อให้ประชาชนมีเส้นทางการคมนาคมที่สะดวก	ระยะทาง 950 เมตร กว้าง 3.00 เมตร	83,000 (อบต.) (950 เมตร)	83,000 (อบต.) (950 เมตร)	83,000 (อบต.) (950 เมตร)	83,000 (อบต.) (950 เมตร)	83,000 (อบต.) (950 เมตร)	ร้อยละ 70 ของ ประชาชนมี เส้นทาง คมนาคม ที่สะดวก	ประชาชนมี เส้นทางการ คมนาคม ที่สะดวก	กองช่าง
118	ซ่อมแซมถนนหินคลุกส่วนที่ชำรุดเสียหาย พร้อมเกลี่ยแต่ง หมู่ที่ 7 เริ่มต้นจากทางแยกถนนลาดยางสายหนองเฝ้า-ทับเสนารักษ์ บริเวณบ้านนางไทย เกตุสาย ถึงคลองระบายน้ำบริเวณไธ่ นายอาภู่ จงเพิ่มวัฒนผล	เพื่อให้ประชาชนมีเส้นทางการคมนาคมที่สะดวก	ระยะทาง 2.400 กม. กว้าง 3.00 เมตร	210,000 (อบต.) (2.400 กม.)	210,000 (อบต.) (2.400 กม.)	210,000 (อบต.) (2.400 กม.)	210,000 (อบต.) (2.400 กม.)	210,000 (อบต.) (2.400 กม.)	ร้อยละ 70 ของ ประชาชนมี เส้นทาง คมนาคม ที่สะดวก	ประชาชนมี เส้นทางการ คมนาคม ที่สะดวก	กองช่าง
119	ซ่อมแซมถนนหินคลุกส่วนที่ชำรุดเสียหาย พร้อมเกลี่ยแต่ง หมู่ที่ 7 เริ่มต้นจากทางแยกถนนทางหลวง 3358 สายทุ่งคอก-ดอนตาเพชร บริเวณไธ่ นางอัมพร ใจรู้รอบ เสียบบคลองระบายน้ำ ถึงบริเวณไธ่ นายจิก อรุณแสง	เพื่อให้ประชาชนมีเส้นทางการคมนาคมที่สะดวก	ระยะทาง 2.800 กม. กว้าง 3.00 เมตร	245,500 (อบต.) (2.800 กม.)	245,500 (อบต.) (2.800 กม.)	245,500 (อบต.) (2.800 กม.)	245,500 (อบต.) (2.800 กม.)	245,500 (อบต.) (2.800 กม.)	ร้อยละ 70 ของ ประชาชนมี เส้นทาง คมนาคม ที่สะดวก	ประชาชนมี เส้นทางการ คมนาคม ที่สะดวก	กองช่าง

**รายละเอียดโครงการพัฒนา
แผนพัฒนาท้องถิ่น (พ.ศ.2566 - 2570)
องค์การบริหารส่วนตำบลทุ่งคอก**

ที่	โครงการ	วัตถุประสงค์	เป้าหมาย (ผลผลิตของ โครงการ)	งบประมาณ					ตัวชี้วัด (KPI)	ผลที่คาดว่าจะ ได้รับ	หน่วยงาน รับผิดชอบ หลัก
				2566 (บาท)	2567 (บาท)	2568 (บาท)	2569 (บาท)	2570 (บาท)			
120	ปรับปรุงถนนดิน ลงหินคลุกพร้อม เกลี่ยแต่ง หมู่ที่ 7 เริ่มต้นจาก บริเวณบ้านนายฉ่อง สวยล้ำ ถึง บริเวณไร่นายพยงค์ โตอาจ	เพื่อให้ประชาชนมี เส้นทางการ คมนาคมที่สะดวก	ระยะทาง 800 เมตร กว้าง 3.00 เมตร	70,000 (อบต.) (800 เมตร)	70,000 (อบต.) (800 เมตร)	70,000 (อบต.) (800 เมตร)	70,000 (อบต.) (800 เมตร)	70,000 (อบต.) (800 เมตร)	ร้อยละ 70 ของ ประชาชนมี เส้นทาง คมนาคม ที่สะดวก	ประชาชนมี เส้นทางการ คมนาคม ที่สะดวก	กองช่าง
121	ก่อสร้างถนนคอนกรีตเสริมเหล็ก หมู่ที่ 8 เริ่มต้นจากทางแยกถนน คสล. บริเวณบ้านนายแก้ว เข้มทอง ถึงคลองระบายน้ำ D.5R.SPN	เพื่อให้ประชาชนมี เส้นทางการ คมนาคม ที่สะดวก	ระยะทาง 1.000 กม. กว้าง 4.00 เมตร	480,000 (อบต.) (200 เมตร)	480,000 (อบต.) (200 เมตร)	480,000 (อบต.) (200 เมตร)	480,000 (อบต.) (200 เมตร)	480,000 (อบต.) (200 เมตร)	ร้อยละ 70 ของ ประชาชนมี เส้นทาง คมนาคม ที่สะดวก	ประชาชนมี เส้นทางการ คมนาคม ที่สะดวก	กองช่าง
122	ซ่อมแซมถนนหินคลุกส่วนที่ชำรุด เสียหาย พร้อมเกลี่ยแต่ง หมู่ที่ 8 เริ่มต้นจากถนนลาดยางบริเวณ บ้านนายฟูก ใจมั่น ถึงบริเวณ บ้านนางปิ่น ใจมั่น	เพื่อให้ประชาชนมี เส้นทางการ คมนาคมที่สะดวก	ระยะทาง 500 เมตร กว้าง 3.00 เมตร	43,800 (อบต.) (500 เมตร)	43,800 (อบต.) (500 เมตร)	43,800 (อบต.) (500 เมตร)	43,800 (อบต.) (500 เมตร)	43,800 (อบต.) (500 เมตร)	ร้อยละ 70 ของ ประชาชนมี เส้นทาง คมนาคม ที่สะดวก	ประชาชนมี เส้นทางการ คมนาคม ที่สะดวก	กองช่าง

รายละเอียดโครงการพัฒนา
แผนพัฒนาท้องถิ่น (พ.ศ.2566 - 2570)
องค์การบริหารส่วนตำบลทุ่งคอก

ที่	โครงการ	วัตถุประสงค์	เป้าหมาย (ผลผลิตของ โครงการ)	งบประมาณ					ตัวชี้วัด (KPI)	ผลที่คาดว่าจะ ได้รับ	หน่วยงาน รับผิดชอบ หลัก
				2566 (บาท)	2567 (บาท)	2568 (บาท)	2569 (บาท)	2570 (บาท)			
123	ซ่อมแซมถนนหินคลุกส่วนที่ชำรุดเสียหาย พร้อมเกลี่ยแต่ง หมู่ที่ 8 เริ่มต้นจากทางแยกถนน คสล. บริเวณลานตากข้าว ถึงทางแยกถนนลาดยาง อบจ.สุพรรณบุรี สายหนองบ่อ-วังตะกุก	เพื่อให้ประชาชนมีเส้นทางการคมนาคมที่สะดวก	ระยะทาง 1.200 กม. กว้าง 3.00 เมตร	105,000 (อบต.) (1.200 กม.)	105,000 (อบต.) (1.200 กม.)	105,000 (อบต.) (1.200 กม.)	105,000 (อบต.) (1.200 กม.)	105,000 (อบต.) (1.200 กม.)	ร้อยละ 70 ของประชาชนมีเส้นทางคมนาคมที่สะดวก	ประชาชนมีเส้นทางการคมนาคมที่สะดวก	กองช่าง
124	ซ่อมแซมถนนหินคลุกส่วนที่ชำรุดเสียหาย พร้อมเกลี่ยแต่ง หมู่ที่ 8 เริ่มต้นจากทางแยกคลองส่งน้ำ 3ช-5ช-2ช บริเวณนา นายประสงค์ ใจมั่น ถึงคลองระบายน้ำ D.5R.SPN เขตติดต่อ หมู่ 9	เพื่อให้ประชาชนมีเส้นทางการคมนาคมที่สะดวก	ระยะทาง 950 เมตร กว้าง 3.00 เมตร	83,000 (อบต.) (950 เมตร)	83,000 (อบต.) (950 เมตร)	83,000 (อบต.) (950 เมตร)	83,000 (อบต.) (950 เมตร)	83,000 (อบต.) (950 เมตร)	ร้อยละ 70 ของประชาชนมีเส้นทางคมนาคมที่สะดวก	ประชาชนมีเส้นทางการคมนาคมที่สะดวก	กองช่าง
125	ซ่อมแซมถนนหินคลุกส่วนที่ชำรุดเสียหาย พร้อมเกลี่ยแต่ง หมู่ที่ 8 เริ่มต้นจากบริเวณ นานาย บุญธรรม ดวงต้อย ถึงบริเวณ นานายป้อม พุดเจริญ	เพื่อให้ประชาชนมีเส้นทางการคมนาคมที่สะดวก	ระยะทาง 350 เมตร กว้าง 3.00 เมตร	30,600 (อบต.) (350 เมตร)	30,600 (อบต.) (350 เมตร)	30,600 (อบต.) (350 เมตร)	30,600 (อบต.) (350 เมตร)	30,600 (อบต.) (350 เมตร)	ร้อยละ 70 ของประชาชนมีเส้นทางคมนาคมที่สะดวก	ประชาชนมีเส้นทางการคมนาคมที่สะดวก	กองช่าง

รายละเอียดโครงการพัฒนา
แผนพัฒนาท้องถิ่น (พ.ศ.2566 - 2570)
องค์การบริหารส่วนตำบลทุ่งคอก

ที่	โครงการ	วัตถุประสงค์	เป้าหมาย (ผลผลิตของ โครงการ)	งบประมาณ					ตัวชี้วัด (KPI)	ผลที่คาดว่าจะ ได้รับ	หน่วยงาน รับผิดชอบ หลัก
				2566 (บาท)	2567 (บาท)	2568 (บาท)	2569 (บาท)	2570 (บาท)			
126	ซ่อมแซมถนนหินคลุกส่วนที่ชำรุดเสียหาย พร้อมเกลี่ยแต่ง หมู่ที่ 8 เริ่มต้นจากทางแยกถนน คสล. บริเวณบ้านนายแก้ว เข้มทอง ถึงคลองระบายน้ำ D.5R.SPN	เพื่อให้ประชาชนมีเส้นทางคมนาคมที่สะดวก	ระยะทาง 1.000 กม. กว้าง 3.00 เมตร	87,600 (อบต.) (1.000 กม.)	87,600 (อบต.) (1.000 กม.)	87,600 (อบต.) (1.000 กม.)	87,600 (อบต.) (1.000 กม.)	87,600 (อบต.) (1.000 กม.)	ร้อยละ 70 ของประชาชนมีเส้นทางคมนาคมที่สะดวก	ประชาชนมีเส้นทางคมนาคมที่สะดวก	กองช่าง
127	ซ่อมแซมถนนหินคลุกส่วนที่ชำรุดเสียหาย พร้อมเกลี่ยแต่ง หมู่ที่ 8 เริ่มต้นจากทางแยกคลองส่งน้ำ 3ข-5ข-2ข บริเวณนายนายฉลุย ส่งอิม ถึง คลองระบายน้ำ D.5R.SPN บริเวณบ้านนายหมึก แสงสว่าง	เพื่อให้ประชาชนมีเส้นทางคมนาคมที่สะดวก	ระยะทาง 950 เมตร กว้าง 3.00 เมตร	83,000 (อบต.) (950 เมตร)	83,000 (อบต.) (950 เมตร)	83,000 (อบต.) (950 เมตร)	83,000 (อบต.) (950 เมตร)	83,000 (อบต.) (950 เมตร)	ร้อยละ 70 ของประชาชนมีเส้นทางคมนาคมที่สะดวก	ประชาชนมีเส้นทางคมนาคมที่สะดวก	กองช่าง
128	ซ่อมแซมถนนหินคลุกส่วนที่ชำรุดเสียหาย พร้อมเกลี่ยแต่ง หมู่ที่ 8 เริ่มต้นจากแยกถนนทางหลวง 321 สายมาลัยแมน เลียบคลองระบายน้ำ D.5R.SPN ถึงสะพาน คสล. บริเวณโรงงานถลุงเหล็ก	เพื่อให้ประชาชนมีเส้นทางคมนาคมที่สะดวก	ระยะทาง 1.400 กม. กว้าง 3.00 เมตร	122,600 (อบต.) (1.400 กม.)	122,600 (อบต.) (1.400 กม.)	122,600 (อบต.) (1.400 กม.)	122,600 (อบต.) (1.400 กม.)	122,600 (อบต.) (1.400 กม.)	ร้อยละ 70 ของประชาชนมีเส้นทางคมนาคมที่สะดวก	ประชาชนมีเส้นทางคมนาคมที่สะดวก	กองช่าง

รายละเอียดโครงการพัฒนา
แผนพัฒนาท้องถิ่น (พ.ศ.2566 - 2570)
องค์การบริหารส่วนตำบลทุ่งคอก

ที่	โครงการ	วัตถุประสงค์	เป้าหมาย (ผลผลิตของ โครงการ)	งบประมาณ					ตัวชี้วัด (KPI)	ผลที่คาดว่าจะ ได้รับ	หน่วยงาน รับผิดชอบ หลัก
				2566 (บาท)	2567 (บาท)	2568 (บาท)	2569 (บาท)	2570 (บาท)			
129	ซ่อมแซมถนนหินคลุกส่วนที่ชำรุดเสียหาย พร้อมเกลี่ยแต่ง หมู่ที่ 8 เริ่มต้นจากทางแยกถนนหินคลุก (ลานตากข้าว) บริเวณไร่นาย อยู่ป้อ ดอกไม้ศรีจันทร์ ถึง บริเวณนายนายชั้นชัย ใจเอื้อย	เพื่อให้ประชาชนมีเส้นทางคมนาคมที่สะดวก	ระยะทาง 1.000 กม. กว้าง 3.00 เมตร	87,600 (อบต.) (1.000 กม.)	87,600 (อบต.) (1.000 กม.)	87,600 (อบต.) (1.000 กม.)	87,600 (อบต.) (1.000 กม.)	87,600 (อบต.) (1.000 กม.)	ร้อยละ 70 ของประชาชนมีเส้นทางคมนาคมที่สะดวก	ประชาชนมีเส้นทางคมนาคมที่สะดวก	กองช่าง
130	ซ่อมแซมถนนหินคลุกส่วนที่ชำรุดเสียหาย พร้อมเกลี่ยแต่ง หมู่ที่ 8 เริ่มต้นจากทางแยกถนนลาดยาง อบจ.สุพรรณบุรี สายวังตะกู-ศรีสำราญ บริเวณบ้านนางทัย ใจมั่น ถึงบริเวณบ้านนางศรี บุญคล้าย	เพื่อให้ประชาชนมีเส้นทางคมนาคมที่สะดวก	ระยะทาง 150 เมตร กว้าง 3.00 เมตร	13,000 (อบต.) (150 เมตร)	13,000 (อบต.) (150 เมตร)	13,000 (อบต.) (150 เมตร)	13,000 (อบต.) (150 เมตร)	13,000 (อบต.) (150 เมตร)	ร้อยละ 70 ของประชาชนมีเส้นทางคมนาคมที่สะดวก	ประชาชนมีเส้นทางคมนาคมที่สะดวก	กองช่าง
131	ซ่อมแซมถนนหินคลุกส่วนที่ชำรุดเสียหาย พร้อมเกลี่ยแต่ง หมู่ที่ 8 เริ่มต้นจากทางแยกถนนลาดยางบ้านนายฟูก ใจมั่น ถึงบริเวณบ้าน น.ส.ชลธิสา ใจมั่น	เพื่อให้ประชาชนมีเส้นทางคมนาคมที่สะดวก	ระยะทาง 100 เมตร กว้าง 2.50 เมตร	7,300 (อบต.) (100 เมตร)	7,300 (อบต.) (100 เมตร)	7,300 (อบต.) (100 เมตร)	7,300 (อบต.) (100 เมตร)	7,300 (อบต.) (100 เมตร)	ร้อยละ 70 ของประชาชนมีเส้นทางคมนาคมที่สะดวก	ประชาชนมีเส้นทางคมนาคมที่สะดวก	กองช่าง

รายละเอียดโครงการพัฒนา
แผนพัฒนาท้องถิ่น (พ.ศ.2566 - 2570)
องค์การบริหารส่วนตำบลทุ่งคอก

ที่	โครงการ	วัตถุประสงค์	เป้าหมาย (ผลผลิตของ โครงการ)	งบประมาณ					ตัวชี้วัด (KPI)	ผลที่คาดว่าจะ ได้รับ	หน่วยงาน รับผิดชอบ หลัก
				2566 (บาท)	2567 (บาท)	2568 (บาท)	2569 (บาท)	2570 (บาท)			
132	ซ่อมแซมถนนหินคลุกส่วนที่ชำรุดเสียหาย พร้อมเกลี่ยแต่ง หมู่ที่ 8 เริ่มต้นจากทางแยกถนนลาดยางบริเวณบ้านนายสำเนียง วงษ์กัณฑ์ ถึงบริเวณบ้านนายแฉ่ง ใจมั่น	เพื่อให้ประชาชนมีเส้นทางคมนาคมที่สะดวก	ระยะทาง 100 เมตร กว้าง 2.50 เมตร	7,300 (อบต.) (100 เมตร)	7,300 (อบต.) (100 เมตร)	7,300 (อบต.) (100 เมตร)	7,300 (อบต.) (100 เมตร)	7,300 (อบต.) (100 เมตร)	ร้อยละ 70 ของประชาชนมีเส้นทางคมนาคมที่สะดวก	ประชาชนมีเส้นทางคมนาคมที่สะดวก	กองช่าง
133	ซ่อมแซมถนนหินคลุกส่วนที่ชำรุดเสียหาย พร้อมเกลี่ยแต่ง หมู่ที่ 8 เริ่มต้นจากถนน คสล. บริเวณบ้านนางทองสุข เกิดสมบูรณ์ ถึงระบบประปาส่วนภูมิภาคบ้านวังตะกู่	เพื่อให้ประชาชนมีเส้นทางคมนาคมที่สะดวก	ระยะทาง 260 เมตร กว้าง 3.00 เมตร	22,700 (อบต.) (260 เมตร)	22,700 (อบต.) (260 เมตร)	22,700 (อบต.) (260 เมตร)	22,700 (อบต.) (260 เมตร)	22,700 (อบต.) (260 เมตร)	ร้อยละ 70 ของประชาชนมีเส้นทางคมนาคมที่สะดวก	ประชาชนมีเส้นทางคมนาคมที่สะดวก	กองช่าง
134	ซ่อมแซมถนนหินคลุกส่วนที่ชำรุดเสียหาย พร้อมเกลี่ยแต่ง หมู่ที่ 8 เริ่มต้นจากถนนลาดยางบริเวณบ้านนายบุญเลี้ยง ทองไหลรวม ถึงบริเวณบ้านนายธวัช สวยล้ำ	เพื่อให้ประชาชนมีเส้นทางคมนาคมที่สะดวก	ระยะทาง 100 เมตร กว้าง 3.00 เมตร	8,700 (อบต.) (100 เมตร)	8,700 (อบต.) (100 เมตร)	8,700 (อบต.) (100 เมตร)	8,700 (อบต.) (100 เมตร)	8,700 (อบต.) (100 เมตร)	ร้อยละ 70 ของประชาชนมีเส้นทางคมนาคมที่สะดวก	ประชาชนมีเส้นทางคมนาคมที่สะดวก	กองช่าง

รายละเอียดโครงการพัฒนา
แผนพัฒนาท้องถิ่น (พ.ศ.2566 - 2570)
องค์การบริหารส่วนตำบลทุ่งคอก

ที่	โครงการ	วัตถุประสงค์	เป้าหมาย (ผลผลิตของ โครงการ)	งบประมาณ					ตัวชี้วัด (KPI)	ผลที่คาดว่าจะ ได้รับ	หน่วยงาน รับผิดชอบ หลัก
				2566 (บาท)	2567 (บาท)	2568 (บาท)	2569 (บาท)	2570 (บาท)			
135	ซ่อมแซมถนนหินคลุกส่วนที่ชำรุดเสียหาย พร้อมเกลี่ยแต่ง หมู่ที่ 8 เริ่มต้นจากถนนลาดยางบริเวณบ้านนายสมาน ม่วงจาบ ถึงบริเวณบ้านนายไสว ใจมั่น	เพื่อให้ประชาชนมีเส้นทางการคมนาคมที่สะดวก	ระยะทาง 130 เมตร กว้าง 3.00 เมตร	11,000 (อบต.) (130 เมตร)	11,000 (อบต.) (130 เมตร)	11,000 (อบต.) (130 เมตร)	11,000 (อบต.) (130 เมตร)	11,000 (อบต.) (130 เมตร)	ร้อยละ 70 ของประชาชนมีเส้นทางการคมนาคมที่สะดวก	ประชาชนมีเส้นทางการคมนาคมที่สะดวก	กองช่าง
136	ซ่อมแซมถนนหินคลุกส่วนที่ชำรุดเสียหาย พร้อมเกลี่ยแต่ง หมู่ที่ 8 เริ่มต้นจากถนนลาดยางบริเวณบ้านนายฟูก ใจมั่น ถึงบริเวณบ้านนางสาวชลธิชา ใจมั่น	เพื่อให้ประชาชนมีเส้นทางการคมนาคมที่สะดวก	ระยะทาง 90 เมตร กว้าง 3.00 เมตร	7,800 (อบต.) (90 เมตร)	7,800 (อบต.) (90 เมตร)	7,800 (อบต.) (90 เมตร)	7,800 (อบต.) (90 เมตร)	7,800 (อบต.) (90 เมตร)	ร้อยละ 70 ของประชาชนมีเส้นทางการคมนาคมที่สะดวก	ประชาชนมีเส้นทางการคมนาคมที่สะดวก	กองช่าง
137	ซ่อมแซมถนนหินคลุกส่วนที่ชำรุดเสียหาย พร้อมเกลี่ยแต่ง หมู่ที่ 8 เริ่มต้นจากถนนลาดยางบริเวณบ้านนางสาวบุญเรือน นิลรัตน์ ถึงบริเวณบ้านนายแฝง ใจมั่น	เพื่อให้ประชาชนมีเส้นทางการคมนาคมที่สะดวก	ระยะทาง 70 เมตร กว้าง 3.00 เมตร	6,000 (อบต.) (70 เมตร)	6,000 (อบต.) (70 เมตร)	6,000 (อบต.) (70 เมตร)	6,000 (อบต.) (70 เมตร)	6,000 (อบต.) (70 เมตร)	ร้อยละ 70 ของประชาชนมีเส้นทางการคมนาคมที่สะดวก	ประชาชนมีเส้นทางการคมนาคมที่สะดวก	กองช่าง

**รายละเอียดโครงการพัฒนา
แผนพัฒนาท้องถิ่น (พ.ศ.2566 - 2570)
องค์การบริหารส่วนตำบลทุ่งคอก**

ที่	โครงการ	วัตถุประสงค์	เป้าหมาย (ผลผลิตของ โครงการ)	งบประมาณ					ตัวชี้วัด (KPI)	ผลที่คาดว่าจะ ได้รับ	หน่วยงาน รับผิดชอบ หลัก
				2566 (บาท)	2567 (บาท)	2568 (บาท)	2569 (บาท)	2570 (บาท)			
138	ซ่อมแซมถนนหินคลุกส่วนที่ชำรุดเสียหาย พร้อมเกลี่ยแต่ง หมู่ที่ 8 เริ่มต้นจากถนนลาดยางบริเวณบ้านนายบุญเลี้ยง ทองไหลรวมถึงบริเวณนางางประนอม ใจมัน	เพื่อให้ประชาชนมีเส้นทางการคมนาคมที่สะดวก	ระยะทาง 600 เมตร กว้าง 3.00 เมตร	52,500 (อบต.) (600 เมตร)	52,500 (อบต.) (600 เมตร)	52,500 (อบต.) (600 เมตร)	52,500 (อบต.) (600 เมตร)	52,500 (อบต.) (600 เมตร)	ร้อยละ 70 ของประชาชนมีเส้นทางคมนาคมที่สะดวก	ประชาชนมีเส้นทางการคมนาคมที่สะดวก	กองช่าง
139	ซ่อมแซมถนนหินคลุกส่วนที่ชำรุดเสียหาย พร้อมเกลี่ยแต่ง หมู่ที่ 8 เริ่มต้นจากบริเวณนายนายขุนทอง ศรีรุ่งเรือง ถึงนายนายออด เขียวสะอาด	เพื่อให้ประชาชนมีเส้นทางการคมนาคมที่สะดวก	ระยะทาง 850 เมตร กว้าง 3.00 เมตร	74,000 (อบต.) (850 เมตร)	74,000 (อบต.) (850 เมตร)	74,000 (อบต.) (850 เมตร)	74,000 (อบต.) (850 เมตร)	74,000 (อบต.) (850 เมตร)	ร้อยละ 70 ของประชาชนมีเส้นทางคมนาคมที่สะดวก	ประชาชนมีเส้นทางการคมนาคมที่สะดวก	กองช่าง
140	ซ่อมแซมถนนหินคลุกส่วนที่ชำรุดเสียหาย พร้อมเกลี่ยแต่ง หมู่ที่ 8 เริ่มต้นจากถนนลาดยางบริเวณบ้านนายประเสริฐ เกตุมณี ถึงคลองแบ่งเขตตำบลศรีสำราญ	เพื่อให้ประชาชนมีเส้นทางการคมนาคมที่สะดวก	ระยะทาง 130 เมตร กว้าง 3.00 เมตร	11,000 (อบต.) (130 เมตร)	11,000 (อบต.) (130 เมตร)	11,000 (อบต.) (130 เมตร)	11,000 (อบต.) (130 เมตร)	11,000 (อบต.) (130 เมตร)	ร้อยละ 70 ของประชาชนมีเส้นทางคมนาคมที่สะดวก	ประชาชนมีเส้นทางการคมนาคมที่สะดวก	กองช่าง

รายละเอียดโครงการพัฒนา
แผนพัฒนาท้องถิ่น (พ.ศ.2566 - 2570)
องค์การบริหารส่วนตำบลทุ่งคอก

ที่	โครงการ	วัตถุประสงค์	เป้าหมาย (ผลผลิตของ โครงการ)	งบประมาณ					ตัวชี้วัด (KPI)	ผลที่คาดว่าจะ ได้รับ	หน่วยงาน รับผิดชอบ หลัก
				2566 (บาท)	2567 (บาท)	2568 (บาท)	2569 (บาท)	2570 (บาท)			
141	ซ่อมแซมถนนหินคลุกส่วนที่ชำรุดเสียหาย พร้อมเกลี่ยแต่ง หมู่ที่ 8 เริ่มต้นจากถนนลาดยางบริเวณบ้านนายประเสริฐสิงห์ใจดี ถึงบริเวณบ้านนางเกสรพงษ์เผือก	เพื่อให้ประชาชนมีเส้นทางการคมนาคมที่สะดวก	ระยะทาง 480 เมตร กว้าง 3.00 เมตร	42,000 (อบต.) (480 เมตร)	42,000 (อบต.) (480 เมตร)	42,000 (อบต.) (480 เมตร)	42,000 (อบต.) (480 เมตร)	42,000 (อบต.) (480 เมตร)	ร้อยละ 70 ของ ประชาชนมี เส้นทาง คมนาคม ที่สะดวก	ประชาชนมี เส้นทางการ คมนาคม ที่สะดวก	กองช่าง
142	ซ่อมแซมถนนหินคลุกส่วนที่ชำรุดเสียหาย พร้อมเกลี่ยแต่ง หมู่ที่ 8 เริ่มต้นจากบริเวณบ้านนายสุนทร พ่อค้า ถึงนายนายเป็กเสียงแหลม	เพื่อให้ประชาชนมีเส้นทางการคมนาคมที่สะดวก	ระยะทาง 700 เมตร กว้าง 3.00 เมตร	61,000 (อบต.) (700 เมตร)	61,000 (อบต.) (700 เมตร)	61,000 (อบต.) (700 เมตร)	61,000 (อบต.) (700 เมตร)	61,000 (อบต.) (700 เมตร)	ร้อยละ 70 ของ ประชาชนมี เส้นทาง คมนาคม ที่สะดวก	ประชาชนมี เส้นทางการ คมนาคม ที่สะดวก	กองช่าง
143	ซ่อมแซมถนนหินคลุกส่วนที่ชำรุดเสียหาย พร้อมเกลี่ยแต่ง หมู่ที่ 8 เริ่มต้นจากบริเวณนายนายบุญเลี้ยง ทองไหลรวม ถึงบริเวณนายนายแฉ่ง ใจมัน	เพื่อให้ประชาชนมีเส้นทางการคมนาคมที่สะดวก	ระยะทาง 150 เมตร กว้าง 3.00 เมตร	13,000 (อบต.) (150 เมตร)	13,000 (อบต.) (150 เมตร)	13,000 (อบต.) (150 เมตร)	13,000 (อบต.) (150 เมตร)	13,000 (อบต.) (150 เมตร)	ร้อยละ 70 ของ ประชาชนมี เส้นทาง คมนาคม ที่สะดวก	ประชาชนมี เส้นทางการ คมนาคม ที่สะดวก	กองช่าง

รายละเอียดโครงการพัฒนา
แผนพัฒนาท้องถิ่น (พ.ศ.2566 - 2570)
องค์การบริหารส่วนตำบลทุ่งคอก

ที่	โครงการ	วัตถุประสงค์	เป้าหมาย (ผลผลิตของ โครงการ)	งบประมาณ					ตัวชี้วัด (KPI)	ผลที่คาดว่าจะ ได้รับ	หน่วยงาน รับผิดชอบ หลัก
				2566 (บาท)	2567 (บาท)	2568 (บาท)	2569 (บาท)	2570 (บาท)			
144	ฝังท่อระบายน้ำ คสล. ขนาด $\phi 60$ ซม. หมู่ที่ 8 เริ่มต้นจากบริเวณบ้านนายกำ ใจมัน ถึงคลองระบายน้ำ	เพื่อเป็นทางระบายน้ำและป้องกันน้ำท่วม	ระยะทาง 200 เมตร	287,000 (อบต.) (200 เมตร)	287,000 (อบต.) (200 เมตร)	287,000 (อบต.) (200 เมตร)	287,000 (อบต.) (200 เมตร)	287,000 (อบต.) (200 เมตร)	ร้อยละ 70 ของพื้นที่ในตำบล มีทางระบายน้ำเพื่อป้องกันน้ำท่วม	เป็นทางระบายน้ำและป้องกันน้ำท่วม	กองช่าง
145	ก่อสร้างถนนคอนกรีตเสริมเหล็ก หมู่ที่ 9 เริ่มต้นจากบริเวณบ้านนายสมศักดิ์ สุกริวันส์ ถึงบริเวณบ้านนายเสนาะ สวยล้ำ	เพื่อให้ประชาชนมีเส้นทางการคมนาคมที่สะดวก	ระยะทาง 110 เมตร กว้าง 4.00 เมตร	264,000 (อบต.) (110 เมตร)	-	-	-	-	ร้อยละ 70 ของประชาชนมีเส้นทางการคมนาคมที่สะดวก	ประชาชนมีเส้นทางการคมนาคมที่สะดวก	กองช่าง
146	โครงการเสริมผิวจราจรแอสฟัลท์ติกคอนกรีต หมู่ที่ 9 เริ่มต้นจากถนน คสล. บริเวณบ้านนายสมศักดิ์ สุกริวันส์ ถึงบริเวณไร่นายประคอง ผิวเผือก	เพื่อให้ประชาชนมีเส้นทางการคมนาคมที่สะดวก	ระยะทาง 900 เมตร กว้าง 4.00 เมตร	456,000 (อบต.) (300 เมตร)	456,000 (อบต.) (300 เมตร)	456,000 (อบต.) (300 เมตร)	-	-	ร้อยละ 70 ของประชาชนมีเส้นทางการคมนาคมที่สะดวก	ประชาชนมีเส้นทางการคมนาคมที่สะดวก	กองช่าง

รายละเอียดโครงการพัฒนา
แผนพัฒนาท้องถิ่น (พ.ศ.2566 - 2570)
องค์การบริหารส่วนตำบลทุ่งคอก

ที่	โครงการ	วัตถุประสงค์	เป้าหมาย (ผลผลิตของ โครงการ)	งบประมาณ					ตัวชี้วัด (KPI)	ผลที่คาดว่าจะ ได้รับ	หน่วยงาน รับผิดชอบ หลัก
				2566 (บาท)	2567 (บาท)	2568 (บาท)	2569 (บาท)	2570 (บาท)			
147	ซ่อมแซมถนนหินคลุกส่วนที่ชำรุดเสียหาย พร้อมเกลี่ยแต่ง หมู่ที่ 9 เริ่มต้นจากบริเวณบ้านนายเชียง แซ่กั๋ง ถึงบริเวณไร่นางน้อย แซ่กั๋ง	เพื่อให้ประชาชนมีเส้นทางการคมนาคมที่สะดวก	ระยะทาง 650 เมตร กว้าง 3.00 เมตร	56,900 (อบต.) (650 เมตร)	56,900 (อบต.) (650 เมตร)	56,900 (อบต.) (650 เมตร)	56,900 (อบต.) (650 เมตร)	56,900 (อบต.) (650 เมตร)	ร้อยละ 70 ของประชาชนมีเส้นทางการคมนาคมที่สะดวก	ประชาชนมีเส้นทางการคมนาคมที่สะดวก	กองช่าง
148	ซ่อมแซมถนนหินคลุกส่วนที่ชำรุดเสียหาย พร้อมเกลี่ยแต่ง หมู่ที่ 9 สายคันคลองระบายน้ำ ร. 5 ขวา (ฝั่งซ้าย) เริ่มจากสะพาน คสล. โรงงานแม่หนู ถึงบริเวณบ้านนางลำไย ใจรู้ออบ	เพื่อให้ประชาชนมีเส้นทางการคมนาคมที่สะดวก	ระยะทาง 1.600 กม. กว้าง 3.00 เมตร	140,000 (อบต.) (1.600 กม.)	140,000 (อบต.) (1.600 กม.)	140,000 (อบต.) (1.600 กม.)	140,000 (อบต.) (1.600 กม.)	140,000 (อบต.) (1.600 กม.)	ร้อยละ 70 ของประชาชนมีเส้นทางการคมนาคมที่สะดวก	ประชาชนมีเส้นทางการคมนาคมที่สะดวก	กองช่าง
149	ซ่อมแซมถนนหินคลุกส่วนที่ชำรุดเสียหาย พร้อมเกลี่ยแต่ง หมู่ที่ 9 สายคันคลองส่งน้ำ 2ช-8ช-2ช (ฝั่งซ้าย) เริ่มต้นจากบริเวณนางเยี่ยม สวายล้ำ ถึงบริเวณนายนิวัฒน์ แสงสว่าง	เพื่อให้ประชาชนมีเส้นทางการคมนาคมที่สะดวก	ระยะทาง 1.500 กม. กว้าง 3.00 เมตร	131,000 (อบต.) (1.500 กม.)	131,000 (อบต.) (1.500 กม.)	131,000 (อบต.) (1.500 กม.)	131,000 (อบต.) (1.500 กม.)	131,000 (อบต.) (1.500 กม.)	ร้อยละ 70 ของประชาชนมีเส้นทางการคมนาคมที่สะดวก	ประชาชนมีเส้นทางการคมนาคมที่สะดวก	กองช่าง

รายละเอียดโครงการพัฒนา
แผนพัฒนาท้องถิ่น (พ.ศ.2566 - 2570)
องค์การบริหารส่วนตำบลทุ่งคอก

ที่	โครงการ	วัตถุประสงค์	เป้าหมาย (ผลผลิตของ โครงการ)	งบประมาณ					ตัวชี้วัด (KPI)	ผลที่คาดว่าจะ ได้รับ	หน่วยงาน รับผิดชอบ หลัก
				2566 (บาท)	2567 (บาท)	2568 (บาท)	2569 (บาท)	2570 (บาท)			
150	ซ่อมแซมถนนหินคลุกส่วนที่ชำรุดเสียหาย พร้อมเกลี่ยแต่ง หมู่ที่ 9 เริ่มต้นจากบริเวณบ้านนายสามารถ สวายล้ำ ถึงบริเวณบ้านนายไข่ ใจเอื้อย	เพื่อให้ประชาชนมีเส้นทางการคมนาคมที่สะดวก	ระยะทาง 400 เมตร กว้าง 3.00 เมตร	35,000 (อบต.) (400 เมตร)	35,000 (อบต.) (400 เมตร)	35,000 (อบต.) (400 เมตร)	35,000 (อบต.) (400 เมตร)	35,000 (อบต.) (400 เมตร)	ร้อยละ 70 ของประชาชนมีเส้นทางการคมนาคมที่สะดวก	ประชาชนมีเส้นทางการคมนาคมที่สะดวก	กองช่าง
151	ซ่อมแซมถนนหินคลุกส่วนที่ชำรุดเสียหาย พร้อมเกลี่ยแต่ง หมู่ที่ 9 สายคันคลองระบายน้ำ ร.5 ขวา (ฝั่งขวา)	เพื่อให้ประชาชนมีเส้นทางการคมนาคมที่สะดวก	ระยะทาง 1.400 กม. กว้าง 3.00 เมตร	122,600 (อบต.) (1.400 กม.)	122,600 (อบต.) (1.400 กม.)	122,600 (อบต.) (1.400 กม.)	122,600 (อบต.) (1.400 กม.)	122,600 (อบต.) (1.400 กม.)	ร้อยละ 70 ของประชาชนมีเส้นทางการคมนาคมที่สะดวก	ประชาชนมีเส้นทางการคมนาคมที่สะดวก	กองช่าง
152	ซ่อมแซมถนนหินคลุกส่วนที่ชำรุดเสียหาย พร้อมเกลี่ยแต่ง หมู่ที่ 9 เริ่มต้นจากบริเวณนายนายอง แซ่กั้ง ถึงลานตากข้าว หมู่ 11	เพื่อให้ประชาชนมีเส้นทางการคมนาคมที่สะดวก	ระยะทาง 1.200 กม. กว้าง 3.00 เมตร	105,000 (อบต.) (1.200 กม.)	105,000 (อบต.) (1.200 กม.)	105,000 (อบต.) (1.200 กม.)	105,000 (อบต.) (1.200 กม.)	105,000 (อบต.) (1.200 กม.)	ร้อยละ 70 ของประชาชนมีเส้นทางการคมนาคมที่สะดวก	ประชาชนมีเส้นทางการคมนาคมที่สะดวก	กองช่าง

รายละเอียดโครงการพัฒนา
แผนพัฒนาท้องถิ่น (พ.ศ.2566 - 2570)
องค์การบริหารส่วนตำบลทุ่งคอก

ที่	โครงการ	วัตถุประสงค์	เป้าหมาย (ผลผลิตของ โครงการ)	งบประมาณ					ตัวชี้วัด (KPI)	ผลที่คาดว่าจะ ได้รับ	หน่วยงาน รับผิดชอบ หลัก
				2566 (บาท)	2567 (บาท)	2568 (บาท)	2569 (บาท)	2570 (บาท)			
153	ซ่อมแซมถนนหินคลุกส่วนที่ชำรุดเสียหาย พร้อมเกลี่ยแต่ง หมู่ที่ 9 เริ่มต้นจากบริเวณลานตากข้าวถึงบริเวณนายนายโชติธนชัยใจเอื้อย	เพื่อให้ประชาชนมีเส้นทางคมนาคมที่สะดวก	ระยะทาง 1.400 กม. กว้าง 3.00 เมตร	122,600 (อบต.) (1.400 กม.)	122,600 (อบต.) (1.400 กม.)	122,600 (อบต.) (1.400 กม.)	122,600 (อบต.) (1.400 กม.)	122,600 (อบต.) (1.400 กม.)	ร้อยละ 70 ของประชาชนมีเส้นทางคมนาคมที่สะดวก	ประชาชนมีเส้นทางคมนาคมที่สะดวก	กองช่าง
154	ซ่อมแซมถนนหินคลุกส่วนที่ชำรุดเสียหาย พร้อมเกลี่ยแต่ง หมู่ที่ 9 เริ่มต้นจากนายนายฉ่อง ม่อคำถึงบริเวณนายนายบุญธรรมจินดารัตน์	เพื่อให้ประชาชนมีเส้นทางคมนาคมที่สะดวก	ระยะทาง 450 เมตร กว้าง 3.00 เมตร	39,000 (อบต.) (450 เมตร)	39,000 (อบต.) (450 เมตร)	39,000 (อบต.) (450 เมตร)	39,000 (อบต.) (450 เมตร)	39,000 (อบต.) (450 เมตร)	ร้อยละ 70 ของประชาชนมีเส้นทางคมนาคมที่สะดวก	ประชาชนมีเส้นทางคมนาคมที่สะดวก	กองช่าง
155	ฝังท่อระบายน้ำ คสล. หมู่ที่ 9 เพื่อส่งน้ำดิบผลิตน้ำประปา ขนาด Ø 60 ซม.	เพื่อให้การส่งน้ำดิบผลิตน้ำประปามีประสิทธิภาพ	ระยะทาง 100 เมตร	140,000 (อบต.) (100 เมตร)	140,000 (อบต.) (100 เมตร)	140,000 (อบต.) (100 เมตร)	140,000 (อบต.) (100 เมตร)	140,000 (อบต.) (100 เมตร)	ร้อยละ 70 ของประชาชนไม่ขาดแคลนน้ำดิบสำหรับใช้ผลิตน้ำประปา	การส่งน้ำดิบสำหรับผลิตน้ำประปามีประสิทธิภาพ	กองช่าง

รายละเอียดโครงการพัฒนา
แผนพัฒนาท้องถิ่น (พ.ศ.2566 - 2570)
องค์การบริหารส่วนตำบลทุ่งคอก

ที่	โครงการ	วัตถุประสงค์	เป้าหมาย (ผลผลิตของ โครงการ)	งบประมาณ					ตัวชี้วัด (KPI)	ผลที่คาดว่าจะ ได้รับ	หน่วยงาน รับผิดชอบ หลัก
				2566 (บาท)	2567 (บาท)	2568 (บาท)	2569 (บาท)	2570 (บาท)			
156	ฝั่งท่อระบายน้ำ หมู่ที่ 9 เริ่มต้นจากบริเวณบ้านนาย สมศักดิ์ สุกรวิวัฒน์ ถึงลำราง สะอาด	เพื่อเป็นทางระบาย น้ำและป้องกันน้ำ ท่วม	ระยะทาง 60 เมตร	86,000 (อบต.) (60 เมตร)	86,000 (อบต.) (60 เมตร)	86,000 (อบต.) (60 เมตร)	86,000 (อบต.) (60 เมตร)	86,000 (อบต.) (60 เมตร)	ร้อยละ 70 ของพื้นที่ใน ตำบล มีทาง ระบายน้ำ เพื่อป้องกัน น้ำท่วม	เป็นทาง ระบายน้ำและ ป้องกันน้ำ ท่วม	กองช่าง
157	ฝั่งท่อระบายน้ำ คสล. ขนาด φ 60 ซม. หมู่ที่ 9 เริ่มต้นจาก บริเวณบ้านนายเชียง แซ่กั้ง ถึง ลำรางสะอาด	เพื่อเป็นทางระบาย น้ำและป้องกันน้ำ ท่วม	ระยะทาง 150 เมตร	215,000 (อบต.) (150 เมตร)	215,000 (อบต.) (150 เมตร)	215,000 (อบต.) (150 เมตร)	215,000 (อบต.) (150 เมตร)	215,000 (อบต.) (150 เมตร)	ร้อยละ 70 ของพื้นที่ใน ตำบล มีทาง ระบายน้ำ เพื่อป้องกัน น้ำท่วม	เป็นทาง ระบายน้ำและ ป้องกันน้ำ ท่วม	กองช่าง
158	ฝั่งท่อระบายน้ำ คสล. ขนาด φ 60 ซม. หมู่ที่ 9 เริ่มต้นจาก บริเวณไร่นายประคอง ผิวเผือก ถึงลำรางสะอาด	เพื่อเป็นทางระบาย น้ำและป้องกันน้ำ ท่วม	ระยะทาง 85 เมตร	120,000 (อบต.) (85 เมตร)	120,000 (อบต.) (85 เมตร)	120,000 (อบต.) (85 เมตร)	120,000 (อบต.) (85 เมตร)	120,000 (อบต.) (85 เมตร)	ร้อยละ 70 ของพื้นที่ใน ตำบล มีทาง ระบายน้ำ เพื่อป้องกัน น้ำท่วม	เป็นทาง ระบายน้ำและ ป้องกันน้ำ ท่วม	กองช่าง

**รายละเอียดโครงการพัฒนา
แผนพัฒนาท้องถิ่น (พ.ศ.2566 - 2570)
องค์การบริหารส่วนตำบลทุ่งคอก**

ที่	โครงการ	วัตถุประสงค์	เป้าหมาย (ผลผลิตของ โครงการ)	งบประมาณ					ตัวชี้วัด (KPI)	ผลที่คาดว่าจะ ได้รับ	หน่วยงาน รับผิดชอบ หลัก
				2566 (บาท)	2567 (บาท)	2568 (บาท)	2569 (บาท)	2570 (บาท)			
159	ก่อสร้างถนนคอนกรีตเสริมเหล็ก หมู่ที่ 10 เริ่มต้นจากทางแยก ถนน คสล. ของเทศบาลตำบล ทุ่งคอก ถึงประตูน้ำคลองระบาย น้ำบ้านนางเหวียน ใจหลัก (เลียบ คลองระบายน้ำ)	เพื่อให้ประชาชนมี เส้นทางการคมนาคม ที่สะดวก	ระยะทาง 800 เมตร กว้าง 4.00 เมตร	480,000 (อบต.) (200 เมตร)	480,000 (อบต.) (200 เมตร)	480,000 (อบต.) (200 เมตร)	480,000 (อบต.) (200 เมตร)	-	ร้อยละ 70 ของ ประชาชนมี เส้นทาง คมนาคม ที่สะดวก	ประชาชนมี เส้นทางการ คมนาคม ที่สะดวก	กองช่าง
160	ก่อสร้างถนนคอนกรีตเสริมเหล็ก หมู่ที่ 10 เริ่มต้นจากบริเวณบ้าน นายวิสุทธิ์ ชายสีอ่อน ถึงบริเวณ บ้านนางสุกานต์ ใจเอื้อย	เพื่อให้ประชาชนมี เส้นทางการคมนาคม ที่สะดวก	ระยะทาง 200 เมตร กว้าง 4.00 เมตร	480,000 (อบต.) (200 เมตร)	-	-	-	-	ร้อยละ 70 ของ ประชาชนมี เส้นทาง คมนาคม ที่สะดวก	ประชาชนมี เส้นทางการ คมนาคม ที่สะดวก	กองช่าง
161	ก่อสร้างถนนคอนกรีตเสริมเหล็ก หมู่ที่ 10 จุดบ้านนายชา สีนวล สมาชิกสภา หมู่ 10	เพื่อให้ประชาชนมี เส้นทางการคมนาคม ที่สะดวก	ระยะทาง 120 เมตร กว้าง 4.00 เมตร	288,000 (อบต.) (120 เมตร)	-	-	-	-	ร้อยละ 70 ของ ประชาชนมี เส้นทาง คมนาคม ที่สะดวก	ประชาชนมี เส้นทางการ คมนาคม ที่สะดวก	กองช่าง

รายละเอียดโครงการพัฒนา
แผนพัฒนาท้องถิ่น (พ.ศ.2566 - 2570)
องค์การบริหารส่วนตำบลทุ่งคอก

ที่	โครงการ	วัตถุประสงค์	เป้าหมาย (ผลผลิตของ โครงการ)	งบประมาณ					ตัวชี้วัด (KPI)	ผลที่คาดว่าจะ ได้รับ	หน่วยงาน รับผิดชอบ หลัก
				2566 (บาท)	2567 (บาท)	2568 (บาท)	2569 (บาท)	2570 (บาท)			
162	ซ่อมแซมถนนหินคลุกส่วนที่ชำรุดเสียหาย พร้อมเกลี่ยแต่ง หมู่ที่ 10 เริ่มต้นจากทางแยกถนนคสล. ของเทศบาลตำบลทุ่งคอก ถึงประตูน้ำคลองระบายน้ำ บริเวณบ้านนางเหวียน ใจหลัก (เลียบบคลองระบายน้ำฝั่งซ้าย)	เพื่อให้ประชาชนมีเส้นทางคมนาคมที่สะดวก	ระยะทาง 800 เมตร กว้าง 3.00 เมตร	70,000 (อบต.) (800 เมตร)	70,000 (อบต.) (800 เมตร)	70,000 (อบต.) (800 เมตร)	70,000 (อบต.) (800 เมตร)	70,000 (อบต.) (800 เมตร)	ร้อยละ 70 ของประชาชนมีเส้นทางคมนาคมที่สะดวก	ประชาชนมีเส้นทางคมนาคมที่สะดวก	กองช่าง
163	ซ่อมแซมถนนหินคลุกส่วนที่ชำรุดเสียหาย พร้อมเกลี่ยแต่ง หมู่ที่ 10 เริ่มต้นจากถนน คสล. ด้านหลังโรงงานแม่หนู ถึงบริเวณ นานายรุ่งฟ้า จันทร์หอม	เพื่อให้ประชาชนมีเส้นทางคมนาคมที่สะดวก	ระยะทาง 300 เมตร กว้าง 3.00 เมตร	26,000 (อบต.) (300 เมตร)	26,000 (อบต.) (300 เมตร)	26,000 (อบต.) (300 เมตร)	26,000 (อบต.) (300 เมตร)	26,000 (อบต.) (300 เมตร)	ร้อยละ 70 ของประชาชนมีเส้นทางคมนาคมที่สะดวก	ประชาชนมีเส้นทางคมนาคมที่สะดวก	กองช่าง
164	ซ่อมแซมถนนหินคลุกส่วนที่ชำรุดเสียหาย พร้อมเกลี่ยแต่ง หมู่ที่ 10 เริ่มต้นจากทางแยกถนนคสล. บริเวณนานายสมาน ถึงทางแยกถนนหินคลุกบริเวณ นายนกมล ศรีนิวล	เพื่อให้ประชาชนมีเส้นทางคมนาคมที่สะดวก	ระยะทาง 1.000 กม. กว้าง 2.50 เมตร	73,000 (อบต.) (1.000 กม.)	73,000 (อบต.) (1.000 กม.)	73,000 (อบต.) (1.000 กม.)	73,000 (อบต.) (1.000 กม.)	73,000 (อบต.) (1.000 กม.)	ร้อยละ 70 ของประชาชนมีเส้นทางคมนาคมที่สะดวก	ประชาชนมีเส้นทางคมนาคมที่สะดวก	กองช่าง

รายละเอียดโครงการพัฒนา
แผนพัฒนาท้องถิ่น (พ.ศ.2566 - 2570)
องค์การบริหารส่วนตำบลทุ่งคอก

ที่	โครงการ	วัตถุประสงค์	เป้าหมาย (ผลผลิตของ โครงการ)	งบประมาณ					ตัวชี้วัด (KPI)	ผลที่คาดว่าจะ ได้รับ	หน่วยงาน รับผิดชอบ หลัก
				2566 (บาท)	2567 (บาท)	2568 (บาท)	2569 (บาท)	2570 (บาท)			
165	ซ่อมแซมถนนหินคลุกส่วนที่ชำรุดเสียหาย พร้อมเกลี่ยแต่ง หมู่ที่ 10 เริ่มต้นจากทางแยกถนนหินคลุกบริเวณนายภมร ศรีนวล ถึงทางแยกคันคลองระบายน้ำ	เพื่อให้ประชาชนมีเส้นทางการคมนาคมที่สะดวก	ระยะทาง 500 เมตร กว้าง 2.50 เมตร	36,500 (อบต.) (500 เมตร)	36,500 (อบต.) (500 เมตร)	36,500 (อบต.) (500 เมตร)	36,500 (อบต.) (500 เมตร)	36,500 (อบต.) (500 เมตร)	ร้อยละ 70 ของประชาชนมีเส้นทางการคมนาคมที่สะดวก	ประชาชนมีเส้นทางการคมนาคมที่สะดวก	กองช่าง
166	ฝังท่อระบายน้ำ คสล. ขนาด Ø 60 ซม. พร้อมบ่อพัก หมู่ที่ 10 จุดบ้านนางกัญญา ใจหลัก ถึงถนนมาลัยแมน	เพื่อเป็นทางระบายน้ำและป้องกันน้ำท่วม	ระยะทาง 150 เมตร	215,000 (อบต.) (150 เมตร)	215,000 (อบต.) (150 เมตร)	215,000 (อบต.) (150 เมตร)	215,000 (อบต.) (150 เมตร)	215,000 (อบต.) (150 เมตร)	ร้อยละ 70 ของพื้นที่ในตำบล มีทางระบายน้ำเพื่อป้องกันน้ำท่วม	เป็นทางระบายน้ำและป้องกันน้ำท่วม	กองช่าง
167	ก่อสร้างถนนคอนกรีตเสริมเหล็ก หมู่ที่ 11 คันคลองระบายน้ำ เริ่มต้นจากถนน คสล. เดิม บริเวณบ้านนายชโลม ชูจันทร์ ถึงถนนลาดยางสายบ้านทุ่งเขิน-บ้านทุ่งคอก	เพื่อให้ประชาชนมีเส้นทางการคมนาคมที่สะดวก	ระยะทาง 750 เมตร กว้าง 4.00 เมตร	480,000 (อบต.) (200 เมตร)	480,000 (อบต.) (200 เมตร)	480,000 (อบต.) (200 เมตร)	360,000 (อบต.) (150 เมตร)	-	ร้อยละ 70 ของประชาชนมีเส้นทางการคมนาคมที่สะดวก	ประชาชนมีเส้นทางการคมนาคมที่สะดวก	กองช่าง

รายละเอียดโครงการพัฒนา
แผนพัฒนาท้องถิ่น (พ.ศ.2566 - 2570)
องค์การบริหารส่วนตำบลทุ่งคอก

ที่	โครงการ	วัตถุประสงค์	เป้าหมาย (ผลผลิตของ โครงการ)	งบประมาณ					ตัวชี้วัด (KPI)	ผลที่คาดว่าจะ ได้รับ	หน่วยงาน รับผิดชอบ หลัก
				2566 (บาท)	2567 (บาท)	2568 (บาท)	2569 (บาท)	2570 (บาท)			
168	ก่อสร้างถนนคอนกรีตเสริมเหล็ก หมู่ที่ 11 จากถนนลาดยางสาย ปากคอก-ทุ่งเข็น จุดเริ่มบริเวณ บ้านนายบรรเจ็ด เพชรปานกัน ถึงถนน คสล. บริเวณบ้านนาง เหวียน วิหค	เพื่อให้ประชาชนมี เส้นทางคมนาคม ที่สะดวก	ระยะทาง 360 เมตร กว้าง 4.00 เมตร	480,000 (อบต.) (200 เมตร)	384,000 (อบต.) (160 เมตร)	-	-	-	ร้อยละ 70 ของ ประชาชนมี เส้นทาง คมนาคม ที่สะดวก	ประชาชนมี เส้นทาง คมนาคม ที่สะดวก	กองช่าง
169	เสริมผิวจราจรแอสฟัลท์ติก คอนกรีต หมู่ที่ 11 จาก ถนนลาดยางสายปากคอก- ทุ่ง เข็น จุดเริ่มบริเวณบ้านนายบุญ ช่วย ด้วงกำเนิด ถึงเขตติดต่อ หมู่ 10 บริเวณบ้านนางเหวียน วิหค	เพื่อให้ประชาชนมี เส้นทางคมนาคม ที่สะดวก	ระยะทาง 830 เมตร กว้าง 4.00 เมตร	456,000 (อบต.) (300 เมตร)	456,000 (อบต.) (300 เมตร)	425,600 (อบต.) (230 เมตร)	-	-	ร้อยละ 70 ของ ประชาชนมี เส้นทาง คมนาคม ที่สะดวก	ประชาชนมี เส้นทาง คมนาคม ที่สะดวก	กองช่าง
170	ซ่อมแซมถนนหินคลุกส่วนที่ชำรุด เสียหาย พร้อมเกลี่ยแต่ง หมู่ที่ 11 เริ่มต้นจากถนนลาดยางสาย บ้านทุ่งเข็น-บ้านทุ่งคอก บริเวณ บ้านนายหวัน กระจ่ายทอง ถึง คันคลองส่งน้ำ 2ช-8ช-2ช บริเวณบ้านนายอำนาจ แซ่กั้ง	เพื่อให้ประชาชนมี เส้นทางคมนาคม ที่สะดวก	ระยะทาง 1.700 กม. กว้าง 3.00 เมตร	149,000 (อบต.) (1.700 กม.)	149,000 (อบต.) (1.700 กม.)	149,000 (อบต.) (1.700 กม.)	149,000 (อบต.) (1.700 กม.)	149,000 (อบต.) (1.700 กม.)	ร้อยละ 70 ของ ประชาชนมี เส้นทาง คมนาคม ที่สะดวก	ประชาชนมี เส้นทาง คมนาคม ที่สะดวก	กองช่าง

รายละเอียดโครงการพัฒนา
แผนพัฒนาท้องถิ่น (พ.ศ.2566 - 2570)
องค์การบริหารส่วนตำบลทุ่งคอก

ที่	โครงการ	วัตถุประสงค์	เป้าหมาย (ผลผลิตของ โครงการ)	งบประมาณ					ตัวชี้วัด (KPI)	ผลที่คาดว่าจะ ได้รับ	หน่วยงาน รับผิดชอบ หลัก
				2566 (บาท)	2567 (บาท)	2568 (บาท)	2569 (บาท)	2570 (บาท)			
171	ซ่อมแซมถนนหินคลุกส่วนที่ชำรุดเสียหาย พร้อมเกลี่ยแต่ง หมู่ที่ 11 เริ่มต้นจากบริเวณบ้านนายสมบูรณ์ ใจกล้า ถึงทางแยกถนนทางหลวง 321 (มาลัยแมน)	เพื่อให้ประชาชนมีเส้นทางการคมนาคมที่สะดวก	ระยะทาง 1.300 กม. กว้าง 3.00 เมตร	113,900 (อบต.) (1.300 กม.)	113,900 (อบต.) (1.300 กม.)	113,900 (อบต.) (1.300 กม.)	113,900 (อบต.) (1.300 กม.)	113,900 (อบต.) (1.300 กม.)	ร้อยละ 70 ของประชาชนมีเส้นทางคมนาคมที่สะดวก	ประชาชนมีเส้นทางการคมนาคมที่สะดวก	กองช่าง
172	ซ่อมแซมถนนหินคลุกส่วนที่ชำรุดเสียหาย พร้อมเกลี่ยแต่ง หมู่ที่ 11 เริ่มต้นจากบริเวณบ้านนายถวิล ใจกล้า ถึงถนน คสล. เขตติดต่อ หมู่ 4 ต.ทุ่งคอก	เพื่อให้ประชาชนมีเส้นทางการคมนาคมที่สะดวก	ระยะทาง 300 เมตร กว้าง 3.00 เมตร	26,000 (อบต.) (300 เมตร)	26,000 (อบต.) (300 เมตร)	26,000 (อบต.) (300 เมตร)	26,000 (อบต.) (300 เมตร)	26,000 (อบต.) (300 เมตร)	ร้อยละ 70 ของประชาชนมีเส้นทางคมนาคมที่สะดวก	ประชาชนมีเส้นทางการคมนาคมที่สะดวก	กองช่าง
173	ซ่อมแซมถนนหินคลุกส่วนที่ชำรุดเสียหาย พร้อมเกลี่ยแต่ง หมู่ที่ 11 เริ่มต้นจากบริเวณไร่ นายปรีชา พาณิช ถึงบริเวณบ้านนายเสถียร ใจกล้า	เพื่อให้ประชาชนมีเส้นทางการคมนาคมที่สะดวก	ระยะทาง 200 เมตร กว้าง 3.00 เมตร	17,500 (อบต.) (200 เมตร)	17,500 (อบต.) (200 เมตร)	17,500 (อบต.) (200 เมตร)	17,500 (อบต.) (200 เมตร)	17,500 (อบต.) (200 เมตร)	ร้อยละ 70 ของประชาชนมีเส้นทางคมนาคมที่สะดวก	ประชาชนมีเส้นทางการคมนาคมที่สะดวก	กองช่าง

**รายละเอียดโครงการพัฒนา
แผนพัฒนาท้องถิ่น (พ.ศ.2566 - 2570)
องค์การบริหารส่วนตำบลทุ่งคอก**

ที่	โครงการ	วัตถุประสงค์	เป้าหมาย (ผลผลิตของ โครงการ)	งบประมาณ					ตัวชี้วัด (KPI)	ผลที่คาดว่าจะ ได้รับ	หน่วยงาน รับผิดชอบ หลัก
				2566 (บาท)	2567 (บาท)	2568 (บาท)	2569 (บาท)	2570 (บาท)			
174	ซ่อมแซมถนนหินคลุกส่วนที่ชำรุดเสียหาย พร้อมเกลี่ยแต่ง หมู่ที่ 11 เริ่มต้นจากบริเวณบ้านนางพวง ชาวนาตรี ถึง ถนน คสล. เขตติดต่อ หมู่ 4 ต.ทุ่งคอก	เพื่อให้ประชาชนมีเส้นทางการคมนาคมที่สะดวก	ระยะทาง 200 เมตร กว้าง 3.00 เมตร	17,500 (อบต.) (200 เมตร)	17,500 (อบต.) (200 เมตร)	17,500 (อบต.) (200 เมตร)	17,500 (อบต.) (200 เมตร)	17,500 (อบต.) (200 เมตร)	ร้อยละ 70 ของประชาชนมีเส้นทางการคมนาคมที่สะดวก	ประชาชนมีเส้นทางการคมนาคมที่สะดวก	กองช่าง
175	ซ่อมแซมถนนหินคลุกส่วนที่ชำรุดเสียหาย พร้อมเกลี่ยแต่ง หมู่ที่ 11 เริ่มต้นจากทางแยกทางหลวง 321 บริเวณรีสอร์ตนายอดุลย์ ไกรเพชร ถึงโรงหล่ออิฐ นายสมัย วรรณะ	เพื่อให้ประชาชนมีเส้นทางการคมนาคมที่สะดวก	ระยะทาง 600 เมตร กว้าง 3.00 เมตร	52,500 (อบต.) (600 เมตร)	52,500 (อบต.) (600 เมตร)	52,500 (อบต.) (600 เมตร)	52,500 (อบต.) (600 เมตร)	52,500 (อบต.) (600 เมตร)	ร้อยละ 70 ของประชาชนมีเส้นทางการคมนาคมที่สะดวก	ประชาชนมีเส้นทางการคมนาคมที่สะดวก	กองช่าง
176	ซ่อมแซมถนนหินคลุกส่วนที่ชำรุดเสียหาย พร้อมเกลี่ยแต่ง หมู่ที่ 11 เริ่มต้นจากบริเวณบ้านนายงยุทธ จันทร์แจ่ม ถึงบริเวณบ้านนายนิยม จันทร์แจ่ม	เพื่อให้ประชาชนมีเส้นทางการคมนาคมที่สะดวก	ระยะทาง 250 เมตร กว้าง 3.00 เมตร	21,900 (อบต.) (250 เมตร)	21,900 (อบต.) (250 เมตร)	21,900 (อบต.) (250 เมตร)	21,900 (อบต.) (250 เมตร)	21,900 (อบต.) (250 เมตร)	ร้อยละ 70 ของประชาชนมีเส้นทางการคมนาคมที่สะดวก	ประชาชนมีเส้นทางการคมนาคมที่สะดวก	กองช่าง

**รายละเอียดโครงการพัฒนา
แผนพัฒนาท้องถิ่น (พ.ศ.2566 - 2570)
องค์การบริหารส่วนตำบลทุ่งคอก**

ที่	โครงการ	วัตถุประสงค์	เป้าหมาย (ผลผลิตของ โครงการ)	งบประมาณ					ตัวชี้วัด (KPI)	ผลที่คาดว่าจะ ได้รับ	หน่วยงาน รับผิดชอบ หลัก
				2566 (บาท)	2567 (บาท)	2568 (บาท)	2569 (บาท)	2570 (บาท)			
177	เสริมถนนคันคลอง ลงหินคลุก พร้อมเกลี่ยแต่ง หมู่ที่ 11 เริ่มต้นจากเลียบบคลองระบายน้ำ (ฝั่งขวา) บริเวณหน้าบ้านนายบรรเจ็ด เพ็ชรปานกัน ถึงบริเวณถนน คสล.	เพื่อให้ประชาชนมีเส้นทางการคมนาคมที่สะดวก	ระยะทาง 360 เมตร กว้าง 4.00 เมตร	436,000 (อบต.) (360 เมตร)	436,000 (อบต.) (360 เมตร)	436,000 (อบต.) (360 เมตร)	436,000 (อบต.) (360 เมตร)	436,000 (อบต.) (360 เมตร)	ร้อยละ 70 ของประชาชนมีเส้นทางการคมนาคมที่สะดวก	ประชาชนมีเส้นทางการคมนาคมที่สะดวก	กองช่าง
178	ซ่อมแซมถนนหินคลุกส่วนที่ชำรุดเสียหาย พร้อมเกลี่ยแต่ง หมู่ที่ 11 จุดเริ่มต้นบริเวณบ้านนายบรรเจ็ด เพชรปานกัน ถึงบริเวณประตูน้ำกลางทุ่ง	เพื่อให้ประชาชนมีเส้นทางการคมนาคมที่สะดวก	ระยะทาง 360 เมตร กว้าง 2.50 เมตร	26,000 (อบต.) (360 เมตร)	26,000 (อบต.) (360 เมตร)	26,000 (อบต.) (360 เมตร)	26,000 (อบต.) (360 เมตร)	26,000 (อบต.) (360 เมตร)	ร้อยละ 70 ของประชาชนมีเส้นทางการคมนาคมที่สะดวก	ประชาชนมีเส้นทางการคมนาคมที่สะดวก	กองช่าง
179	ซ่อมแซมถนนหินคลุกส่วนที่ชำรุดเสียหาย พร้อมเกลี่ยแต่ง หมู่ที่ 11 จากจุดเริ่มต้นถนนลาดยางสายบ้านทุ่งเซ็น-บ้านทุ่งคอก บริเวณบ้านนายหวัน กระจ่ายทอง ถึงลานตากข้าว หมู่ 11	เพื่อให้ประชาชนมีเส้นทางการคมนาคมที่สะดวก	ระยะทาง 550 เมตร กว้าง 3.00 เมตร	48,000 (อบต.) (550 เมตร)	48,000 (อบต.) (550 เมตร)	48,000 (อบต.) (550 เมตร)	48,000 (อบต.) (550 เมตร)	48,000 (อบต.) (550 เมตร)	ร้อยละ 70 ของประชาชนมีเส้นทางการคมนาคมที่สะดวก	ประชาชนมีเส้นทางการคมนาคมที่สะดวก	กองช่าง

รายละเอียดโครงการพัฒนา
แผนพัฒนาท้องถิ่น (พ.ศ.2566 - 2570)
องค์การบริหารส่วนตำบลทุ่งคอก

ที่	โครงการ	วัตถุประสงค์	เป้าหมาย (ผลผลิตของ โครงการ)	งบประมาณ					ตัวชี้วัด (KPI)	ผลที่คาดว่าจะ ได้รับ	หน่วยงาน รับผิดชอบ หลัก
				2566 (บาท)	2567 (บาท)	2568 (บาท)	2569 (บาท)	2570 (บาท)			
180	ซ่อมแซมถนนหินคลุกส่วนที่ชำรุดเสียหาย พร้อมเกลี่ยแต่ง หมู่ที่ 11 เริ่มต้นจากทางแยกถนนหินคลุกบริเวณนายนายบุญนาคสำเนียงหวาน ถึงบริเวณนายนายจรูญ จันทร์บริบูรณ์	เพื่อให้ประชาชนมีเส้นทางคมนาคมที่สะดวก	ระยะทาง 350 เมตร กว้าง 3.00 เมตร	30,600 (อบต.) (350 เมตร)	30,600 (อบต.) (350 เมตร)	30,600 (อบต.) (350 เมตร)	30,600 (อบต.) (350 เมตร)	30,600 (อบต.) (350 เมตร)	ร้อยละ 70 ของ ประชาชนมี เส้นทาง คมนาคม ที่สะดวก	ประชาชนมี เส้นทาง คมนาคม ที่สะดวก	กองช่าง
181	ซ่อมแซมถนนหินคลุกส่วนที่ชำรุดเสียหาย พร้อมเกลี่ยแต่ง หมู่ที่ 11 เริ่มต้นจากบริเวณบ้านนายสมบูรณ์ ใจกล้า ถึงบริเวณบ้านนายสุรินทร์ ใจกล้า	เพื่อให้ประชาชนมีเส้นทางคมนาคมที่สะดวก	ระยะทาง 200 เมตร กว้าง 3.00 เมตร	19,400 (อบต.) (200 เมตร)	19,400 (อบต.) (200 เมตร)	19,400 (อบต.) (200 เมตร)	19,400 (อบต.) (200 เมตร)	19,400 (อบต.) (200 เมตร)	ร้อยละ 70 ของ ประชาชนมี เส้นทาง คมนาคม ที่สะดวก	ประชาชนมี เส้นทาง คมนาคม ที่สะดวก	กองช่าง
182	ปรับปรุงขยายคันทางคลองระบายน้ำ โดยการถมดินลงหินคลุก พร้อมเกลี่ยแต่ง หมู่ที่ 11 จากถนนลาดยางสายปากคอก-ทุ่งเข็นจุดเริ่มบริเวณบ้านนายบรรเจ็ดเพชรปานกัน ถึงถนน คสล. บริเวณบ้านนางเหวียน วิหค (ฝั่งซ้ายคลอง)	เพื่อให้ประชาชนมีเส้นทางคมนาคมที่สะดวก	ระยะทาง 360 เมตร กว้าง 6.00 เมตร	436,000 (อบต.) (360 เมตร)	436,000 (อบต.) (360 เมตร)	436,000 (อบต.) (360 เมตร)	436,000 (อบต.) (360 เมตร)	436,000 (อบต.) (360 เมตร)	ร้อยละ 70 ของ ประชาชนมี เส้นทาง คมนาคม ที่สะดวก	ประชาชนมี เส้นทาง คมนาคม ที่สะดวก	กองช่าง

รายละเอียดโครงการพัฒนา
แผนพัฒนาท้องถิ่น (พ.ศ.2566 - 2570)
องค์การบริหารส่วนตำบลทุ่งคอก

ที่	โครงการ	วัตถุประสงค์	เป้าหมาย (ผลผลิตของ โครงการ)	งบประมาณ					ตัวชี้วัด (KPI)	ผลที่คาดว่าจะ ได้รับ	หน่วยงาน รับผิดชอบ หลัก
				2566 (บาท)	2567 (บาท)	2568 (บาท)	2569 (บาท)	2570 (บาท)			
183	ก่อสร้างกำแพงกันดินสระเก็บน้ำ โชคโกศล หมู่ที่ 11 บริเวณนา นางเรณู เกரியงไกร	เพื่อป้องกันการ พังทลายของดิน ไม่ให้เกิดขวางเส้นทาง คมนาคม	ระยะทาง 200 เมตร	450,000 (อบต.) (200 เมตร)	450,000 (อบต.) (200 เมตร)	450,000 (อบต.) (200 เมตร)	450,000 (อบต.) (200 เมตร)	450,000 (อบต.) (200 เมตร)	ร้อยละ 70 ของ ประชาชนมี เส้นทาง คมนาคม ที่สะดวก	ประชาชนมี เส้นทาง คมนาคม ที่สะดวก	กองช่าง
184	ก่อสร้างถนนคอนกรีตเสริมเหล็ก หมู่ที่ 12 เริ่มต้นจากบริเวณ ถนนลาดยางสายบางสี-หนอง วัลย์เปரியง ถึงบริเวณโรงงาน ซีซีฟู้ดแลนด์	เพื่อให้ประชาชนมี เส้นทางคมนาคม ที่สะดวก	ระยะทาง 180 เมตร กว้าง 4.00 เมตร	432,000 (อบต.) (180 เมตร)	-	-	-	-	ร้อยละ 70 ของ ประชาชนมี เส้นทาง คมนาคม ที่สะดวก	ประชาชนมี เส้นทาง คมนาคม ที่สะดวก	กองช่าง
185	เสริมผิวจราจรแอสฟัลท์ติก คอนกรีต หมู่ที่ 12 ถนนคอนกรีต เสริมเหล็ก ทุ่งเขิน ซอย 3 เริ่มต้น จากทางแยกถนนทางหลวง 3260 สายบางสี-หนองวัลย์ เปரியง ถึงบริเวณโรงงานปลาร้า	เพื่อให้ประชาชนมี เส้นทางคมนาคม ที่สะดวก	ระยะทาง 500 เมตร กว้าง 4.00 เมตร	380,000 (อบต.) (250 เมตร)	380,000 (อบต.) (250 เมตร)	-	-	-	ร้อยละ 70 ของ ประชาชนมี เส้นทาง คมนาคม ที่สะดวก	ประชาชนมี เส้นทาง คมนาคม ที่สะดวก	กองช่าง

รายละเอียดโครงการพัฒนา
แผนพัฒนาท้องถิ่น (พ.ศ.2566 - 2570)
องค์การบริหารส่วนตำบลทุ่งคอก

ที่	โครงการ	วัตถุประสงค์	เป้าหมาย (ผลผลิตของ โครงการ)	งบประมาณ					ตัวชี้วัด (KPI)	ผลที่คาดว่าจะ ได้รับ	หน่วยงาน รับผิดชอบ หลัก
				2566 (บาท)	2567 (บาท)	2568 (บาท)	2569 (บาท)	2570 (บาท)			
186	ซ่อมแซมถนนหินคลุกส่วนที่ชำรุดเสียหาย พร้อมเกลี่ยแต่ง หมู่ที่ 12 เริ่มต้นจากบริเวณถนนลาดยางสายบางลี่-หนองวัลย์เปரியง ถึงคลองส่งน้ำ 8ช-2ช บริเวณโรงงานซีซีฟู้ด แลนด์	เพื่อให้ประชาชนมีเส้นทางคมนาคมที่สะดวก	ระยะทาง 350 เมตร กว้าง 3.00 เมตร	30,600 (อบต.) (350 เมตร)	30,600 (อบต.) (350 เมตร)	30,600 (อบต.) (350 เมตร)	30,600 (อบต.) (350 เมตร)	30,600 (อบต.) (350 เมตร)	ร้อยละ 70 ของประชาชนมีเส้นทางคมนาคมที่สะดวก	ประชาชนมีเส้นทางคมนาคมที่สะดวก	กองช่าง
187	ซ่อมแซมถนนหินคลุกส่วนที่ชำรุดเสียหาย พร้อมเกลี่ยแต่ง หมู่ที่ 12 เริ่มต้นจากคลองส่งน้ำ 8ช-2ช บริเวณบ้านนางพริกไทย สมกุล ถึงบริเวณสวนกล้วยไม้หลังวัดทุ่งเขิน	เพื่อให้ประชาชนมีเส้นทางคมนาคมที่สะดวก	ระยะทาง 600 เมตร กว้าง 3.00 เมตร	52,500 (อบต.) (600 เมตร)	52,500 (อบต.) (600 เมตร)	52,500 (อบต.) (600 เมตร)	52,500 (อบต.) (600 เมตร)	52,500 (อบต.) (600 เมตร)	ร้อยละ 70 ของประชาชนมีเส้นทางคมนาคมที่สะดวก	ประชาชนมีเส้นทางคมนาคมที่สะดวก	กองช่าง
188	ซ่อมแซมถนนหินคลุกส่วนที่ชำรุดเสียหาย พร้อมเกลี่ยแต่ง หมู่ที่ 12 จุดเริ่มบริเวณบ้านนางวันเพ็ญ อยู่อาศรม ถึงสะพานคอนกรีตหน้าวัดทุ่งเขิน (คั่นคลองระบายน้ำฝั่งขวา)	เพื่อให้ประชาชนมีเส้นทางคมนาคมที่สะดวก	ระยะทาง 150 เมตร กว้าง 3.00 เมตร	13,000 (อบต.) (150 เมตร)	13,000 (อบต.) (150 เมตร)	13,000 (อบต.) (150 เมตร)	13,000 (อบต.) (150 เมตร)	13,000 (อบต.) (150 เมตร)	ร้อยละ 70 ของประชาชนมีเส้นทางคมนาคมที่สะดวก	ประชาชนมีเส้นทางคมนาคมที่สะดวก	กองช่าง

**รายละเอียดโครงการพัฒนา
แผนพัฒนาท้องถิ่น (พ.ศ.2566 - 2570)
องค์การบริหารส่วนตำบลทุ่งคอก**

ที่	โครงการ	วัตถุประสงค์	เป้าหมาย (ผลผลิตของ โครงการ)	งบประมาณ					ตัวชี้วัด (KPI)	ผลที่คาดว่าจะ ได้รับ	หน่วยงาน รับผิดชอบ หลัก
				2566 (บาท)	2567 (บาท)	2568 (บาท)	2569 (บาท)	2570 (บาท)			
189	ซ่อมแซมถนนหินคลุกส่วนที่ชำรุดเสียหาย พร้อมเกลี่ยแต่ง หมู่ที่ 12 เริ่มต้นจากทางรถไฟ ถึงบริเวณนายนางชัย สำเนียงสูง	เพื่อให้ประชาชนมีเส้นทางการคมนาคมที่สะดวก	ระยะทาง 1.500 กม. กว้าง 3.00 เมตร	131,000 (อบต.) (1.500 กม.)	131,000 (อบต.) (1.500 กม.)	131,000 (อบต.) (1.500 กม.)	131,000 (อบต.) (1.500 กม.)	131,000 (อบต.) (1.500 กม.)	ร้อยละ 70 ของประชาชนมีเส้นทางการคมนาคมที่สะดวก	ประชาชนมีเส้นทางการคมนาคมที่สะดวก	กองช่าง
190	ปรับปรุงถนนดิน ลงหินคลุก พร้อมเกลี่ยแต่ง หมู่ที่ 12 เริ่มต้นจากถนนทางหลวง 3260 สาย บางลี่-หนองวัลย์เปரியง ถึงบริเวณนายนางปู จั๊บทอง	เพื่อให้ประชาชนมีเส้นทางการคมนาคมที่สะดวก	ระยะทาง 250 เมตร กว้าง 3.00 เมตร	93,900 (อบต.) (250 เมตร)	93,900 (อบต.) (250 เมตร)	93,900 (อบต.) (250 เมตร)	93,900 (อบต.) (250 เมตร)	93,900 (อบต.) (250 เมตร)	ร้อยละ 70 ของประชาชนมีเส้นทางการคมนาคมที่สะดวก	ประชาชนมีเส้นทางการคมนาคมที่สะดวก	กองช่าง
191	ซ่อมแซมถนนหินคลุกส่วนที่ชำรุดเสียหาย พร้อมเกลี่ยแต่ง หมู่ที่ 12 เริ่มต้นจากทางแยกถนนทางหลวงหมายเลข 3260 ถึงบริเวณไร่นางพรวิมณฑ์ ทัศนสุวรรณ	เพื่อให้ประชาชนมีเส้นทางการคมนาคมที่สะดวก	ระยะทาง 100 เมตร กว้าง 3.00 เมตร	8,700 (อบต.) (100 เมตร)	8,700 (อบต.) (100 เมตร)	8,700 (อบต.) (100 เมตร)	8,700 (อบต.) (100 เมตร)	8,700 (อบต.) (100 เมตร)	ร้อยละ 70 ของประชาชนมีเส้นทางการคมนาคมที่สะดวก	ประชาชนมีเส้นทางการคมนาคมที่สะดวก	กองช่าง

**รายละเอียดโครงการพัฒนา
แผนพัฒนาท้องถิ่น (พ.ศ.2566 - 2570)
องค์การบริหารส่วนตำบลทุ่งคอก**

ที่	โครงการ	วัตถุประสงค์	เป้าหมาย (ผลผลิตของ โครงการ)	งบประมาณ					ตัวชี้วัด (KPI)	ผลที่คาดว่าจะ ได้รับ	หน่วยงาน รับผิดชอบ หลัก
				2566 (บาท)	2567 (บาท)	2568 (บาท)	2569 (บาท)	2570 (บาท)			
192	ก่อสร้างถนนคอนกรีตเสริมเหล็ก หมู่ที่ 13 เริ่มต้นจากถนน คสล. เดิมจุดทางแยกถนนทางหลวง สายบางลี่-หนองวัลย์เปரியง (โรงงานไฟแช็ค) เลียบคลองส่งน้ำ 8ช-2ช ถึงทางแยกถนนหินคลุก เขตติดต่อ ต.ดอนมะนาว	เพื่อให้ประชาชนมี เส้นทางการคมนาคม ที่สะดวก	ระยะทาง 300 เมตร กว้าง 5.00 เมตร	450,000 (อบต.) (150 เมตร)	450,000 (อบต.) (150 เมตร)	-	-	-	ร้อยละ 70 ของ ประชาชนมี เส้นทาง คมนาคม ที่สะดวก	ประชาชนมี เส้นทางการ คมนาคม ที่สะดวก	กองช่าง
193	ก่อสร้างถนนคอนกรีตเสริมเหล็ก หมู่ที่ 13 คั่นคลองส่งน้ำ 8ช-2ช เริ่มต้นจากถนน คสล. เดิม บริเวณบ้านนายอนันต์ คำหอม ถึงถนนมาลัยแมนบริเวณป้อม ตำรวจ	เพื่อให้ประชาชนมี เส้นทางการคมนาคม ที่สะดวก	ระยะทาง 750 เมตร กว้าง 5.00 เมตร	450,000 (อบต.) (150 เมตร)	450,000 (อบต.) (150 เมตร)	450,000 (อบต.) (150 เมตร)	450,000 (อบต.) (150 เมตร)	450,000 (อบต.) (150 เมตร)	ร้อยละ 70 ของ ประชาชนมี เส้นทาง คมนาคม ที่สะดวก	ประชาชนมี เส้นทางการ คมนาคม ที่สะดวก	กองช่าง
194	ก่อสร้างถนนคอนกรีตเสริมเหล็ก หมู่ที่ 13 จุดเริ่มต้นจากถนน คอนกรีตเดิม ถึงบริเวณไร่นาย สมนึก วงศ์สุวรรณ	เพื่อให้ประชาชนมี เส้นทางการคมนาคม ที่สะดวก	ระยะทาง 140 เมตร กว้าง 4.00 เมตร	336,000 (อบต.) (140 เมตร)	-	-	-	-	ร้อยละ 70 ของ ประชาชนมี เส้นทาง คมนาคม ที่สะดวก	ประชาชนมี เส้นทางการ คมนาคม ที่สะดวก	กองช่าง

รายละเอียดโครงการพัฒนา
แผนพัฒนาท้องถิ่น (พ.ศ.2566 - 2570)
องค์การบริหารส่วนตำบลทุ่งคอก

ที่	โครงการ	วัตถุประสงค์	เป้าหมาย (ผลผลิตของ โครงการ)	งบประมาณ					ตัวชี้วัด (KPI)	ผลที่คาดว่าจะ ได้รับ	หน่วยงาน รับผิดชอบ หลัก
				2566 (บาท)	2567 (บาท)	2568 (บาท)	2569 (บาท)	2570 (บาท)			
195	ก่อสร้างถนนคอนกรีตเสริมเหล็ก หมู่ที่ 13 เริ่มต้นจากถนน คสล. เดิม บริเวณบ้านนางเล็ก ลิขิต กิจการกุล ถึงถนนสายบางลี่- หนองวัลย์เปரியบริเวณบ้านนาง ขวัญดาว ศิลประเสริฐ	เพื่อให้ประชาชนมี เส้นทางการคมนาคม ที่สะดวก	ระยะทาง 170 เมตร กว้าง 4.00 เมตร	340,000 (อบต.) (170 เมตร)	-	-	-	-	ร้อยละ 70 ของ ประชาชนมี เส้นทาง คมนาคม ที่สะดวก	ประชาชนมี เส้นทางการ คมนาคม ที่สะดวก	กองช่าง
196	ซ่อมแซมถนนหินคลุกส่วนที่ชำรุด เสียหาย พร้อมเกลี่ยแต่ง หมู่ที่ 13 เริ่มต้นจากคลอง 8ช-2ช ถึง บริเวณไร่ นายอ้อย ประจำเมือง	เพื่อให้ประชาชนมี เส้นทางการคมนาคม ที่สะดวก	ระยะทาง 1.000 กม. กว้าง 3.00 เมตร	87,600 (อบต.) (1.000 กม.)	87,600 (อบต.) (1.000 กม.)	87,600 (อบต.) (1.000 กม.)	87,600 (อบต.) (1.000 กม.)	87,600 (อบต.) (1.000 กม.)	ร้อยละ 70 ของ ประชาชนมี เส้นทาง คมนาคม ที่สะดวก	ประชาชนมี เส้นทางการ คมนาคม ที่สะดวก	กองช่าง
197	ซ่อมแซมถนนหินคลุกส่วนที่ชำรุด เสียหาย พร้อมเกลี่ยแต่ง หมู่ที่ 13 เริ่มต้นจากบริเวณบ้านนาย สมนึก วงษ์สุวรรณ ถึงบริเวณไร่ นายหลง คำมา	เพื่อให้ประชาชนมี เส้นทางการคมนาคม ที่สะดวก	ระยะทาง 1.000 กม. กว้าง 3.00 เมตร	87,600 (อบต.) (1.000 กม.)	87,600 (อบต.) (1.000 กม.)	87,600 (อบต.) (1.000 กม.)	87,600 (อบต.) (1.000 กม.)	87,600 (อบต.) (1.000 กม.)	ร้อยละ 70 ของ ประชาชนมี เส้นทาง คมนาคม ที่สะดวก	ประชาชนมี เส้นทางการ คมนาคม ที่สะดวก	กองช่าง

รายละเอียดโครงการพัฒนา
แผนพัฒนาท้องถิ่น (พ.ศ.2566 - 2570)
องค์การบริหารส่วนตำบลทุ่งคอก

ที่	โครงการ	วัตถุประสงค์	เป้าหมาย (ผลผลิตของ โครงการ)	งบประมาณ					ตัวชี้วัด (KPI)	ผลที่คาดว่าจะ ได้รับ	หน่วยงาน รับผิดชอบ หลัก
				2566 (บาท)	2567 (บาท)	2568 (บาท)	2569 (บาท)	2570 (บาท)			
198	ซ่อมแซมถนนหินคลุกส่วนที่ชำรุดเสียหาย พร้อมเกลี่ยแต่ง หมู่ที่ 13 เริ่มต้นจากบริเวณทางเข้าวัดรางเทียน ถึงบริเวณหลังวัดรางเทียน ต.ดอนมะนาว	เพื่อให้ประชาชนมีเส้นทางคมนาคมที่สะดวก	ระยะทาง 300 เมตร กว้าง 3.00 เมตร	26,000 (อบต.) (300 เมตร)	26,000 (อบต.) (300 เมตร)	26,000 (อบต.) (300 เมตร)	26,000 (อบต.) (300 เมตร)	26,000 (อบต.) (300 เมตร)	ร้อยละ 70 ของประชาชนมีเส้นทางคมนาคมที่สะดวก	ประชาชนมีเส้นทางคมนาคมที่สะดวก	กองช่าง
199	ซ่อมแซมถนนหินคลุกส่วนที่ชำรุดเสียหาย พร้อมเกลี่ยแต่ง หมู่ที่ 13 เริ่มต้นจากทางแยกถนนทางหลวงสายบางลี่-หนองวัลย์เปรี๊ยะ (โรงงานไฟแช็ค) เลียบคลองส่งน้ำ 8ช-2ช ถึงแยกถนนหินคลุกเขตติดต่อ ต.ดอนมะนาว	เพื่อให้ประชาชนมีเส้นทางคมนาคมที่สะดวก	ระยะทาง 250 เมตร กว้าง 3.00 เมตร	21,000 (อบต.) (250 เมตร)	21,000 (อบต.) (250 เมตร)	21,000 (อบต.) (250 เมตร)	21,000 (อบต.) (250 เมตร)	21,000 (อบต.) (250 เมตร)	ร้อยละ 70 ของประชาชนมีเส้นทางคมนาคมที่สะดวก	ประชาชนมีเส้นทางคมนาคมที่สะดวก	กองช่าง
200	ซ่อมแซมถนนหินคลุกส่วนที่ชำรุดเสียหาย พร้อมเกลี่ยแต่ง หมู่ที่ 13 เริ่มต้นจากสะพาน คสล. คลองส่งน้ำ 8ช-2ช ถึงบริเวณบ้านนายชัยวัฒน์ ประจำเมือง	เพื่อให้ประชาชนมีเส้นทางคมนาคมที่สะดวก	ระยะทาง 700 เมตร กว้าง 3.00 เมตร	61,000 (อบต.) (700 เมตร)	61,000 (อบต.) (700 เมตร)	61,000 (อบต.) (700 เมตร)	61,000 (อบต.) (700 เมตร)	61,000 (อบต.) (700 เมตร)	ร้อยละ 70 ของประชาชนมีเส้นทางคมนาคมที่สะดวก	ประชาชนมีเส้นทางคมนาคมที่สะดวก	กองช่าง

รายละเอียดโครงการพัฒนา
แผนพัฒนาท้องถิ่น (พ.ศ.2566 - 2570)
องค์การบริหารส่วนตำบลทุ่งคอก

ที่	โครงการ	วัตถุประสงค์	เป้าหมาย (ผลผลิตของ โครงการ)	งบประมาณ					ตัวชี้วัด (KPI)	ผลที่คาดว่าจะ ได้รับ	หน่วยงาน รับผิดชอบ หลัก
				2566 (บาท)	2567 (บาท)	2568 (บาท)	2569 (บาท)	2570 (บาท)			
201	ซ่อมแซมถนนหินคลุกส่วนที่ชำรุดเสียหาย พร้อมเกลี่ยแต่ง หมู่ที่ 13 เริ่มต้นจากทางแยกถนนทางหลวงหมายเลข 3260 บริเวณร้านโชกซ์ชัยการค้า ถึงบริเวณบ้านนายวิสุทธิสำเนียงแจ่ม	เพื่อให้ประชาชนมีเส้นทางการคมนาคมที่สะดวก	ระยะทาง 150 เมตร กว้าง 3.00 เมตร	12,800 (อบต.) (150 เมตร)	12,800 (อบต.) (150 เมตร)	12,800 (อบต.) (150 เมตร)	12,800 (อบต.) (150 เมตร)	12,800 (อบต.) (150 เมตร)	ร้อยละ 70 ของประชาชนมีเส้นทางคมนาคมที่สะดวก	ประชาชนมีเส้นทางการคมนาคมที่สะดวก	กองช่าง
202	ซ่อมแซมถนนหินคลุกส่วนที่ชำรุดเสียหาย พร้อมเกลี่ยแต่ง หมู่ที่ 13 เริ่มต้นจากทางแยกถนนทางหลวงหมายเลข 3260 บริเวณโรงงานโมโนบิวตี้ซัพพลาย ถึงคลองส่งน้ำ 8ช-2ช	เพื่อให้ประชาชนมีเส้นทางการคมนาคมที่สะดวก	ระยะทาง 350 เมตร กว้าง 3.00 เมตร	30,200 (อบต.) (350 เมตร)	30,200 (อบต.) (350 เมตร)	30,200 (อบต.) (350 เมตร)	30,200 (อบต.) (350 เมตร)	30,200 (อบต.) (350 เมตร)	ร้อยละ 70 ของประชาชนมีเส้นทางคมนาคมที่สะดวก	ประชาชนมีเส้นทางการคมนาคมที่สะดวก	กองช่าง
203	ก่อสร้างถนนคอนกรีตเสริมเหล็ก หมู่ที่ 14 คั่นคลองชลประทาน 1ช-2ช-8ช เริ่มต้นจากถนน คสล.เดิม บริเวณบ้านนายศักดิ์ชัยตันจรรย์ภรณ์ ถึงเขตติดต่อ หมู่ 7 ต.หนองบ่อ บริเวณบ้านนายวินัยแซ่ฮุน	เพื่อให้ประชาชนมีเส้นทางการคมนาคมที่สะดวก	ระยะทาง 400 เมตร กว้าง 5.00 เมตร	450,000 (อบต.) (150 เมตร)	450,000 (อบต.) (150 เมตร)	300,000 (อบต.) (100 เมตร)	-	-	ร้อยละ 70 ของประชาชนมีเส้นทางคมนาคมที่สะดวก	ประชาชนมีเส้นทางการคมนาคมที่สะดวก	กองช่าง

รายละเอียดโครงการพัฒนา
แผนพัฒนาท้องถิ่น (พ.ศ.2566 - 2570)
องค์การบริหารส่วนตำบลทุ่งคอก

ที่	โครงการ	วัตถุประสงค์	เป้าหมาย (ผลผลิตของ โครงการ)	งบประมาณ					ตัวชี้วัด (KPI)	ผลที่คาดว่าจะ ได้รับ	หน่วยงาน รับผิดชอบ หลัก
				2566 (บาท)	2567 (บาท)	2568 (บาท)	2569 (บาท)	2570 (บาท)			
204	เสริมผิวจราจรแอสฟัลท์ติกคอนกรีต หมู่ที่ 14 เริ่มต้นจากบริเวณบ้านนางบุญช่วย สำเนียงหวาน ถึงบริเวณบ้านนายอดิศักดิ์ทรัพย์อุดมมาก	เพื่อให้ประชาชนมีเส้นทางการคมนาคมที่สะดวก	ระยะทาง 200 เมตร กว้าง 4.00 เมตร	304,000 (อบต.) (200 เมตร)	304,000 (อบต.) (200 เมตร)	304,000 (อบต.) (200 เมตร)	304,000 (อบต.) (200 เมตร)	304,000 (อบต.) (200 เมตร)	ร้อยละ 70 ของ ประชาชนมี เส้นทาง คมนาคม ที่สะดวก	ประชาชนมี เส้นทางการ คมนาคม ที่สะดวก	กองช่าง
205	ก่อสร้างถนนคอนกรีตเสริมเหล็ก หมู่ที่ 14 เริ่มต้นจากถนน คสล.เดิม บริเวณไร่ นายวรสิทธิ์ วรกิจธารงชัย ถึงคั่นคลองส่งน้ำบริเวณบ้านนายมานพ เขียวหวาน	เพื่อให้ประชาชนมีเส้นทางการคมนาคมที่สะดวก	ระยะทาง 900 เมตร กว้าง 4.00 เมตร	480,000 (อบต.) (200 เมตร)	480,000 (อบต.) (200 เมตร)	480,000 (อบต.) (200 เมตร)	480,000 (อบต.) (200 เมตร)	240,000 (อบต.) (100 เมตร)	ร้อยละ 70 ของ ประชาชนมี เส้นทาง คมนาคม ที่สะดวก	ประชาชนมี เส้นทางการ คมนาคม ที่สะดวก	กองช่าง
206	ก่อสร้างถนนคอนกรีตเสริมเหล็ก หมู่ที่ 14 เริ่มต้นจากทางแยกคลองส่งน้ำ 1ช-2ช-8ช บริเวณบ้านนายพาน ฮวบเพชร ถึงคลองส่งน้ำ 1ช-2ช-8ช บริเวณไร่ นายศักดิ์ชัย ต้นจริยภรณ์	เพื่อให้ประชาชนมีเส้นทางการคมนาคมที่สะดวก	ระยะทาง 1.000 กม. กว้าง 4.00 เมตร	480,000 (อบต.) (200 เมตร)	480,000 (อบต.) (200 เมตร)	480,000 (อบต.) (200 เมตร)	480,000 (อบต.) (200 เมตร)	480,000 (อบต.) (200 เมตร)	ร้อยละ 70 ของ ประชาชนมี เส้นทาง คมนาคม ที่สะดวก	ประชาชนมี เส้นทางการ คมนาคม ที่สะดวก	กองช่าง

รายละเอียดโครงการพัฒนา
แผนพัฒนาท้องถิ่น (พ.ศ.2566 - 2570)
องค์การบริหารส่วนตำบลทุ่งคอก

ที่	โครงการ	วัตถุประสงค์	เป้าหมาย (ผลผลิตของ โครงการ)	งบประมาณ					ตัวชี้วัด (KPI)	ผลที่คาดว่าจะ ได้รับ	หน่วยงาน รับผิดชอบ หลัก
				2566 (บาท)	2567 (บาท)	2568 (บาท)	2569 (บาท)	2570 (บาท)			
207	ก่อสร้างถนนคอนกรีตเสริมเหล็ก หมู่ที่ 14 เริ่มต้นจากทางแยกโรง ปุ๋ยมหาวงศ์ ถึงถนน คสล. เขต ติดต่อ หมู่ 5 บริเวณบ้านนาย สมพงษ์ ใจเลิศ	เพื่อให้ประชาชนมี เส้นทางการคมนาคม ที่สะดวก	ระยะทาง 1.000 กม. กว้าง 4.00 เมตร	480,000 (อบต.) (200 เมตร)	480,000 (อบต.) (200 เมตร)	480,000 (อบต.) (200 เมตร)	480,000 (อบต.) (200 เมตร)	480,000 (อบต.) (200 เมตร)	ร้อยละ 70 ของ ประชาชนมี เส้นทาง คมนาคม ที่สะดวก	ประชาชนมี เส้นทางการ คมนาคม ที่สะดวก	กองช่าง
208	ก่อสร้างถนนคอนกรีตเสริมเหล็ก หมู่ที่ 14 เริ่มต้นจากโรงปุ๋ย มหาวงศ์ ถึงบ้านนางสัมพันธ์ สำเนียงหวาน	เพื่อให้ประชาชนมี เส้นทางการคมนาคม ที่สะดวก	ระยะทาง 750 เมตร กว้าง 4.00 เมตร	456,000 (อบต.) (190 เมตร)	456,000 (อบต.) (190 เมตร)	456,000 (อบต.) (190 เมตร)	432,000 (อบต.) (180 เมตร)	-	ร้อยละ 70 ของ ประชาชนมี เส้นทาง คมนาคม ที่สะดวก	ประชาชนมี เส้นทางการ คมนาคม ที่สะดวก	กองช่าง
209	ก่อสร้างถนนคอนกรีตเสริมเหล็ก หมู่ที่ 14 เริ่มต้นจากถนน คสล. บริเวณบ้านนายมนตรี เกิดสมบูรณ์ ถึงเขตติดต่อ หมู่ 8 บริเวณไร่ นาย ตี ทรัพย์ประเดิมชัย	เพื่อให้ประชาชนมี เส้นทางการคมนาคม ที่สะดวก	ระยะทาง 300 เมตร กว้าง 5.00 เมตร	450,000 (อบต.) (150 เมตร)	450,000 (อบต.) (150 เมตร)	-	-	-	ร้อยละ 70 ของ ประชาชนมี เส้นทาง คมนาคม ที่สะดวก	ประชาชนมี เส้นทางการ คมนาคม ที่สะดวก	กองช่าง

**รายละเอียดโครงการพัฒนา
แผนพัฒนาท้องถิ่น (พ.ศ.2566 - 2570)
องค์การบริหารส่วนตำบลทุ่งคอก**

ที่	โครงการ	วัตถุประสงค์	เป้าหมาย (ผลผลิตของ โครงการ)	งบประมาณ					ตัวชี้วัด (KPI)	ผลที่คาดว่าจะ ได้รับ	หน่วยงาน รับผิดชอบ หลัก
				2566 (บาท)	2567 (บาท)	2568 (บาท)	2569 (บาท)	2570 (บาท)			
210	ซ่อมแซมถนนหินคลุกส่วนที่ชำรุดเสียหาย พร้อมเกลี่ยแต่ง หมู่ที่ 14 เริ่มต้นจากไร่นางลออ ใจน้ำ ถึงถนนลาดยางเขตติดต่อ หมู่ 5 ต.ทุ่งคอก บริเวณไร่นายตีเกิดสมบูรณ์	เพื่อให้ประชาชนมีเส้นทางการคมนาคมที่สะดวก	ระยะทาง 300 เมตร กว้าง 3.00 เมตร	26,000 (อบต.) (300 เมตร)	26,000 (อบต.) (300 เมตร)	26,000 (อบต.) (300 เมตร)	26,000 (อบต.) (300 เมตร)	26,000 (อบต.) (300 เมตร)	ร้อยละ 70 ของประชาชนมีเส้นทางการคมนาคมที่สะดวก	ประชาชนมีเส้นทางการคมนาคมที่สะดวก	กองช่าง
211	ซ่อมแซมถนนหินคลุกส่วนที่ชำรุดเสียหาย พร้อมเกลี่ยแต่ง หมู่ที่ 14 เริ่มต้นจากบริเวณบ้านนางม้วน พรหมมี ถึงบริเวณไร่นายประจวบ แสงสุริยวงศ์	เพื่อให้ประชาชนมีเส้นทางการคมนาคมที่สะดวก	ระยะทาง 800 เมตร กว้าง 3.00 เมตร	70,000 (อบต.) (800 เมตร)	70,000 (อบต.) (800 เมตร)	70,000 (อบต.) (800 เมตร)	70,000 (อบต.) (800 เมตร)	70,000 (อบต.) (800 เมตร)	ร้อยละ 70 ของประชาชนมีเส้นทางการคมนาคมที่สะดวก	ประชาชนมีเส้นทางการคมนาคมที่สะดวก	กองช่าง
212	ซ่อมแซมถนนหินคลุกส่วนที่ชำรุดเสียหาย พร้อมเกลี่ยแต่ง หมู่ที่ 14 เริ่มต้นจากบริเวณบ้านนายวรวุฒิ ชายสีอ่อน ถึงบริเวณบ้านนายศักดิ์ชัย ตันจริยภรณ์ (คันคลองส่งน้ำ 1ข-2ข-8ข)	เพื่อให้ประชาชนมีเส้นทางการคมนาคมที่สะดวก	ระยะทาง 750 เมตร กว้าง 3.00 เมตร	65,700 (อบต.) (750 เมตร)	65,700 (อบต.) (750 เมตร)	65,700 (อบต.) (750 เมตร)	65,700 (อบต.) (750 เมตร)	65,700 (อบต.) (750 เมตร)	ร้อยละ 70 ของประชาชนมีเส้นทางการคมนาคมที่สะดวก	ประชาชนมีเส้นทางการคมนาคมที่สะดวก	กองช่าง

รายละเอียดโครงการพัฒนา
แผนพัฒนาท้องถิ่น (พ.ศ.2566 - 2570)
องค์การบริหารส่วนตำบลทุ่งคอก

ที่	โครงการ	วัตถุประสงค์	เป้าหมาย (ผลผลิตของ โครงการ)	งบประมาณ					ตัวชี้วัด (KPI)	ผลที่คาดว่าจะ ได้รับ	หน่วยงาน รับผิดชอบ หลัก
				2566 (บาท)	2567 (บาท)	2568 (บาท)	2569 (บาท)	2570 (บาท)			
213	ซ่อมแซมถนนหินคลุกส่วนที่ชำรุดเสียหาย พร้อมเกลี่ยแต่ง หมู่ที่ 14 เริ่มต้นจากไร่นายประจวบ แสงสุริยวงศ์ ถึงบริเวณบ้านนาย วิโรจน์ ใจกล้า	เพื่อให้ประชาชนมีเส้นทางการคมนาคมที่สะดวก	ระยะทาง 350 เมตร กว้าง 3.00 เมตร	30,600 (อบต.) (350 เมตร)	30,600 (อบต.) (350 เมตร)	30,600 (อบต.) (350 เมตร)	30,600 (อบต.) (350 เมตร)	30,600 (อบต.) (350 เมตร)	ร้อยละ 70 ของประชาชนมีเส้นทางการคมนาคมที่สะดวก	ประชาชนมีเส้นทางการคมนาคมที่สะดวก	กองช่าง
214	ซ่อมแซมถนนหินคลุกส่วนที่ชำรุดเสียหาย พร้อมเกลี่ยแต่ง หมู่ที่ 14 เริ่มต้นจากนายนายประยูร จันทรแจ่ม ถึงบริเวณไร่นายนิคม อรุณแสงศิลป์	เพื่อให้ประชาชนมีเส้นทางการคมนาคมที่สะดวก	ระยะทาง 700 เมตร กว้าง 3.00 เมตร	61,000 (อบต.) (700 เมตร)	61,000 (อบต.) (700 เมตร)	61,000 (อบต.) (700 เมตร)	61,000 (อบต.) (700 เมตร)	61,000 (อบต.) (700 เมตร)	ร้อยละ 70 ของประชาชนมีเส้นทางการคมนาคมที่สะดวก	ประชาชนมีเส้นทางการคมนาคมที่สะดวก	กองช่าง
215	ซ่อมแซมถนนหินคลุกส่วนที่ชำรุดเสียหาย พร้อมเกลี่ยแต่ง หมู่ที่ 14 เริ่มต้นจากบ้านนายสุวิทย์ แก้วศรีโพธิ์ ถึงไร่นายตี๋ ทรัพย์ ประเดิมชัย เขตติดต่อ หมู่ 8	เพื่อให้ประชาชนมีเส้นทางการคมนาคมที่สะดวก	ระยะทาง 800 เมตร กว้าง 3.00 เมตร	70,000 (อบต.) (800 เมตร)	70,000 (อบต.) (800 เมตร)	70,000 (อบต.) (800 เมตร)	70,000 (อบต.) (800 เมตร)	70,000 (อบต.) (800 เมตร)	ร้อยละ 70 ของประชาชนมีเส้นทางการคมนาคมที่สะดวก	ประชาชนมีเส้นทางการคมนาคมที่สะดวก	กองช่าง

รายละเอียดโครงการพัฒนา
แผนพัฒนาท้องถิ่น (พ.ศ.2566 - 2570)
องค์การบริหารส่วนตำบลทุ่งคอก

ที่	โครงการ	วัตถุประสงค์	เป้าหมาย (ผลผลิตของ โครงการ)	งบประมาณ					ตัวชี้วัด (KPI)	ผลที่คาดว่าจะ ได้รับ	หน่วยงาน รับผิดชอบ หลัก
				2566 (บาท)	2567 (บาท)	2568 (บาท)	2569 (บาท)	2570 (บาท)			
216	ซ่อมแซมถนนหินคลุกส่วนที่ชำรุดเสียหาย พร้อมเกลี่ยแต่ง หมู่ที่ 14 เริ่มต้นจากบ้านนายอดิศักดิ์ ทรัพย์อุดมมาก ถึงไร่ นายรณภูมิ มากสุริวงศ์	เพื่อให้ประชาชนมีเส้นทางคมนาคมที่สะดวก	ระยะทาง 2.000 กม. กว้าง 3.00 เมตร	175,000 (อบต.) (2.000 กม.)	175,000 (อบต.) (2.000 กม.)	175,000 (อบต.) (2.000 กม.)	175,000 (อบต.) (2.000 กม.)	175,000 (อบต.) (2.000 กม.)	ร้อยละ 70 ของประชาชนมีเส้นทางคมนาคมที่สะดวก	ประชาชนมีเส้นทางคมนาคมที่สะดวก	กองช่าง
217	ซ่อมแซมถนนหินคลุกส่วนที่ชำรุดเสียหาย พร้อมเกลี่ยแต่ง หมู่ที่ 14 เริ่มต้นจากถนน คสล. บริเวณโรงปุ๋ยมหาวงศ์ ถึงถนนคอนกรีตบริเวณบ้านนางสัมพันธ์ สำเนียงหวาน	เพื่อให้ประชาชนมีเส้นทางคมนาคมที่สะดวก	ระยะทาง 1.700 กม. กว้าง 3.00 เมตร	149,000 (อบต.) (1.700 กม.)	149,000 (อบต.) (1.700 กม.)	149,000 (อบต.) (1.700 กม.)	149,000 (อบต.) (1.700 กม.)	149,000 (อบต.) (1.700 กม.)	ร้อยละ 70 ของประชาชนมีเส้นทางคมนาคมที่สะดวก	ประชาชนมีเส้นทางคมนาคมที่สะดวก	กองช่าง
218	ซ่อมแซมถนนหินคลุกส่วนที่ชำรุดเสียหาย พร้อมเกลี่ยแต่ง หมู่ที่ 14 เริ่มต้นจากไร่ น.ส.บังอร แซ่ตัน ถึงไร่ นายรณภูมิ มากสุริวงศ์	เพื่อให้ประชาชนมีเส้นทางคมนาคมที่สะดวก	ระยะทาง 700 เมตร กว้าง 3.00 เมตร	61,000 (อบต.) (700 เมตร)	61,000 (อบต.) (700 เมตร)	61,000 (อบต.) (700 เมตร)	61,000 (อบต.) (700 เมตร)	61,000 (อบต.) (700 เมตร)	ร้อยละ 70 ของประชาชนมีเส้นทางคมนาคมที่สะดวก	ประชาชนมีเส้นทางคมนาคมที่สะดวก	กองช่าง

รายละเอียดโครงการพัฒนา
แผนพัฒนาท้องถิ่น (พ.ศ.2566 - 2570)
องค์การบริหารส่วนตำบลทุ่งคอก

ที่	โครงการ	วัตถุประสงค์	เป้าหมาย (ผลผลิตของโครงการ)	งบประมาณ					ตัวชี้วัด (KPI)	ผลที่คาดว่าจะได้รับ	หน่วยงาน รับผิดชอบหลัก
				2566 (บาท)	2567 (บาท)	2568 (บาท)	2569 (บาท)	2570 (บาท)			
219	ซ่อมแซมถนนหินคลุกส่วนที่ชำรุดเสียหาย พร้อมเกลี่ยแต่ง หมู่ที่ 14 เริ่มต้นจากไร่นายนิพน แสงสุริวงค์ ถึงบ้านนายวิโรจน์ ใจกล้า	เพื่อให้ประชาชนมีเส้นทางการคมนาคมที่สะดวก	ระยะทาง 350 เมตร กว้าง 3.00 เมตร	30,600 (อบต.) (350 เมตร)	30,600 (อบต.) (350 เมตร)	30,600 (อบต.) (350 เมตร)	30,600 (อบต.) (350 เมตร)	30,600 (อบต.) (350 เมตร)	ร้อยละ 70 ของ ประชาชนมี เส้นทาง คมนาคม ที่สะดวก	ประชาชนมี เส้นทางการ คมนาคม ที่สะดวก	กองช่าง
220	ซ่อมแซมถนนหินคลุกส่วนที่ชำรุดเสียหาย พร้อมเกลี่ยแต่ง หมู่ที่ 14 เริ่มต้นจากประตูน้ำคลองระบายน้ำชลประทาน ถึงสะพานคสล.(หนองจิก ซอย 3) เขตติดต่อ ต.หนองบ่อ	เพื่อให้ประชาชนมีเส้นทางการคมนาคมที่สะดวก	ระยะทาง 600 เมตร กว้าง 3.00 เมตร	52,500 (อบต.) (600 เมตร)	52,500 (อบต.) (600 เมตร)	52,500 (อบต.) (600 เมตร)	52,500 (อบต.) (600 เมตร)	52,500 (อบต.) (600 เมตร)	ร้อยละ 70 ของ ประชาชนมี เส้นทาง คมนาคม ที่สะดวก	ประชาชนมี เส้นทางการ คมนาคม ที่สะดวก	กองช่าง
221	ซ่อมแซมถนนหินคลุกส่วนที่ชำรุดเสียหาย พร้อมเกลี่ยแต่ง หมู่ที่ 14 จุดเริ่มไร่นายนิพน แสงสุริวงค์ ถึงบ้านนายวิโรจน์ ใจกล้า	เพื่อให้ประชาชนมีเส้นทางการคมนาคมที่สะดวก	ระยะทาง 350 เมตร กว้าง 3.00 เมตร	30,600 (อบต.) (350 เมตร)	30,600 (อบต.) (350 เมตร)	30,600 (อบต.) (350 เมตร)	30,600 (อบต.) (350 เมตร)	30,600 (อบต.) (350 เมตร)	ร้อยละ 70 ของ ประชาชนมี เส้นทาง คมนาคม ที่สะดวก	ประชาชนมี เส้นทางการ คมนาคม ที่สะดวก	กองช่าง

รายละเอียดโครงการพัฒนา
แผนพัฒนาท้องถิ่น (พ.ศ.2566 - 2570)
องค์การบริหารส่วนตำบลทุ่งคอก

ที่	โครงการ	วัตถุประสงค์	เป้าหมาย (ผลผลิตของโครงการ)	งบประมาณ					ตัวชี้วัด (KPI)	ผลที่คาดว่าจะได้รับ	หน่วยงาน รับผิดชอบหลัก
				2566 (บาท)	2567 (บาท)	2568 (บาท)	2569 (บาท)	2570 (บาท)			
222	ก่อสร้างถนนคอนกรีตเสริมเหล็กหมู่ที่ 15 จุดเริ่มบริเวณคลองที่น้ำถึงถนนลาดยางบริเวณนายเรือง ใจซื่อ	เพื่อให้ประชาชนมีเส้นทางการคมนาคมที่สะดวก	ระยะทาง 730 เมตร กว้าง 5.00 เมตร	450,000 (อบต.) (150 เมตร)	450,000 (อบต.) (150 เมตร)	450,000 (อบต.) (150 เมตร)	450,000 (อบต.) (150 เมตร)	390,000 (อบต.) (130 เมตร)	ร้อยละ 70 ของ ประชาชนมี เส้นทาง คมนาคม ที่สะดวก	ประชาชนมี เส้นทางการ คมนาคม ที่สะดวก	กองช่าง
223	ก่อสร้างถนนคอนกรีตเสริมเหล็กหมู่ที่ 15 จุดเริ่มบริเวณนายเรือง ใจซื่อ ถึงถนน คสล. เดิม บริเวณบ้านนายภราดร สำเนียงแจ่ม	เพื่อให้ประชาชนมีเส้นทางการคมนาคมที่สะดวก	ระยะทาง 580 เมตร กว้าง 5.00 เมตร	450,000 (อบต.) (150 เมตร)	450,000 (อบต.) (150 เมตร)	450,000 (อบต.) (150 เมตร)	390,000 (อบต.) (130 เมตร)	-	ร้อยละ 70 ของ ประชาชนมี เส้นทาง คมนาคม ที่สะดวก	ประชาชนมี เส้นทางการ คมนาคม ที่สะดวก	กองช่าง
224	ก่อสร้างถนนคอนกรีตเสริมเหล็กหมู่ที่ 15 เริ่มต้นจากถนน คสล. เดิม บริเวณบ้านนายภราดร สำเนียงแจ่ม ถึงเขตติดต่อหมู่ที่ 9	เพื่อให้ประชาชนมีเส้นทางการคมนาคมที่สะดวก	ระยะทาง 750 เมตร กว้าง 5.00 เมตร	450,000 (อบต.) (150 เมตร)	450,000 (อบต.) (150 เมตร)	450,000 (อบต.) (150 เมตร)	450,000 (อบต.) (150 เมตร)	450,000 (อบต.) (150 เมตร)	ร้อยละ 70 ของ ประชาชนมี เส้นทาง คมนาคม ที่สะดวก	ประชาชนมี เส้นทางการ คมนาคม ที่สะดวก	กองช่าง

รายละเอียดโครงการพัฒนา
แผนพัฒนาท้องถิ่น (พ.ศ.2566 - 2570)
องค์การบริหารส่วนตำบลทุ่งคอก

ที่	โครงการ	วัตถุประสงค์	เป้าหมาย (ผลผลิตของโครงการ)	งบประมาณ					ตัวชี้วัด (KPI)	ผลที่คาดว่าจะได้รับ	หน่วยงาน รับผิดชอบหลัก
				2566 (บาท)	2567 (บาท)	2568 (บาท)	2569 (บาท)	2570 (บาท)			
225	ก่อสร้างถนนคอนกรีตเสริมเหล็ก หมู่ที่ 15 เริ่มต้นจากถนนลาดยาง สายบ้านทุ่งเข็น-บ้านดอนมะเกลือ ถึงบริเวณบ้านนายศาลาใจชื่อ	เพื่อให้ประชาชนมีเส้นทางการคมนาคมที่สะดวก	ระยะทาง 400 เมตร กว้าง 4.00 เมตร	480,000 (อบต.) (200 เมตร)	480,000 (อบต.) (200 เมตร)	-	-	-	ร้อยละ 70 ของประชาชนมีเส้นทางการคมนาคมที่สะดวก	ประชาชนมีเส้นทางการคมนาคมที่สะดวก	กองช่าง
226	ซ่อมแซมถนนหินคลุกส่วนที่ชำรุดเสียหาย พร้อมเกลี่ยแต่ง หมู่ที่ 15 เริ่มต้นจากบริเวณนายายเรียบ ชินเกิด ถึงบริเวณนายายขันติ เลิศปาน	เพื่อให้ประชาชนมีเส้นทางการคมนาคมที่สะดวก	ระยะทาง 500 เมตร กว้าง 3.00 เมตร	43,800 (อบต.) (500 เมตร)	43,800 (อบต.) (500 เมตร)	43,800 (อบต.) (500 เมตร)	43,800 (อบต.) (500 เมตร)	43,800 (อบต.) (500 เมตร)	ร้อยละ 70 ของประชาชนมีเส้นทางการคมนาคมที่สะดวก	ประชาชนมีเส้นทางการคมนาคมที่สะดวก	กองช่าง
227	ซ่อมแซมถนนหินคลุกส่วนที่ชำรุดเสียหาย พร้อมเกลี่ยแต่ง หมู่ที่ 15 เริ่มต้นจากเขตติดต่อ หมู่ 10 ต.ศรีสำราญ ถึงบริเวณบ้านนายสุธีร์ ทองเนิด	เพื่อให้ประชาชนมีเส้นทางการคมนาคมที่สะดวก	ระยะทาง 800 เมตร กว้าง 3.00 เมตร	70,000 (อบต.) (800 เมตร)	70,000 (อบต.) (800 เมตร)	70,000 (อบต.) (800 เมตร)	70,000 (อบต.) (800 เมตร)	70,000 (อบต.) (800 เมตร)	ร้อยละ 70 ของประชาชนมีเส้นทางการคมนาคมที่สะดวก	ประชาชนมีเส้นทางการคมนาคมที่สะดวก	กองช่าง

**รายละเอียดโครงการพัฒนา
แผนพัฒนาท้องถิ่น (พ.ศ.2566 - 2570)
องค์การบริหารส่วนตำบลทุ่งคอก**

ที่	โครงการ	วัตถุประสงค์	เป้าหมาย (ผลผลิตของโครงการ)	งบประมาณ					ตัวชี้วัด (KPI)	ผลที่คาดว่าจะได้รับ	หน่วยงาน รับผิดชอบหลัก
				2566 (บาท)	2567 (บาท)	2568 (บาท)	2569 (บาท)	2570 (บาท)			
228	ซ่อมแซมถนนหินคลุกส่วนที่ชำรุดเสียหาย พร้อมเกลี่ยแต่ง หมู่ที่ 15 เริ่มต้นจากบริเวณบ้านนางทองพิน ใจซื่อ ถึงนายนายขันติเลิศปาน	เพื่อให้ประชาชนมีเส้นทางการคมนาคมที่สะดวก	ระยะทาง 200 เมตร กว้าง 2.50 เมตร	14,600 (อบต.) (200 เมตร)	14,600 (อบต.) (200 เมตร)	14,600 (อบต.) (200 เมตร)	14,600 (อบต.) (200 เมตร)	14,600 (อบต.) (200 เมตร)	ร้อยละ 70 ของ ประชาชนมี เส้นทาง คมนาคม ที่สะดวก	ประชาชนมี เส้นทางการ คมนาคม ที่สะดวก	กองช่าง
229	ซ่อมแซมถนนหินคลุกส่วนที่ชำรุดเสียหาย พร้อมเกลี่ยแต่ง หมู่ที่ 15 เริ่มต้นจากบริเวณบ้านนางอรมตตะน้อย ถึงถนนลาดยางสายลงตอง-ทุ่งเข็น จุดนางสาวอารมณ ใจซื่อ	เพื่อให้ประชาชนมีเส้นทางการคมนาคมที่สะดวก	ระยะทาง 500 เมตร กว้าง 3.00 เมตร	43,800 (อบต.) (500 เมตร)	43,800 (อบต.) (500 เมตร)	43,800 (อบต.) (500 เมตร)	43,800 (อบต.) (500 เมตร)	43,800 (อบต.) (500 เมตร)	ร้อยละ 70 ของ ประชาชนมี เส้นทาง คมนาคม ที่สะดวก	ประชาชนมี เส้นทางการ คมนาคม ที่สะดวก	กองช่าง
230	ซ่อมแซมถนนหินคลุกส่วนที่ชำรุดเสียหาย พร้อมเกลี่ยแต่ง หมู่ที่ 15 ถนนคันคลอง 8ช-2ช-2ช (ฝั่งขวา) เริ่มจากเขตติดต่อหมู่ 9 จุดนายนายนิวัฒน์ แสงสว่าง ถึงคลองระบายน้ำ ร.5 ขวา	เพื่อให้ประชาชนมีเส้นทางการคมนาคมที่สะดวก	ระยะทาง 2.000 กม. กว้าง 3.00 เมตร	175,000 (อบต.) (2.000 กม.)	175,000 (อบต.) (2.000 กม.)	175,000 (อบต.) (2.000 กม.)	175,000 (อบต.) (2.000 กม.)	175,000 (อบต.) (2.000 กม.)	ร้อยละ 70 ของ ประชาชนมี เส้นทาง คมนาคม ที่สะดวก	ประชาชนมี เส้นทางการ คมนาคม ที่สะดวก	กองช่าง

รายละเอียดโครงการพัฒนา
แผนพัฒนาท้องถิ่น (พ.ศ.2566 - 2570)
องค์การบริหารส่วนตำบลทุ่งคอก

ที่	โครงการ	วัตถุประสงค์	เป้าหมาย (ผลผลิตของ โครงการ)	งบประมาณ					ตัวชี้วัด (KPI)	ผลที่คาดว่าจะ ได้รับ	หน่วยงาน รับผิดชอบ หลัก
				2566 (บาท)	2567 (บาท)	2568 (บาท)	2569 (บาท)	2570 (บาท)			
231	ซ่อมแซมถนนหินคลุกส่วนที่ชำรุดเสียหาย พร้อมเกลี่ยแต่ง หมู่ที่ 15 ถนนคันคลอง 8ซ-2ซ-2ซ (ฝั่งซ้าย) เริ่มจากถนนลาดยางสายบ้านทุ่งเขิน-บ้านทุ่งคอก จุดบ้านนายภราดร สำเนียงแจ่ม ถึงคลองระบายน้ำ ร.5 ขวา	เพื่อให้ประชาชนมีเส้นทางคมนาคมที่สะดวก	ระยะทาง 1.500 กม. กว้าง 3.00 เมตร	131,000 (อบต.) (1.500 กม.)	131,000 (อบต.) (1.500 กม.)	131,000 (อบต.) (1.500 กม.)	131,000 (อบต.) (1.500 กม.)	131,000 (อบต.) (1.500 กม.)	ร้อยละ 70 ของประชาชนมีเส้นทางคมนาคมที่สะดวก	ประชาชนมีเส้นทางคมนาคมที่สะดวก	กองช่าง
232	ซ่อมแซมถนนหินคลุกส่วนที่ชำรุดเสียหาย พร้อมเกลี่ยแต่ง หมู่ที่ 15 เริ่มต้นจากถนนลาดยางสายบ้านทุ่งเขิน-บ้านทุ่งคอก จุดนางปราศรัย ใจซื่อ ถึงคลองส่งน้ำบริเวณนางเหรียญ ใจซื่อ	เพื่อให้ประชาชนมีเส้นทางคมนาคมที่สะดวก	ระยะทาง 650 เมตร กว้าง 3.00 เมตร	56,900 (อบต.) (650 เมตร)	56,900 (อบต.) (650 เมตร)	56,900 (อบต.) (650 เมตร)	56,900 (อบต.) (650 เมตร)	56,900 (อบต.) (650 เมตร)	ร้อยละ 70 ของประชาชนมีเส้นทางคมนาคมที่สะดวก	ประชาชนมีเส้นทางคมนาคมที่สะดวก	กองช่าง
233	ซ่อมแซมถนนหินคลุกส่วนที่ชำรุดเสียหาย พร้อมเกลี่ยแต่ง หมู่ที่ 15 เริ่มต้นจากบริเวณนางนงนุช อุ้นเพ็ง ถึงนายสะอาด ใจซื่อ	เพื่อให้ประชาชนมีเส้นทางคมนาคมที่สะดวก	ระยะทาง 850 เมตร กว้าง 2.50 เมตร	62,000 (อบต.) (850 เมตร)	62,000 (อบต.) (850 เมตร)	62,000 (อบต.) (850 เมตร)	62,000 (อบต.) (850 เมตร)	62,000 (อบต.) (850 เมตร)	ร้อยละ 70 ของประชาชนมีเส้นทางคมนาคมที่สะดวก	ประชาชนมีเส้นทางคมนาคมที่สะดวก	กองช่าง

รายละเอียดโครงการพัฒนา
แผนพัฒนาท้องถิ่น (พ.ศ.2566 - 2570)
องค์การบริหารส่วนตำบลทุ่งคอก

ที่	โครงการ	วัตถุประสงค์	เป้าหมาย (ผลผลิตของ โครงการ)	งบประมาณ					ตัวชี้วัด (KPI)	ผลที่คาดว่าจะ ได้รับ	หน่วยงาน รับผิดชอบ หลัก
				2566 (บาท)	2567 (บาท)	2568 (บาท)	2569 (บาท)	2570 (บาท)			
234	ซ่อมแซมถนนหินคลุกส่วนที่ชำรุดเสียหาย พร้อมเกลี่ยแต่ง หมู่ที่ 15 เริ่มต้นจากบริเวณนายายไพรัตน์ มณีโชติ ถึงสะพานคอนกรีต บริเวณบ้านนายสน หมู่ 10 ต.ศรีสำราญ	เพื่อให้ประชาชนมีเส้นทางการคมนาคมที่สะดวก	ระยะทาง 1.200 กม. กว้าง 3.00 เมตร	105,000 (อบต.) (1.200 กม.)	105,000 (อบต.) (1.200 กม.)	105,000 (อบต.) (1.200 กม.)	105,000 (อบต.) (1.200 กม.)	105,000 (อบต.) (1.200 กม.)	ร้อยละ 70 ของประชาชนมีเส้นทางคมนาคมที่สะดวก	ประชาชนมีเส้นทางการคมนาคมที่สะดวก	กองช่าง
235	ซ่อมแซมถนนหินคลุกส่วนที่ชำรุดเสียหาย พร้อมเกลี่ยแต่ง หมู่ที่ 15 เริ่มต้นจากถนนลาดยางสายปากคอก-หนองชัน จุดบ้านนายอรุณ หงษ์โต ถึงถนนลาดยางสายทุ่งเข็น-ดอนมะเกลือ	เพื่อให้ประชาชนมีเส้นทางการคมนาคมที่สะดวก	ระยะทาง 2.000 กม. กว้าง 3.00 เมตร	175,000 (อบต.) (2.000 กม.)	175,000 (อบต.) (2.000 กม.)	175,000 (อบต.) (2.000 กม.)	175,000 (อบต.) (2.000 กม.)	175,000 (อบต.) (2.000 กม.)	ร้อยละ 70 ของประชาชนมีเส้นทางคมนาคมที่สะดวก	ประชาชนมีเส้นทางการคมนาคมที่สะดวก	กองช่าง
236	ซ่อมแซมถนนหินคลุกส่วนที่ชำรุดเสียหาย พร้อมเกลี่ยแต่ง หมู่ที่ 15 เริ่มต้นจากคลองส่งน้ำ 8ช-2ช ถึงถนนลาดยางสายปากคอก-ทุ่งเข็น	เพื่อให้ประชาชนมีเส้นทางการคมนาคมที่สะดวก	ระยะทาง 1.000 กม. กว้าง 2.50 เมตร	73,000 (อบต.) (1.000 กม.)	73,000 (อบต.) (1.000 กม.)	73,000 (อบต.) (1.000 กม.)	73,000 (อบต.) (1.000 กม.)	73,000 (อบต.) (1.000 กม.)	ร้อยละ 70 ของประชาชนมีเส้นทางคมนาคมที่สะดวก	ประชาชนมีเส้นทางการคมนาคมที่สะดวก	กองช่าง

รายละเอียดโครงการพัฒนา
แผนพัฒนาท้องถิ่น (พ.ศ.2566 - 2570)
องค์การบริหารส่วนตำบลทุ่งคอก

ที่	โครงการ	วัตถุประสงค์	เป้าหมาย (ผลผลิตของ โครงการ)	งบประมาณ					ตัวชี้วัด (KPI)	ผลที่คาดว่าจะ ได้รับ	หน่วยงาน รับผิดชอบ หลัก
				2566 (บาท)	2567 (บาท)	2568 (บาท)	2569 (บาท)	2570 (บาท)			
237	ซ่อมแซมถนนหินคลุกส่วนที่ชำรุดเสียหาย พร้อมเกลี่ยแต่ง หมู่ที่ 15 เริ่มต้นจากศาลาเอนกประสงค์ หมู่ 15 ถึงคลองส่งน้ำ 2ช-8ช-2ช	เพื่อให้ประชาชนมีเส้นทางการคมนาคมที่สะดวก	ระยะทาง 350 เมตร กว้าง 2.50 เมตร	25,500 (อบต.) (350 เมตร)	25,500 (อบต.) (350 เมตร)	25,500 (อบต.) (350 เมตร)	25,500 (อบต.) (350 เมตร)	25,500 (อบต.) (350 เมตร)	ร้อยละ 70 ของประชาชนมีเส้นทางการคมนาคมที่สะดวก	ประชาชนมีเส้นทางการคมนาคมที่สะดวก	กองช่าง
238	ซ่อมแซมถนนหินคลุกส่วนที่ชำรุดเสียหาย พร้อมเกลี่ยแต่ง หมู่ที่ 15 เริ่มต้นจากถนนลาดยางสายทุ่งเข็น-ดอนมะเกลือ ถึงบริเวณบ้านนายเรืองใจชื่อ	เพื่อให้ประชาชนมีเส้นทางการคมนาคมที่สะดวก	ระยะทาง 350 เมตร กว้าง 3.00 เมตร	30,600 (อบต.) (350 เมตร)	30,600 (อบต.) (350 เมตร)	30,600 (อบต.) (350 เมตร)	30,600 (อบต.) (350 เมตร)	30,600 (อบต.) (350 เมตร)	ร้อยละ 70 ของประชาชนมีเส้นทางการคมนาคมที่สะดวก	ประชาชนมีเส้นทางการคมนาคมที่สะดวก	กองช่าง
239	ก่อสร้างถนนคอนกรีตเสริมเหล็ก หมู่ที่ 16 เริ่มต้นจากบริเวณบ้านนายวิเชียร พานทอง ถึงเขตติดต่อ หมู่ 7 ต.ทุ่งคอก	เพื่อให้ประชาชนมีเส้นทางการคมนาคมที่สะดวก	ระยะทาง 1.000 กม. กว้าง 4.00 เมตร	480,000 (อบต.) (200 เมตร)	480,000 (อบต.) (200 เมตร)	480,000 (อบต.) (200 เมตร)	480,000 (อบต.) (200 เมตร)	480,000 (อบต.) (200 เมตร)	ร้อยละ 70 ของประชาชนมีเส้นทางการคมนาคมที่สะดวก	ประชาชนมีเส้นทางการคมนาคมที่สะดวก	กองช่าง

รายละเอียดโครงการพัฒนา
แผนพัฒนาท้องถิ่น (พ.ศ.2566 - 2570)
องค์การบริหารส่วนตำบลทุ่งคอก

ที่	โครงการ	วัตถุประสงค์	เป้าหมาย (ผลผลิตของ โครงการ)	งบประมาณ					ตัวชี้วัด (KPI)	ผลที่คาดว่าจะ ได้รับ	หน่วยงาน รับผิดชอบ หลัก
				2566 (บาท)	2567 (บาท)	2568 (บาท)	2569 (บาท)	2570 (บาท)			
240	ก่อสร้างถนนลาดยาง หมู่ที่ 16 เริ่มต้นจากบริเวณบ้านนายวิเชียร พานทอง ถึงถนนลาดยางสาย ทุ่งคอก-ดอนตาเพชร	เพื่อให้ประชาชนมีเส้นทางการคมนาคมที่สะดวก	ระยะทาง 1.000 กม. กว้าง 6.00 เมตร	900,000 (อบต.) (200 เมตร)	900,000 (อบต.) (200 เมตร)	900,000 (อบต.) (200 เมตร)	900,000 (อบต.) (200 เมตร)	900,000 (อบต.) (200 เมตร)	ร้อยละ 70 ของประชาชนมีเส้นทางการคมนาคมที่สะดวก	ประชาชนมีเส้นทางการคมนาคมที่สะดวก	กองช่าง
241	ก่อสร้างถนนคอนกรีตเสริมเหล็ก หมู่ที่ 16จากรอยต่อถนนลาดยางสายหนองหมื่น-ทับเสนารักษ์ ถึงถนนลาดยางสายทางหลวง3358 สายทุ่งคอก-ดอนตาเพชร	เพื่อให้ประชาชนมีเส้นทางการคมนาคมที่สะดวก	ระยะทาง 650 เมตร กว้าง 6.00 เมตร	468,000 (อบต.) (130 เมตร)	468,000 (อบต.) (130 เมตร)	468,000 (อบต.) (130 เมตร)	468,000 (อบต.) (130 เมตร)	468,000 (อบต.) (130 เมตร)	ร้อยละ 70 ของประชาชนมีเส้นทางการคมนาคมที่สะดวก	ประชาชนมีเส้นทางการคมนาคมที่สะดวก	กองช่าง
242	ก่อสร้างถนนคอนกรีตเสริมเหล็ก หมู่ที่ 16 เริ่มต้นจากถนนลาดยางสายบ้านโป่ง-หนองกระทุ่ม เลียบคลองระบายน้ำ ถึงบริเวณบ้านนายประทุม เกิดสมบูรณ์	เพื่อให้ประชาชนมีเส้นทางการคมนาคมที่สะดวก	ระยะทาง 300 เมตร กว้าง 4.00 เมตร	270,000 (อบต.) (150 เมตร)	270,000 (อบต.) (150 เมตร)	-	-	-	ร้อยละ 70 ของประชาชนมีเส้นทางการคมนาคมที่สะดวก	ประชาชนมีเส้นทางการคมนาคมที่สะดวก	กองช่าง

**รายละเอียดโครงการพัฒนา
แผนพัฒนาท้องถิ่น (พ.ศ.2566 - 2570)
องค์การบริหารส่วนตำบลทุ่งคอก**

ที่	โครงการ	วัตถุประสงค์	เป้าหมาย (ผลผลิตของ โครงการ)	งบประมาณ					ตัวชี้วัด (KPI)	ผลที่คาดว่าจะ ได้รับ	หน่วยงาน รับผิดชอบ หลัก
				2566 (บาท)	2567 (บาท)	2568 (บาท)	2569 (บาท)	2570 (บาท)			
243	ซ่อมแซมถนนหินคลุกส่วนที่ชำรุดเสียหาย พร้อมเกลี่ยแต่ง หมู่ที่ 16 เริ่มต้นจากทางแยกบริเวณบ้านนางเตียง เลียบคลองส่งน้ำ 1ข-5ข-2ข ถึงบริเวณบ้านนายชื่น เขียวหวาน	เพื่อให้ประชาชนมีเส้นทางการคมนาคมที่สะดวก	ระยะทาง 1.400 กม. กว้าง 3.00 เมตร	122,700 (อบต.) (1.400 กม.)	122,700 (อบต.) (1.400 กม.)	122,700 (อบต.) (1.400 กม.)	122,700 (อบต.) (1.400 กม.)	122,700 (อบต.) (1.400 กม.)	ร้อยละ 70 ของประชาชนมีเส้นทางคมนาคมที่สะดวก	ประชาชนมีเส้นทางการคมนาคมที่สะดวก	กองช่าง
244	ซ่อมแซมถนนหินคลุกส่วนที่ชำรุดเสียหาย พร้อมเกลี่ยแต่ง หมู่ที่ 16 เริ่มต้นจากทางแยกคันคลองส่งน้ำบริเวณบ้านนายวิเชียรพานทอง ถึงบริเวณบ้านนายยิ้ม เขียวหวาน	เพื่อให้ประชาชนมีเส้นทางการคมนาคมที่สะดวก	ระยะทาง 400 เมตร กว้าง 3.00 เมตร	35,000 (อบต.) (400 เมตร)	35,000 (อบต.) (400 เมตร)	35,000 (อบต.) (400 เมตร)	35,000 (อบต.) (400 เมตร)	35,000 (อบต.) (400 เมตร)	ร้อยละ 70 ของประชาชนมีเส้นทางคมนาคมที่สะดวก	ประชาชนมีเส้นทางการคมนาคมที่สะดวก	กองช่าง
245	ซ่อมแซมถนนหินคลุกส่วนที่ชำรุดเสียหาย พร้อมเกลี่ยแต่ง หมู่ที่ 16 เริ่มต้นจากคลองระบายน้ำจุดไธรมายประสิทธิ์ จันทรคนยงค์ ถึงบริเวณไธรมายแสง จันทรคนยงค์	เพื่อให้ประชาชนมีเส้นทางการคมนาคมที่สะดวก	ระยะทาง 200 เมตร กว้าง 3.00 เมตร	17,500 (อบต.) (200 เมตร)	17,500 (อบต.) (200 เมตร)	17,500 (อบต.) (200 เมตร)	17,500 (อบต.) (200 เมตร)	17,500 (อบต.) (200 เมตร)	ร้อยละ 70 ของประชาชนมีเส้นทางคมนาคมที่สะดวก	ประชาชนมีเส้นทางการคมนาคมที่สะดวก	กองช่าง

รายละเอียดโครงการพัฒนา
แผนพัฒนาท้องถิ่น (พ.ศ.2566 - 2570)
องค์การบริหารส่วนตำบลทุ่งคอก

ที่	โครงการ	วัตถุประสงค์	เป้าหมาย (ผลผลิตของ โครงการ)	งบประมาณ					ตัวชี้วัด (KPI)	ผลที่คาดว่าจะ ได้รับ	หน่วยงาน รับผิดชอบ หลัก
				2566 (บาท)	2567 (บาท)	2568 (บาท)	2569 (บาท)	2570 (บาท)			
246	ซ่อมแซมถนนหินคลุกส่วนที่ชำรุดเสียหาย พร้อมเกลี่ยแต่ง หมู่ที่ 16 เริ่มต้นจากคลองระบายน้ำบริเวณบ้านนายสมบุญ ใจดี ถึงเขตติดต่อ หมู่ 6 ต.ทุ่งคอก บริเวณบ้านนางชาติรี นกเล็ก	เพื่อให้ประชาชนมีเส้นทางการคมนาคมที่สะดวก	ระยะทาง 600 เมตร กว้าง 3.00 เมตร	52,500 (อบต.) (600 เมตร)	52,500 (อบต.) (600 เมตร)	52,500 (อบต.) (600 เมตร)	52,500 (อบต.) (600 เมตร)	52,500 (อบต.) (600 เมตร)	ร้อยละ 70 ของประชาชนมีเส้นทางการคมนาคมที่สะดวก	ประชาชนมีเส้นทางการคมนาคมที่สะดวก	กองช่าง
247	ซ่อมแซมถนนหินคลุกส่วนที่ชำรุดเสียหาย พร้อมเกลี่ยแต่ง หมู่ที่ 16 เริ่มต้นจากคลองส่งน้ำชลประทานเขตติดต่อ หมู่ 14 ถึงจุดสิ้นสุดทางแยกถนนลาดยาง	เพื่อให้ประชาชนมีเส้นทางการคมนาคมที่สะดวก	ระยะทาง 250 เมตร กว้าง 3.00 เมตร	21,900 (อบต.) (250 เมตร)	21,900 (อบต.) (250 เมตร)	21,900 (อบต.) (250 เมตร)	21,900 (อบต.) (250 เมตร)	21,900 (อบต.) (250 เมตร)	ร้อยละ 70 ของประชาชนมีเส้นทางการคมนาคมที่สะดวก	ประชาชนมีเส้นทางการคมนาคมที่สะดวก	กองช่าง
248	ปรับปรุงถนนดินลงหินคลุก พร้อมเกลี่ยแต่ง หมู่ที่ 16 เริ่มต้นจากบริเวณไร่ น.ส.เชื่อม สรวยล้ำ ถึงบริเวณไร่นางบุญชู สรวยล้ำ	เพื่อให้ประชาชนมีเส้นทางการคมนาคมที่สะดวก	ระยะทาง 200 เมตร กว้าง 3.00 เมตร	50,000 (อบต.) (200 เมตร)	50,000 (อบต.) (200 เมตร)	50,000 (อบต.) (200 เมตร)	50,000 (อบต.) (200 เมตร)	50,000 (อบต.) (200 เมตร)	ร้อยละ 70 ของประชาชนมีเส้นทางการคมนาคมที่สะดวก	ประชาชนมีเส้นทางการคมนาคมที่สะดวก	กองช่าง

รายละเอียดโครงการพัฒนา
แผนพัฒนาท้องถิ่น (พ.ศ.2566 - 2570)
องค์การบริหารส่วนตำบลทุ่งคอก

ที่	โครงการ	วัตถุประสงค์	เป้าหมาย (ผลผลิตของ โครงการ)	งบประมาณ					ตัวชี้วัด (KPI)	ผลที่คาดว่าจะ ได้รับ	หน่วยงาน รับผิดชอบ หลัก
				2566 (บาท)	2567 (บาท)	2568 (บาท)	2569 (บาท)	2570 (บาท)			
249	ซ่อมแซมถนนหินคลุกส่วนที่ชำรุดเสียหาย พร้อมเกลี่ยแต่ง หมู่ที่ 16 เริ่มต้นจากทางแยกถนนลาดยางเลียบบคลองส่งน้ำ (ฝั่งซ้าย) ถึงบริเวณบ้านนายทองคำ กาบทอง	เพื่อให้ประชาชนมีเส้นทางการคมนาคมที่สะดวก	ระยะทาง 800 เมตร กว้าง 3.00 เมตร	70,000 (อบต.) (800 เมตร)	70,000 (อบต.) (800 เมตร)	70,000 (อบต.) (800 เมตร)	70,000 (อบต.) (800 เมตร)	70,000 (อบต.) (800 เมตร)	ร้อยละ 70 ของประชาชนมีเส้นทางคมนาคมที่สะดวก	ประชาชนมีเส้นทางการคมนาคมที่สะดวก	กองช่าง
250	ซ่อมแซมถนนหินคลุกส่วนที่ชำรุดเสียหาย พร้อมเกลี่ยแต่ง หมู่ที่ 16 เริ่มต้นจากบริเวณบ้านนายประเสริฐ กล้วยอยู่ ถึงถนนคันคลองส่งน้ำบริเวณบ้านนายทองคำ กาบทอง	เพื่อให้ประชาชนมีเส้นทางการคมนาคมที่สะดวก	ระยะทาง 300 เมตร กว้าง 3.00 เมตร	26,000 (อบต.) (300 เมตร)	26,000 (อบต.) (300 เมตร)	26,000 (อบต.) (300 เมตร)	26,000 (อบต.) (300 เมตร)	26,000 (อบต.) (300 เมตร)	ร้อยละ 70 ของประชาชนมีเส้นทางคมนาคมที่สะดวก	ประชาชนมีเส้นทางการคมนาคมที่สะดวก	กองช่าง
251	ซ่อมแซมถนนหินคลุกส่วนที่ชำรุดเสียหาย พร้อมเกลี่ยแต่ง หมู่ที่ 16 เริ่มต้นจากบริเวณไร่นายสง่า บัวขาว เลียบคลองระบายน้ำ ถึงบริเวณบ้านนายอึ้ง เขียวหวาน	เพื่อให้ประชาชนมีเส้นทางการคมนาคมที่สะดวก	ระยะทาง 1.000 กม. กว้าง 3.00 เมตร	87,600 (อบต.) (1.000 กม.)	87,600 (อบต.) (1.000 กม.)	87,600 (อบต.) (1.000 กม.)	87,600 (อบต.) (1.000 กม.)	87,600 (อบต.) (1.000 กม.)	ร้อยละ 70 ของประชาชนมีเส้นทางคมนาคมที่สะดวก	ประชาชนมีเส้นทางการคมนาคมที่สะดวก	กองช่าง

รายละเอียดโครงการพัฒนา
แผนพัฒนาท้องถิ่น (พ.ศ.2566 - 2570)
องค์การบริหารส่วนตำบลทุ่งคอก

ที่	โครงการ	วัตถุประสงค์	เป้าหมาย (ผลผลิตของ โครงการ)	งบประมาณ					ตัวชี้วัด (KPI)	ผลที่คาดว่าจะ ได้รับ	หน่วยงาน รับผิดชอบ หลัก
				2566 (บาท)	2567 (บาท)	2568 (บาท)	2569 (บาท)	2570 (บาท)			
252	ซ่อมแซมถนนหินคลุกส่วนที่ชำรุดเสียหาย พร้อมเกลี่ยแต่ง หมู่ที่ 16 เริ่มต้นจากถนนลาดยาง บริเวณบ้านนายวิเชียร พานทอง ถึงคั่นคลองระบายน้ำ	เพื่อให้ประชาชนมีเส้นทางการคมนาคมที่สะดวก	ระยะทาง 500 เมตร กว้าง 3.00 เมตร	43,800 (อบต.) (500 เมตร)	43,800 (อบต.) (500 เมตร)	43,800 (อบต.) (500 เมตร)	43,800 (อบต.) (500 เมตร)	43,800 (อบต.) (500 เมตร)	ร้อยละ 70 ของประชาชนมีเส้นทางการคมนาคมที่สะดวก	ประชาชนมีเส้นทางการคมนาคมที่สะดวก	กองช่าง
253	ซ่อมแซมถนนหินคลุกส่วนที่ชำรุดเสียหาย พร้อมเกลี่ยแต่ง หมู่ที่ 16 เริ่มต้นจากถนน คสล. เลียบคั่นคลองระบายน้ำ ถึงบริเวณบ้านนางเสียง จันทร์คนยงค์	เพื่อให้ประชาชนมีเส้นทางการคมนาคมที่สะดวก	ระยะทาง 500 เมตร กว้าง 3.00 เมตร	43,800 (อบต.) (500 เมตร)	43,800 (อบต.) (500 เมตร)	43,800 (อบต.) (500 เมตร)	43,800 (อบต.) (500 เมตร)	43,800 (อบต.) (500 เมตร)	ร้อยละ 70 ของประชาชนมีเส้นทางการคมนาคมที่สะดวก	ประชาชนมีเส้นทางการคมนาคมที่สะดวก	กองช่าง
254	เสริมไหล่ทางถนนคอนกรีต/หินคลุก หมู่ที่ 1-16	เพื่อให้ประชาชนมีเส้นทางการคมนาคมที่สะดวก	หมู่ที่ 1-16 ตำบลทุ่งคอก	300,000 (อบต.)	300,000 (อบต.)	300,000 (อบต.)	300,000 (อบต.)	300,000 (อบต.)	ร้อยละ 70 ของประชาชนมีเส้นทางการคมนาคมที่สะดวก	ประชาชนมีเส้นทางการคมนาคมที่สะดวก	กองช่าง

**รายละเอียดโครงการพัฒนา
แผนพัฒนาท้องถิ่น (พ.ศ.2566 - 2570)
องค์การบริหารส่วนตำบลทุ่งคอก**

ที่	โครงการ	วัตถุประสงค์	เป้าหมาย (ผลผลิตของ โครงการ)	งบประมาณ					ตัวชี้วัด (KPI)	ผลที่คาดว่าจะ ได้รับ	หน่วยงาน รับผิดชอบ หลัก
				2566 (บาท)	2567 (บาท)	2568 (บาท)	2569 (บาท)	2570 (บาท)			
255	ซ่อมแซมถนนลาดยาง/คอนกรีต หมู่ที่ 1-16 สายทางที่อยู่ใน ความรับผิดชอบของ อบต.ทุ่งคอก	เพื่อให้ประชาชนมี เส้นทางการคมนาคม ที่สะดวก	หมู่ที่ 1-16 ตำบลทุ่งคอก	300,000 (อบต.)	300,000 (อบต.)	300,000 (อบต.)	300,000 (อบต.)	300,000 (อบต.)	ร้อยละ 70 ของ ประชาชนมี เส้นทาง คมนาคม ที่สะดวก	ประชาชนมี เส้นทางการ คมนาคม ที่สะดวก	กองช่าง
256	โครงการวางป่าข้างทาง ถนนลาดยาง หมู่ที่ 1-16	เพื่อให้ประชาชนมี เส้นทางการคมนาคม ที่สะดวก	หมู่ที่ 1-16 ตำบลทุ่งคอก	200,000 (อบต.)	200,000 (อบต.)	200,000 (อบต.)	200,000 (อบต.)	200,000 (อบต.)	ร้อยละ 70 ของ ประชาชนมี เส้นทาง คมนาคม ที่สะดวก	ประชาชนมี เส้นทางการ คมนาคม ที่สะดวก	กองช่าง
257	โครงการปรับเกรดถนน หมู่ที่ 1-16	เพื่อให้ประชาชนมี เส้นทางการคมนาคม ที่สะดวก	หมู่ที่ 1-16 ตำบลทุ่งคอก	500,000 (อบต.)	500,000 (อบต.)	500,000 (อบต.)	500,000 (อบต.)	500,000 (อบต.)	ร้อยละ 70 ของ ประชาชนมี เส้นทาง คมนาคม ที่สะดวก	ประชาชนมี เส้นทางการ คมนาคม ที่สะดวก	กองช่าง

**รายละเอียดโครงการพัฒนา
แผนพัฒนาท้องถิ่น (พ.ศ.2566 - 2570)
องค์การบริหารส่วนตำบลทุ่งคอก**

ที่	โครงการ	วัตถุประสงค์	เป้าหมาย (ผลผลิตของ โครงการ)	งบประมาณ					ตัวชี้วัด (KPI)	ผลที่คาดว่าจะ ได้รับ	หน่วยงาน รับผิดชอบ หลัก
				2566 (บาท)	2567 (บาท)	2568 (บาท)	2569 (บาท)	2570 (บาท)			
258	ขยายเขตบริการไฟฟ้า	เพื่อให้ประชาชนมีไฟฟ้าใช้ครบทุกครัวเรือน	จำนวน 16 หมู่บ้าน	500,000 (อบต.) (การไฟฟ้าฯ)	500,000 (อบต.) (การไฟฟ้าฯ)	500,000 (อบต.) (การไฟฟ้าฯ)	500,000 (อบต.) (การไฟฟ้าฯ)	500,000 (อบต.) (การไฟฟ้าฯ)	จำนวนครัวเรือนในตำบล มีไฟฟ้าใช้ครบทุกครัวเรือน	ประชาชนมีไฟฟ้าใช้ครบทุกครัวเรือน	สำนักปลัด/ กองช่าง
259	ติดตั้งไฟฟ้าสาธารณะแสงสว่างภายในหมู่บ้าน	เพื่อให้เกิดความปลอดภัยในชีวิตและทรัพย์สินกับประชาชน	จำนวน 16 หมู่บ้าน	500,000 (อบต.)	500,000 (อบต.)	500,000 (อบต.)	500,000 (อบต.)	500,000 (อบต.)	ชุมชนในตำบลทั้ง 16 หมู่บ้าน มีไฟฟ้าสาธารณะใช้อย่างเพียงพอ	ประชาชนได้รับความปลอดภัยในชีวิตและทรัพย์สิน	สำนักปลัด/ กองช่าง
260	ซ่อมแซมไฟฟ้าสาธารณะแสงสว่างภายในหมู่บ้าน	เพื่อให้เกิดความปลอดภัยในชีวิตและทรัพย์สินกับประชาชน	จำนวน 16 หมู่บ้าน	100,000 (อบต.)	100,000 (อบต.)	100,000 (อบต.)	100,000 (อบต.)	100,000 (อบต.)	ร้อยละ 70 ของไฟฟ้าสาธารณะมีสภาพดีพร้อมใช้งาน	ประชาชนได้รับความปลอดภัยในชีวิตและทรัพย์สิน	สำนักปลัด/ กองช่าง

รายละเอียดโครงการพัฒนา
แผนพัฒนาท้องถิ่น (พ.ศ.2566 - 2570)
องค์การบริหารส่วนตำบลทุ่งคอก

ที่	โครงการ	วัตถุประสงค์	เป้าหมาย (ผลผลิตของ โครงการ)	งบประมาณ					ตัวชี้วัด (KPI)	ผลที่คาดว่าจะ ได้รับ	หน่วยงาน รับผิดชอบ หลัก
				2566 (บาท)	2567 (บาท)	2568 (บาท)	2569 (บาท)	2570 (บาท)			
261	ติดตั้งไฟฟ้าสาธารณะแสงสว่างบริเวณสนามกีฬา/สวนสาธารณะ	เพื่อให้เกิดความปลอดภัยในชีวิตและทรัพย์สินแก่ประชาชน	ภายในตำบลทุ่งคอก	100,000 (อบต.)	100,000 (อบต.)	100,000 (อบต.)	100,000 (อบต.)	100,000 (อบต.)	ประชาชนตำบลทุ่งคอกมีไฟฟ้าส่องสว่างใช้อย่างเพียงพอ	ประชาชนได้รับความปลอดภัยในชีวิตและทรัพย์สิน	กองช่าง
262	ติดตั้งสัญญาณไฟจราจรบริเวณถนนสายหลักภายในตำบลทุ่งคอก	เพื่อให้เกิดความปลอดภัยในชีวิตและทรัพย์สินแก่ประชาชน	ภายในตำบลทุ่งคอก	200,000 (อบต.)	200,000 (อบต.)	200,000 (อบต.)	200,000 (อบต.)	200,000 (อบต.)	ประชาชนตำบลทุ่งคอกมีสัญญาณไฟจราจรเพื่อช่วยให้เกิดความปลอดภัยในการสัญจรไปมา	ประชาชนได้รับความปลอดภัยในชีวิตและทรัพย์สิน	กองช่าง

**รายละเอียดโครงการพัฒนา
แผนพัฒนาท้องถิ่น (พ.ศ.2566 - 2570)
องค์การบริหารส่วนตำบลทุ่งคอก**

1.2 แผนงานการเกษตร

ที่	โครงการ	วัตถุประสงค์	เป้าหมาย (ผลผลิตของ โครงการ)	งบประมาณ					ตัวชี้วัด (KPI)	ผลที่คาดว่าจะ ได้รับ	หน่วยงาน รับผิดชอบ หลัก
				2566 (บาท)	2567 (บาท)	2568 (บาท)	2569 (บาท)	2570 (บาท)			
1	ชุดลอกวัชพืชคลองระบายน้ำ D.6R SPN หมู่ที่ 1 (โครงการฯ บางเลน/อบจ.)	เพื่อกำจัดวัชพืชและให้ น้ำในลำคลองระบายน้ำ ไหลได้สะดวก	ระยะทาง 5.1 กม.	153,000 (อบต.) (5.100 กม.)	153,000 (อบต.) (5.100 กม.)	153,000 (อบต.) (5.100 กม.)	153,000 (อบต.) (5.100 กม.)	153,000 (อบต.) (5.100 กม.)	ร้อยละ 70 ของ แม่น้ำลำคลอง ในตำบล สามารถระบาย น้ำได้สะดวก	น้ำในลำคลอง สามารถ ระบายน้ำไหล ได้สะดวก	กองช่าง
2	ชุดลอกวัชพืชคลองระบายน้ำ D.1R-1L-6R SPN หมู่ที่ 1,2 (โครงการฯ บางเลน/อบจ.)	เพื่อกำจัดวัชพืชและให้ น้ำในลำคลองระบายน้ำ ไหลได้สะดวก	ระยะทาง 5.2 กม.	156,000 (อบต.) (5.200 กม.)	156,000 (อบต.) (5.200 กม.)	156,000 (อบต.) (5.200 กม.)	156,000 (อบต.) (5.200 กม.)	156,000 (อบต.) (5.200 กม.)	ร้อยละ 70 ของ แม่น้ำลำคลอง ในตำบล สามารถระบาย น้ำได้สะดวก	น้ำในลำคลอง สามารถ ระบายน้ำไหล ได้สะดวก	กองช่าง
3	ชุดลอกวัชพืชคลองระบายน้ำ D.2R-6R SPN หมู่ที่ 1,2 (โครงการฯ บางเลน/อบจ.)	เพื่อกำจัดวัชพืชและให้ น้ำในลำคลองระบายน้ำ ไหลได้สะดวก	ระยะทาง 4.5 กม.	135,000 (อบต.) (4.500 กม.)	135,000 (อบต.) (4.500 กม.)	135,000 (อบต.) (4.500 กม.)	135,000 (อบต.) (4.500 กม.)	135,000 (อบต.) (4.500 กม.)	ร้อยละ 70 ของ แม่น้ำลำคลอง ในตำบล สามารถระบาย น้ำได้สะดวก	น้ำในลำคลอง สามารถ ระบายน้ำไหล ได้สะดวก	กองช่าง

**รายละเอียดโครงการพัฒนา
แผนพัฒนาท้องถิ่น (พ.ศ.2566 - 2570)
องค์การบริหารส่วนตำบลทุ่งคอก**

ที่	โครงการ	วัตถุประสงค์	เป้าหมาย (ผลผลิตของ โครงการ)	งบประมาณ					ตัวชี้วัด (KPI)	ผลที่คาดว่าจะ ได้รับ	หน่วยงาน รับผิดชอบ หลัก
				2566 (บาท)	2567 (บาท)	2568 (บาท)	2569 (บาท)	2570 (บาท)			
4	ขุดลอกวัชพืชคลองระบายน้ำ D.1R-1AR-5R SPN หมู่ที่ 4,11 (โครงการฯ บางเลน/อบจ.)	เพื่อกำจัดวัชพืชและให้ น้ำในลำคลองระบายน้ำ ไหลได้สะดวก	ระยะทาง 4.500 กม.	135,000 (อบต.) (4.500 กม.)	135,000 (อบต.) (4.500 กม.)	135,000 (อบต.) (4.500 กม.)	135,000 (อบต.) (4.500 กม.)	135,000 (อบต.) (4.500 กม.)	ร้อยละ 70 ของ แม่น้ำลำคลอง ในตำบล สามารถระบาย น้ำได้สะดวก	น้ำในลำคลอง สามารถ ระบายน้ำไหล ได้สะดวก	กองช่าง
5	ขุดลอกวัชพืชคลองระบายน้ำ D.1AR-5R SPN หมู่ที่ 10,11,15 (โครงการฯ บางเลน/อบจ.)	เพื่อกำจัดวัชพืชและให้ น้ำในลำคลองระบายน้ำ ไหลได้สะดวก	ระยะทาง 5.400 กม.	162,000 (อบต.) (5.400 กม.)	162,000 (อบต.) (5.400 กม.)	162,000 (อบต.) (5.400 กม.)	162,000 (อบต.) (5.400 กม.)	162,000 (อบต.) (5.400 กม.)	ร้อยละ 70 ของ แม่น้ำลำคลอง ในตำบล สามารถระบาย น้ำได้สะดวก	น้ำในลำคลอง สามารถ ระบายน้ำไหล ได้สะดวก	กองช่าง
6	ขุดลอกวัชพืชคลองระบายน้ำ D.1R-6R SPN หมู่ที่ 12,13 (โครงการฯ บางเลน/อบจ.)	เพื่อกำจัดวัชพืชและให้ น้ำในลำคลองระบายน้ำ ไหลได้สะดวก	ระยะทาง 3.000 กม.	90,000 (อบต.) (3.000 กม.)	90,000 (อบต.) (3.000 กม.)	90,000 (อบต.) (3.000 กม.)	90,000 (อบต.) (3.000 กม.)	90,000 (อบต.) (3.000 กม.)	ร้อยละ 70 ของ แม่น้ำลำคลอง ในตำบล สามารถระบาย น้ำได้สะดวก	น้ำในลำคลอง สามารถ ระบายน้ำไหล ได้สะดวก	กองช่าง

**รายละเอียดโครงการพัฒนา
แผนพัฒนาท้องถิ่น (พ.ศ.2566 - 2570)
องค์การบริหารส่วนตำบลทุ่งคอก**

ที่	โครงการ	วัตถุประสงค์	เป้าหมาย (ผลผลิตของ โครงการ)	งบประมาณ					ตัวชี้วัด (KPI)	ผลที่คาดว่าจะ ได้รับ	หน่วยงาน รับผิดชอบ หลัก
				2566 (บาท)	2567 (บาท)	2568 (บาท)	2569 (บาท)	2570 (บาท)			
7	ขุดลอกวัชพืชคลองระบายน้ำ D.1R-5R SPN หมู่ที่ 5,10 (โครงการฯ สองพี่น้อง/อบจ.)	เพื่อกำจัดวัชพืชและให้ น้ำในลำคลองระบายน้ำ ไหลได้สะดวก	ระยะทาง 4.500 กม.	135,000 (อบต.) (4.500 กม.)	135,000 (อบต.) (4.500 กม.)	135,000 (อบต.) (4.500 กม.)	135,000 (อบต.) (4.500 กม.)	135,000 (อบต.) (4.500 กม.)	ร้อยละ 70 ของ แม่น้ำลำคลอง ในตำบล สามารถระบาย น้ำได้สะดวก	น้ำในลำคลอง สามารถ ระบายน้ำไหล ได้สะดวก	กองช่าง
8	ขุดลอกวัชพืชคลองระบายน้ำ D.1L-4R -5R SPN หมู่ที่ 6 (โครงการฯ สองพี่น้อง/อบจ.)	เพื่อกำจัดวัชพืชและให้ น้ำในลำคลองระบายน้ำ ไหลได้สะดวก	ระยะทาง 4.000 กม.	120,000 (อบต.) (4.000 กม.)	120,000 (อบต.) (4.000 กม.)	120,000 (อบต.) (4.000 กม.)	120,000 (อบต.) (4.000 กม.)	120,000 (อบต.) (4.000 กม.)	ร้อยละ 70 ของ แม่น้ำลำคลอง ในตำบล สามารถระบาย น้ำได้สะดวก	น้ำในลำคลอง สามารถ ระบายน้ำไหล ได้สะดวก	กองช่าง
9	ขุดลอกวัชพืชคลองระบายน้ำ D.2R-5R SPN หมู่ที่ 6,14 (โครงการฯ สองพี่น้อง/อบจ.)	เพื่อกำจัดวัชพืชและให้ น้ำในลำคลองระบายน้ำ ไหลได้สะดวก	ระยะทาง 4.500 กม.	135,000 (อบต.) (4.500 กม.)	135,000 (อบต.) (4.500 กม.)	135,000 (อบต.) (4.500 กม.)	135,000 (อบต.) (4.500 กม.)	135,000 (อบต.) (4.500 กม.)	ร้อยละ 70 ของ แม่น้ำลำคลอง ในตำบล สามารถระบาย น้ำได้สะดวก	น้ำในลำคลอง สามารถ ระบายน้ำไหล ได้สะดวก	กองช่าง

**รายละเอียดโครงการพัฒนา
แผนพัฒนาท้องถิ่น (พ.ศ.2566 - 2570)
องค์การบริหารส่วนตำบลทุ่งคอก**

ที่	โครงการ	วัตถุประสงค์	เป้าหมาย (ผลผลิตของ โครงการ)	งบประมาณ					ตัวชี้วัด (KPI)	ผลที่คาดว่าจะ ได้รับ	หน่วยงาน รับผิดชอบ หลัก
				2566 (บาท)	2567 (บาท)	2568 (บาท)	2569 (บาท)	2570 (บาท)			
10	ขุดลอกวัชพืชคลองระบายน้ำ D.3R-5R SPN หมู่ที่ 6,16 (โครงการฯ สองพี่น้อง/อบจ.)	เพื่อกำจัดวัชพืชและให้ น้ำในลำคลองระบายน้ำ ไหลได้สะดวก	ระยะทาง 4.000 กม.	120,000 (อบต.) (4.000 กม.)	120,000 (อบต.) (4.000 กม.)	120,000 (อบต.) (4.000 กม.)	120,000 (อบต.) (4.000 กม.)	120,000 (อบต.) (4.000 กม.)	ร้อยละ 70 ของ แม่น้ำลำคลอง ในตำบล สามารถระบาย น้ำได้สะดวก	น้ำในลำคลอง สามารถ ระบายน้ำไหล ได้สะดวก	กองช่าง
11	ขุดลอกวัชพืชคลองระบายน้ำ D.4R-5R SPN หมู่ที่ 6,16 (โครงการฯ สองพี่น้อง/อบจ.)	เพื่อกำจัดวัชพืชและให้ น้ำในลำคลองระบายน้ำ ไหลได้สะดวก	ระยะทาง 4.000 กม.	120,000 (อบต.) (4.000 กม.)	120,000 (อบต.) (4.000 กม.)	120,000 (อบต.) (4.000 กม.)	120,000 (อบต.) (4.000 กม.)	120,000 (อบต.) (4.000 กม.)	ร้อยละ 70 ของ แม่น้ำลำคลอง ในตำบล สามารถระบาย น้ำได้สะดวก	น้ำในลำคลอง สามารถ ระบายน้ำไหล ได้สะดวก	กองช่าง
12	ขุดลอกวัชพืชคลองระบายน้ำ D.5R SPN หมู่ที่ 16 (โครงการฯ สองพี่น้อง/อบจ.)	เพื่อกำจัดวัชพืชและให้ น้ำในลำคลองระบายน้ำ ไหลได้สะดวก	ระยะทาง 17.000 กม.	500,000 (อบต.) (17.000 กม.)	500,000 (อบต.) (17.000 กม.)	500,000 (อบต.) (17.000 กม.)	500,000 (อบต.) (17.000 กม.)	500,000 (อบต.) (17.000 กม.)	ร้อยละ 70 ของ แม่น้ำลำคลอง ในตำบล สามารถระบาย น้ำได้สะดวก	น้ำในลำคลอง สามารถ ระบายน้ำไหล ได้สะดวก	กองช่าง

**รายละเอียดโครงการพัฒนา
แผนพัฒนาท้องถิ่น (พ.ศ.2566 - 2570)
องค์การบริหารส่วนตำบลทุ่งคอก**

ที่	โครงการ	วัตถุประสงค์	เป้าหมาย (ผลผลิตของ โครงการ)	งบประมาณ					ตัวชี้วัด (KPI)	ผลที่คาดว่าจะ ได้รับ	หน่วยงาน รับผิดชอบ หลัก
				2566 (บาท)	2567 (บาท)	2568 (บาท)	2569 (บาท)	2570 (บาท)			
13	ขุดลอกคลองส่งน้ำ หมู่ที่ 1 เริ่มต้นจากบริเวณไร่นายวิเชียร ชวานา ถึงบริเวณคลองระบาย น้ำ ร. 6 ขวา	เพื่อให้ประชาชนมี แหล่งน้ำเพื่อการเกษตร อย่างเพียงพอ	ระยะทาง 1.500 กม.	50,000 (อบต.) (1.500 กม.)	50,000 (อบต.) (1.500 กม.)	50,000 (อบต.) (1.500 กม.)	50,000 (อบต.) (1.500 กม.)	50,000 (อบต.) (1.500 กม.)	ร้อยละ 70 ของ ประชาชนมี แหล่งน้ำเพื่อ การเกษตร	ประชาชนมี แหล่งน้ำเพื่อ การเกษตร การระบายน้ำ สะดวก/น้ำไม่ ท่วมขัง	กองช่าง
14	ขุดลอกวัชพืชคลองระบายน้ำ หมู่ ที่ 1 บริเวณคลอง ร.6 ขวา	เพื่อให้ประชาชนมี แหล่งน้ำเพื่อการเกษตร อย่างเพียงพอ	ระยะทาง 2.000 กม.	60,000 (อบต.) (2.000 กม.)	60,000 (อบต.) (2.000 กม.)	60,000 (อบต.) (2.000 กม.)	60,000 (อบต.) (2.000 กม.)	60,000 (อบต.) (2.000 กม.)	ร้อยละ 70 ของ ประชาชนมี แหล่งน้ำเพื่อ การเกษตร	ประชาชนมี แหล่งน้ำเพื่อ การเกษตร การระบายน้ำ สะดวก/น้ำไม่ ท่วมขัง	กองช่าง
15	ขุดคูส่งน้ำพร้อมตาดคอนกรีต หมู่ที่ 1 เริ่มต้นจากบริเวณไร่นาย อภินันท์ สิริเลิศสุนทร ถึงบริเวณ ไร่นายดำรงศักดิ์ เหลืองวัฒนวิไล	เพื่อให้ประชาชนมี แหล่งน้ำเพื่อการเกษตร อย่างเพียงพอ	ระยะทาง 2.500 กม.	370,000 (อบต.) (500 เมตร)	370,000 (อบต.) (500 เมตร)	370,000 (อบต.) (500 เมตร)	370,000 (อบต.) (500 เมตร)	370,000 (อบต.) (500 เมตร)	ร้อยละ 70 ของ ประชาชนมี แหล่งน้ำเพื่อ การเกษตร	ประชาชนมี แหล่งน้ำเพื่อ การเกษตร การระบายน้ำ สะดวก/น้ำไม่ ท่วมขัง	กองช่าง

**รายละเอียดโครงการพัฒนา
แผนพัฒนาท้องถิ่น (พ.ศ.2566 - 2570)
องค์การบริหารส่วนตำบลทุ่งคอก**

ที่	โครงการ	วัตถุประสงค์	เป้าหมาย (ผลผลิตของ โครงการ)	งบประมาณ					ตัวชี้วัด (KPI)	ผลที่คาดว่าจะ ได้รับ	หน่วยงาน รับผิดชอบ หลัก
				2566 (บาท)	2567 (บาท)	2568 (บาท)	2569 (บาท)	2570 (บาท)			
16	ขุดลอกคูระบายน้ำ หมู่ที่ 2 เริ่มต้นจากบริเวณบ้าน น.ส. ชวนชม ผิวเกลี้ยง ถึงบริเวณไร่ นายอภิศักดิ์ เหลืองวัฒนวิไล	เพื่อให้ประชาชนมี แหล่งน้ำเพื่อการเกษตร อย่างเพียงพอ	ระยะทาง 2.500 กม.	83,500 (อบต.) (2.500 กม.)	83,500 (อบต.) (2.500 กม.)	83,500 (อบต.) (2.500 กม.)	83,500 (อบต.) (2.500 กม.)	83,500 (อบต.) (2.500 กม.)	ร้อยละ 70 ของ ประชาชนมี แหล่งน้ำเพื่อ การเกษตร	ประชาชนมี แหล่งน้ำเพื่อ การเกษตร การระบายน้ำ สะดวก/น้ำไม่ ท่วมขัง	กองช่าง
17	ขุดลอกร่องระบายน้ำ หมู่ที่ 2 เริ่มต้นจากบริเวณบ้านนาย สมเกียรติ แสงจันทร์ ถึงบริเวณ บ้านนายสมศักดิ์ จงเพิ่มวัฒนผล	เพื่อให้ประชาชนมี แหล่งน้ำเพื่อการเกษตร อย่างเพียงพอ	ระยะทาง 3.000 กม.	100,000 (อบต.) (3.000 กม.)	100,000 (อบต.) (3.000 กม.)	100,000 (อบต.) (3.000 กม.)	100,000 (อบต.) (3.000 กม.)	100,000 (อบต.) (3.000 กม.)	ร้อยละ 70 ของ ประชาชนมี แหล่งน้ำเพื่อ การเกษตร	ประชาชนมี แหล่งน้ำเพื่อ การเกษตร การระบายน้ำ สะดวก/น้ำไม่ ท่วมขัง	กองช่าง
18	ขุดลอกคลองระบายน้ำ หมู่ที่ 2 เริ่มต้นจากบริเวณคลอง 8 ถึง บริเวณไร่นายพงษ์วิวัฒน์ เนตร จรัสแสง	เพื่อให้ประชาชนมี แหล่งน้ำเพื่อการเกษตร อย่างเพียงพอ	ระยะทาง 1.000 กม.	33,000 (อบต.) (1.000 กม.)	33,000 (อบต.) (1.000 กม.)	33,000 (อบต.) (1.000 กม.)	33,000 (อบต.) (1.000 กม.)	33,000 (อบต.) (1.000 กม.)	ร้อยละ 70 ของ ประชาชนมี แหล่งน้ำเพื่อ การเกษตร	ประชาชนมี แหล่งน้ำเพื่อ การเกษตร การระบายน้ำ สะดวก/น้ำไม่ ท่วมขัง	กองช่าง

**รายละเอียดโครงการพัฒนา
แผนพัฒนาท้องถิ่น (พ.ศ.2566 - 2570)
องค์การบริหารส่วนตำบลทุ่งคอก**

ที่	โครงการ	วัตถุประสงค์	เป้าหมาย (ผลผลิตของ โครงการ)	งบประมาณ					ตัวชี้วัด (KPI)	ผลที่คาดว่าจะ ได้รับ	หน่วยงาน รับผิดชอบ หลัก
				2566 (บาท)	2567 (บาท)	2568 (บาท)	2569 (บาท)	2570 (บาท)			
19	ชุดร่องระบายน้ำ หมู่ที่ 2 เริ่มต้นจากบริเวณบ้านนางสาวชวนชม ผิวเกลี้ยง ถึงบริเวณบ้านนายสมศักดิ์ จงเพิ่มวัฒนผล	เพื่อให้ประชาชนมีแหล่งน้ำเพื่อการเกษตรอย่างเพียงพอ	ระยะทาง 3.000 กม.	100,000 (อบต.) (3.000 กม.)	100,000 (อบต.) (3.000 กม.)	100,000 (อบต.) (3.000 กม.)	100,000 (อบต.) (3.000 กม.)	100,000 (อบต.) (3.000 กม.)	ร้อยละ 70 ของประชาชนมีแหล่งน้ำเพื่อการเกษตร	ประชาชนมีแหล่งน้ำเพื่อการเกษตรการระบายน้ำสะดวก/น้ำไม่ท่วมขัง	กองช่าง
20	ชุดลอกคูระบายน้ำ หมู่ที่ 2 จากบริเวณไร่นายอภิศักดิ์ เหลืองวัฒนวิไล ถึงบริเวณบ้านนายพลใจชื่อ	เพื่อให้ประชาชนมีแหล่งน้ำเพื่อการเกษตรอย่างเพียงพอ	ระยะทาง 1.000 กม.	33,000 (อบต.) (1.000 กม.)	33,000 (อบต.) (1.000 กม.)	33,000 (อบต.) (1.000 กม.)	33,000 (อบต.) (1.000 กม.)	33,000 (อบต.) (1.000 กม.)	ร้อยละ 70 ของประชาชนมีแหล่งน้ำเพื่อการเกษตร	ประชาชนมีแหล่งน้ำเพื่อการเกษตรการระบายน้ำสะดวก/น้ำไม่ท่วมขัง	กองช่าง
21	ชุดลอกร่องระบายน้ำ หมู่ที่ 2 เลียบถนนทางหลวงหมายเลข 3358 เริ่มต้นจากบริเวณบ้านนายจุ่น แซ่ลี ถึงคลองระบายน้ำบริเวณบ้านนายยี สมหวัง	เพื่อให้ประชาชนมีแหล่งน้ำเพื่อการเกษตรอย่างเพียงพอ	ระยะทาง 800 เมตร	26,700 (อบต.) (800 เมตร)	26,700 (อบต.) (800 เมตร)	26,700 (อบต.) (800 เมตร)	26,700 (อบต.) (800 เมตร)	26,700 (อบต.) (800 เมตร)	ร้อยละ 70 ของประชาชนมีแหล่งน้ำเพื่อการเกษตร	ประชาชนมีแหล่งน้ำเพื่อการเกษตรการระบายน้ำสะดวก/น้ำไม่ท่วมขัง	กองช่าง

**รายละเอียดโครงการพัฒนา
แผนพัฒนาท้องถิ่น (พ.ศ.2566 - 2570)
องค์การบริหารส่วนตำบลทุ่งคอก**

ที่	โครงการ	วัตถุประสงค์	เป้าหมาย (ผลผลิตของ โครงการ)	งบประมาณ					ตัวชี้วัด (KPI)	ผลที่คาดว่าจะ ได้รับ	หน่วยงาน รับผิดชอบ หลัก
				2566 (บาท)	2567 (บาท)	2568 (บาท)	2569 (บาท)	2570 (บาท)			
22	ชุดร่องระบายน้ำ หมู่ที่ 2 เริ่มต้นจากบริเวณไร่ นายทวีศักดิ์ ชูศิริโรจน์ เลียบถนนทางหลวงหมายเลข 3358 ถึงบริเวณบ้าน นายประภาส คลี่ล้วน	เพื่อให้ประชาชนมีแหล่งน้ำเพื่อการเกษตรอย่างเพียงพอ	ระยะทาง 400 เมตร	13,000 (อบต.) (400 เมตร)	13,000 (อบต.) (400 เมตร)	13,000 (อบต.) (400 เมตร)	13,000 (อบต.) (400 เมตร)	13,000 (อบต.) (400 เมตร)	ร้อยละ 70 ของประชาชนมีแหล่งน้ำเพื่อการเกษตร	ประชาชนมีแหล่งน้ำเพื่อการเกษตรการระบายน้ำสะดวก/น้ำไม่ท่วมขัง	กองช่าง
23	ชุดลอกคลองระบายน้ำ หมู่ที่ 3 เริ่มต้นจากบริเวณที่ทำการ อบต. ทุ่งคอก ถึงคลองระบายน้ำ บริเวณบ้านนายวิชัย พันธุ์เณร	เพื่อให้ประชาชนมีแหล่งน้ำเพื่อการเกษตรอย่างเพียงพอ	ระยะทาง 1.800 กม.	60,000 (อบต.) (1.800 กม.)	60,000 (อบต.) (1.800 กม.)	60,000 (อบต.) (1.800 กม.)	60,000 (อบต.) (1.800 กม.)	60,000 (อบต.) (1.800 กม.)	ร้อยละ 70 ของประชาชนมีแหล่งน้ำเพื่อการเกษตร	ประชาชนมีแหล่งน้ำเพื่อการเกษตรการระบายน้ำสะดวก/น้ำไม่ท่วมขัง	กองช่าง
24	ชุดร่องระบายน้ำ หมู่ที่ 4 เริ่มต้นจากบริเวณบ้านนายอำนวย วิจารณ์วงษ์ เลียบถนนหินคลุก ถึงบริเวณไร่ นายพรศักดิ์ ว่องวัฒนกุล	เพื่อให้ประชาชนมีแหล่งน้ำเพื่อการเกษตรอย่างเพียงพอ	ระยะทาง 200 เมตร	6,600 (อบต.) (200 เมตร)	6,600 (อบต.) (200 เมตร)	6,600 (อบต.) (200 เมตร)	6,600 (อบต.) (200 เมตร)	6,600 (อบต.) (200 เมตร)	ร้อยละ 70 ของประชาชนมีแหล่งน้ำเพื่อการเกษตร	ประชาชนมีแหล่งน้ำเพื่อการเกษตรการระบายน้ำสะดวก/น้ำไม่ท่วมขัง	กองช่าง

**รายละเอียดโครงการพัฒนา
แผนพัฒนาท้องถิ่น (พ.ศ.2566 - 2570)
องค์การบริหารส่วนตำบลทุ่งคอก**

ที่	โครงการ	วัตถุประสงค์	เป้าหมาย (ผลผลิตของ โครงการ)	งบประมาณ					ตัวชี้วัด (KPI)	ผลที่คาดว่าจะ จะได้รับ	หน่วยงาน รับผิดชอบ หลัก
				2566 (บาท)	2567 (บาท)	2568 (บาท)	2569 (บาท)	2570 (บาท)			
25	ขุดลอกร่องระบายน้ำ หมู่ที่ 5 เริ่มต้นจากบริเวณบ้านนายสุดใจ แสงรักขางค์ ถึงบริเวณบ้านนาง อุ่นเรือน วรกิจเจริญสุข	เพื่อป้องกันและแก้ไข ปัญหาน้ำท่วมขัง	ระยะทาง 600 เมตร	20,000 (อบต.) (600 เมตร)	20,000 (อบต.) (600 เมตร)	20,000 (อบต.) (600 เมตร)	20,000 (อบต.) (600 เมตร)	20,000 (อบต.) (600 เมตร)	ร้อยละ 70 ของพื้นที่ในตำบล มีทางระบายน้ำ เพื่อป้องกันน้ำท่วม	เป็นทางระบายน้ำและป้องกันน้ำท่วม	กองช่าง
26	ขุดลอกร่องระบายน้ำ หมู่ที่ 5 บริเวณริมถนนทางหลวงสาย ทุ่งคอก-ดอนตาเพชร บริเวณบ้าน น.ส.สำเนียง ใจกล้า (จุดป้อม เอสโซ)	เพื่อป้องกันและแก้ไข ปัญหาน้ำท่วมขัง	ระยะทาง 100 เมตร	3,300 (อบต.) (100 เมตร)	3,300 (อบต.) (100 เมตร)	3,300 (อบต.) (100 เมตร)	3,300 (อบต.) (100 เมตร)	3,300 (อบต.) (100 เมตร)	ร้อยละ 70 ของพื้นที่ในตำบล มีทางระบายน้ำ เพื่อป้องกันน้ำท่วม	เป็นทางระบายน้ำและป้องกันน้ำท่วม	กองช่าง
27	ขุดลอกร่องระบายน้ำ หมู่ที่ 6 พร้อมฝังท่อระบายน้ำขนาด ϕ 60 ซม. เริ่มต้นจากบริเวณบ้าน นายบุญชู ชายสีอ่อน ถึงบริเวณ ไร่นางชั้น เกิดสมบูรณ์	เพื่อให้ประชาชนมี แหล่งน้ำเพื่อการเกษตร อย่างเพียงพอ	ระยะทาง 1.000 กม.	58,000 (อบต.) (1.000 กม.)	58,000 (อบต.) (1.000 กม.)	58,000 (อบต.) (1.000 กม.)	58,000 (อบต.) (1.000 กม.)	58,000 (อบต.) (1.000 กม.)	ร้อยละ 70 ของประชาชนมี แหล่งน้ำเพื่อการเกษตร	ประชาชนมีแหล่งน้ำเพื่อการเกษตร ระบายน้ำ สะดวก/น้ำไม่ท่วมขัง	กองช่าง

**รายละเอียดโครงการพัฒนา
แผนพัฒนาท้องถิ่น (พ.ศ.2566 - 2570)
องค์การบริหารส่วนตำบลทุ่งคอก**

ที่	โครงการ	วัตถุประสงค์	เป้าหมาย (ผลผลิตของ โครงการ)	งบประมาณ					ตัวชี้วัด (KPI)	ผลที่คาดว่าจะ ได้รับ	หน่วยงาน รับผิดชอบ หลัก
				2566 (บาท)	2567 (บาท)	2568 (บาท)	2569 (บาท)	2570 (บาท)			
28	ขุดลอกลำรางสาธารณะ หมู่ที่ 6 เริ่มต้นจากบริเวณบ้านนางโปรด ท่นเดือน ถึงบริเวณบ้านนายช้อย ใจโต	เพื่อให้ประชาชนมี แหล่งน้ำเพื่อการเกษตร อย่างเพียงพอ	ระยะทาง 1.100 กม.	36,700 (อบต.) (1.100 กม.)	36,700 (อบต.) (1.100 กม.)	36,700 (อบต.) (1.100 กม.)	36,700 (อบต.) (1.100 กม.)	36,700 (อบต.) (1.100 กม.)	ร้อยละ 70 ของ ประชาชนมี แหล่งน้ำเพื่อ การเกษตร	ประชาชนมี แหล่งน้ำเพื่อ การเกษตร การระบายน้ำ สะดวก/น้ำไม่ ท่วมขัง	กองช่าง
29	ขุดลอกคลองระบายน้ำ หมู่ที่ 6 เริ่มต้นจากบริเวณโรงเรียนบ้าน โป่ง ถึงเขตติดต่อ หมู่ 16 ต.ทุ่งคอก	เพื่อให้ประชาชนมี แหล่งน้ำเพื่อการเกษตร อย่างเพียงพอ	ระยะทาง 1.200 กม.	40,000 (อบต.) (1.200 กม.)	40,000 (อบต.) (1.200 กม.)	40,000 (อบต.) (1.200 กม.)	40,000 (อบต.) (1.200 กม.)	40,000 (อบต.) (1.200 กม.)	ร้อยละ 70 ของ ประชาชนมี แหล่งน้ำเพื่อ การเกษตร	ประชาชนมี แหล่งน้ำเพื่อ การเกษตร การระบายน้ำ สะดวก/น้ำไม่ ท่วมขัง	กองช่าง
30	ขุดลอกลำรางสาธารณะ หมู่ที่ 6 เริ่มต้นจากบริเวณบ้านนายเจริญ เอี้ยวบัวเจริญ ถึงคลองระบายน้ำ บริเวณไร่ นายปรุง เกิดสมบุญ	เพื่อให้ประชาชนมี แหล่งน้ำเพื่อการเกษตร อย่างเพียงพอ	ระยะทาง 1.000 กม.	33,000 (อบต.) (1.000 กม.)	33,000 (อบต.) (1.000 กม.)	33,000 (อบต.) (1.000 กม.)	33,000 (อบต.) (1.000 กม.)	33,000 (อบต.) (1.000 กม.)	ร้อยละ 70 ของ ประชาชนมี แหล่งน้ำเพื่อ การเกษตร	ประชาชนมี แหล่งน้ำเพื่อ การเกษตร การระบายน้ำ สะดวก/น้ำไม่ ท่วมขัง	กองช่าง

**รายละเอียดโครงการพัฒนา
แผนพัฒนาท้องถิ่น (พ.ศ.2566 - 2570)
องค์การบริหารส่วนตำบลทุ่งคอก**

ที่	โครงการ	วัตถุประสงค์	เป้าหมาย (ผลผลิตของ โครงการ)	งบประมาณ					ตัวชี้วัด (KPI)	ผลที่คาดว่าจะ ได้รับ	หน่วยงาน รับผิดชอบ หลัก
				2566 (บาท)	2567 (บาท)	2568 (บาท)	2569 (บาท)	2570 (บาท)			
31	ขุดลอกลำรางสาธารณะ หมู่ที่ 6 พร้อมฝังท่อ เริ่มต้นจากบริเวณ บ้านนางแสง เข้มทอง ถึงคลองระบายน้ำบริเวณไร่นางลูกขุน เกิดสมบูรณ์	เพื่อให้ประชาชนมีแหล่งน้ำเพื่อการเกษตรอย่างเพียงพอ	ระยะทาง 1.000 กม.	58,000 (อบต.) (1.000 กม.)	58,000 (อบต.) (1.000 กม.)	58,000 (อบต.) (1.000 กม.)	58,000 (อบต.) (1.000 กม.)	58,000 (อบต.) (1.000 กม.)	ร้อยละ 70 ของประชาชนมีแหล่งน้ำเพื่อการเกษตร	ประชาชนมีแหล่งน้ำเพื่อการเกษตรการระบายน้ำสะดวก/น้ำไม่ท่วมขัง	กองช่าง
32	โครงการตาดคอนกรีตคูส่งน้ำ หมู่ที่ 6 เริ่มต้นจากไร่นายธรรมบุญเพิ่มพูนภักดี ถึงบริเวณนายายบัญชา สรรพกิจวัฒน์	เพื่อให้น้ำในคูส่งน้ำไหลได้สะดวก ป้องกันการกัดเซาะหน้าดินพังทลาย	ระยะทาง 100 เมตร	60,000 (อบต.) (100 เมตร)	60,000 (อบต.) (100 เมตร)	-	-	-	ร้อยละ 70 ของแม่น้ำในคูส่งน้ำไหลได้สะดวก	น้ำในคูส่งน้ำไหลได้สะดวกหน้าดินไม่พังทลาย	กองช่าง
33	ขุดลอกคลองระบายน้ำพร้อมฝังท่อ คสล. ขนาด ϕ 60 ซม. หมู่ที่ 7 เริ่มต้นจากบริเวณไร่นางบุญมา กลุ่มวิจิตร ถึงบริเวณบ้านนายณัฐพงศ์ สร้อยทอง	เพื่อให้ประชาชนมีแหล่งน้ำเพื่อการเกษตรอย่างเพียงพอ	ระยะทาง 800 เมตร	51,000 (อบต.) (800 เมตร)	51,000 (อบต.) (800 เมตร)	51,000 (อบต.) (800 เมตร)	51,000 (อบต.) (800 เมตร)	51,100 (อบต.) (800 เมตร)	ร้อยละ 70 ของประชาชนมีแหล่งน้ำเพื่อการเกษตร	ประชาชนมีแหล่งน้ำเพื่อการเกษตรการระบายน้ำสะดวก/น้ำไม่ท่วมขัง	กองช่าง

**รายละเอียดโครงการพัฒนา
แผนพัฒนาท้องถิ่น (พ.ศ.2566 - 2570)
องค์การบริหารส่วนตำบลทุ่งคอก**

ที่	โครงการ	วัตถุประสงค์	เป้าหมาย (ผลผลิตของ โครงการ)	งบประมาณ					ตัวชี้วัด (KPI)	ผลที่คาดว่าจะ ได้รับ	หน่วยงาน รับผิดชอบ หลัก
				2566 (บาท)	2567 (บาท)	2568 (บาท)	2569 (บาท)	2570 (บาท)			
34	ขุดลอกคลองสาธารณะ D.5R SPN. หมู่ที่ 8 เริ่มต้นจากเขตติดต่อหนองบ่อ ถึงบ้านวังตะกูด	เพื่อให้ประชาชนมีแหล่งน้ำเพื่อการเกษตรอย่างเพียงพอ	ระยะทาง 5.000 กม.	350,000 (อบต.) (5.000 กม.)	350,000 (อบต.) (5.000 กม.)	350,000 (อบต.) (5.000 กม.)	350,000 (อบต.) (5.000 กม.)	350,000 (อบต.) (5.000 กม.)	ร้อยละ 70 ของประชาชนมีแหล่งน้ำเพื่อการเกษตร	ประชาชนมีแหล่งน้ำเพื่อการเกษตรการระบายน้ำสะดวก/น้ำไม่ท่วมขัง	กองช่าง
35	ขุดลอกร่องระบายน้ำพร้อมฝังท่อขนาด Ø 60 ซม. หมู่ที่ 10 เริ่มต้นจากถนนคอนกรีตบริเวณบ้านนางจวน ป้อมพิมพ์ ถึงบริเวณบ้านนายบุญมี พัดแก้ว	เพื่อเป็นทางระบายน้ำและป้องกันน้ำท่วม	ระยะทาง 100 เมตร	20,000 (อบต.) (100 เมตร)	20,000 (อบต.) (100 เมตร)	20,000 (อบต.) (100 เมตร)	20,000 (อบต.) (100 เมตร)	20,000 (อบต.) (100 เมตร)	ร้อยละ 70 ของพื้นที่ในตำบลมีทางระบายน้ำเพื่อป้องกันน้ำท่วม	เป็นทางระบายน้ำและป้องกันน้ำท่วม	กองช่าง
36	ขุดลอกร่องระบายน้ำพร้อมฝังท่อขนาด Ø 60 ซม. หมู่ที่ 10 เริ่มต้นจากบริเวณบ้านนายพันธ์ถึงเขตคลองระบายน้ำบริเวณบ้านนางสนอง สำเนียงหวาน	เพื่อเป็นทางระบายน้ำและป้องกันน้ำท่วม	ระยะทาง 200 เมตร	26,600 (อบต.) (200 เมตร)	26,600 (อบต.) (200 เมตร)	26,600 (อบต.) (200 เมตร)	26,600 (อบต.) (200 เมตร)	26,600 (อบต.) (200 เมตร)	ร้อยละ 70 ของพื้นที่ในตำบลมีทางระบายน้ำเพื่อป้องกันน้ำท่วม	เป็นทางระบายน้ำและป้องกันน้ำท่วม	กองช่าง

**รายละเอียดโครงการพัฒนา
แผนพัฒนาท้องถิ่น (พ.ศ.2566 - 2570)
องค์การบริหารส่วนตำบลทุ่งคอก**

ที่	โครงการ	วัตถุประสงค์	เป้าหมาย (ผลผลิตของ โครงการ)	งบประมาณ					ตัวชี้วัด (KPI)	ผลที่คาดว่าจะ ได้รับ	หน่วยงาน รับผิดชอบ หลัก
				2566 (บาท)	2567 (บาท)	2568 (บาท)	2569 (บาท)	2570 (บาท)			
37	ขุดลอกตะกอนดินคลองระบาย น้ำ หมู่ที่ 13 เริ่มต้นจากบริเวณ ถนนสายบางลี่-หนองวัลย์เปรียง ถึงบริเวณวัดรางเทียน	เพื่อให้ประชาชนมี แหล่งน้ำเพื่อการเกษตร อย่างเพียงพอ	ระยะทาง 300 เมตร	10,000 (อบต.) (300 เมตร)	10,000 (อบต.) (300 เมตร)	10,000 (อบต.) (300 เมตร)	10,000 (อบต.) (300 เมตร)	10,000 (อบต.) (300 เมตร)	ร้อยละ 70 ของ พื้นที่ในตำบล มีทางระบายน้ำ เพื่อป้องกันน้ำ ท่วม	เป็นทาง ระบายน้ำและ ป้องกันน้ำ ท่วม	กองช่าง
38	ขุดลอกคลองทิ้งน้ำ หมู่ที่ 13 เริ่มต้นจากคลองระบายน้ำ บริเวณนายวินัย หมื่นราษฎร์ ถึงบริเวณจุดนายนายขัน	เพื่อให้ประชาชนมี แหล่งน้ำเพื่อการเกษตร อย่างเพียงพอ	ระยะทาง 1.000 กม.	33,000 (อบต.) (1.000 กม.)	33,000 (อบต.) (1.000 กม.)	33,000 (อบต.) (1.000 กม.)	33,000 (อบต.) (1.000 กม.)	33,000 (อบต.) (1.000 กม.)	ร้อยละ 70 ของ พื้นที่ในตำบล มีทางระบายน้ำ เพื่อป้องกันน้ำ ท่วม	เป็นทาง ระบายน้ำและ ป้องกันน้ำ ท่วม	กองช่าง
39	ขุดลอกร่องระบายน้ำพร้อมฝังท่อ หมู่ที่ 13 เริ่มต้นจากบริเวณบ้าน นายสมนึก วงษ์สุวรรณ ถึง บริเวณบ้านนางกุล แซ่อึ้ง	เพื่อให้ประชาชนมี แหล่งน้ำเพื่อการเกษตร อย่างเพียงพอ	ระยะทาง 500 เมตร	16,700 (อบต.) (500 เมตร)	16,700 (อบต.) (500 เมตร)	16,700 (อบต.) (500 เมตร)	16,700 (อบต.) (500 เมตร)	16,700 (อบต.) (500 เมตร)	ร้อยละ 70 ของ พื้นที่ในตำบล มีทางระบายน้ำ เพื่อป้องกันน้ำ ท่วม	เป็นทาง ระบายน้ำและ ป้องกันน้ำ ท่วม	กองช่าง

**รายละเอียดโครงการพัฒนา
แผนพัฒนาท้องถิ่น (พ.ศ.2566 - 2570)
องค์การบริหารส่วนตำบลทุ่งคอก**

ที่	โครงการ	วัตถุประสงค์	เป้าหมาย (ผลผลิตของ โครงการ)	งบประมาณ					ตัวชี้วัด (KPI)	ผลที่คาดว่าจะ ได้รับ	หน่วยงาน รับผิดชอบ หลัก
				2566 (บาท)	2567 (บาท)	2568 (บาท)	2569 (บาท)	2570 (บาท)			
40	ซ่อมแซมคูส่งน้ำคอนกรีต หมู่ที่ 13 สาย 43ช คลองส่งน้ำ 8ช-2ช	เพื่อให้ประชาชนมีแหล่งน้ำเพื่อการเกษตรอย่างเพียงพอและเป็นทางระบายน้ำป้องกันน้ำท่วม	ระยะทาง 1.000 กม.	500,000 (อบต.) (1.000 กม.)	500,000 (อบต.) (1.000 กม.)	500,000 (อบต.) (1.000 กม.)	500,000 (อบต.) (1.000 กม.)	500,000 (อบต.) (1.000 กม.)	ร้อยละ 70 ของพื้นที่ในตำบลมีทางระบายน้ำเพื่อป้องกันน้ำท่วม	เป็นทางระบายน้ำและป้องกันน้ำท่วม	กองช่าง
41	ขุดลอกร่องระบายน้ำ หมู่ที่ 14 เริ่มต้นจากบริเวณไร่นายศักดิ์ชัย ตันจริยภรณ์ ถึงบริเวณไร่นางเต็มใจหลัก	เพื่อให้ประชาชนมีแหล่งน้ำเพื่อการเกษตรอย่างเพียงพอและเป็นทางระบายน้ำป้องกันน้ำท่วม	ระยะทาง 1.500 กม.	50,000 (อบต.) (1.500 กม.)	50,000 (อบต.) (1.500 กม.)	50,000 (อบต.) (1.500 กม.)	50,000 (อบต.) (1.500 กม.)	50,000 (อบต.) (1.500 กม.)	ร้อยละ 70 ของพื้นที่ในตำบลมีทางระบายน้ำเพื่อป้องกันน้ำท่วม	เป็นทางระบายน้ำและป้องกันน้ำท่วม	กองช่าง
42	ขุดลอกร่องระบายน้ำ หมู่ที่ 14 เริ่มต้นจากไร่นางเพ็ญเกิดสมบูรณ์ ถึงบริเวณบ้านนางอาบ นาคทองอินทร์	เพื่อให้ประชาชนมีแหล่งน้ำเพื่อการเกษตรอย่างเพียงพอและเป็นทางระบายน้ำป้องกันน้ำท่วม	ระยะทาง 700 เมตร	23,000 (อบต.) (700 เมตร)	23,000 (อบต.) (700 เมตร)	23,000 (อบต.) (700 เมตร)	23,000 (อบต.) (700 เมตร)	23,000 (อบต.) (700 เมตร)	ร้อยละ 70 ของพื้นที่ในตำบลมีทางระบายน้ำเพื่อป้องกันน้ำท่วม	เป็นทางระบายน้ำและป้องกันน้ำท่วม	กองช่าง

**รายละเอียดโครงการพัฒนา
แผนพัฒนาท้องถิ่น (พ.ศ.2566 - 2570)
องค์การบริหารส่วนตำบลทุ่งคอก**

ที่	โครงการ	วัตถุประสงค์	เป้าหมาย (ผลผลิตของ โครงการ)	งบประมาณ					ตัวชี้วัด (KPI)	ผลที่คาดว่าจะ จะได้รับ	หน่วยงาน รับผิดชอบ หลัก
				2566 (บาท)	2567 (บาท)	2568 (บาท)	2569 (บาท)	2570 (บาท)			
43	ขุดลอกร่องระบายน้ำ หมู่ที่ 14 เริ่มต้นจากบริเวณบ้านนางสายบัว หงส์เวียงจันทร์ ถึงเขตติดต่อเทศบาลทุ่งคอก บริเวณไร่นายหวน ขาวนาตรี	เพื่อเป็นทางระบายน้ำ และป้องกันน้ำท่วม	ระยะทาง 1.400 กม.	46,700 (อบต.) (1.400 กม.)	46,700 (อบต.) (1.400 กม.)	46,700 (อบต.) (1.400 กม.)	46,700 (อบต.) (1.400 กม.)	46,700 (อบต.) (1.400 กม.)	ร้อยละ 70 ของพื้นที่ในตำบล มีทางระบายน้ำ เพื่อป้องกันน้ำท่วม	เป็นทางระบายน้ำและป้องกันน้ำท่วม	กองช่าง
44	ขุดร่องระบายน้ำ หมู่ที่ 14 เริ่มต้นจากบริเวณบ้านนายวรุดิชายสีอ่อน ถึงบริเวณบ้านนางบุญช่วย สำเนียงหวาน	เพื่อเป็นทางระบายน้ำ และป้องกันน้ำท่วม	ระยะทาง 1.500 กม.	50,000 (อบต.) (1.500 กม.)	50,000 (อบต.) (1.500 กม.)	50,000 (อบต.) (1.500 กม.)	50,000 (อบต.) (1.500 กม.)	50,000 (อบต.) (1.500 กม.)	ร้อยละ 70 ของพื้นที่ในตำบล มีทางระบายน้ำ เพื่อป้องกันน้ำท่วม	เป็นทางระบายน้ำและป้องกันน้ำท่วม	กองช่าง
45	ขุดร่องระบายน้ำ หมู่ที่ 14 เริ่มต้นจากบริเวณไร่นายพนม ช่อทับทิม ถึงเขตติดต่อ ต.หนองบ่อ	เพื่อเป็นทางระบายน้ำ และป้องกันน้ำท่วม	ระยะทาง 2.500 กม.	83,500 (อบต.) (2.500 กม.)	83,500 (อบต.) (2.500 กม.)	83,500 (อบต.) (2.500 กม.)	83,500 (อบต.) (2.500 กม.)	83,500 (อบต.) (2.500 กม.)	ร้อยละ 70 ของพื้นที่ในตำบล มีทางระบายน้ำ เพื่อป้องกันน้ำท่วม	เป็นทางระบายน้ำและป้องกันน้ำท่วม	กองช่าง

**รายละเอียดโครงการพัฒนา
แผนพัฒนาท้องถิ่น (พ.ศ.2566 - 2570)
องค์การบริหารส่วนตำบลทุ่งคอก**

ที่	โครงการ	วัตถุประสงค์	เป้าหมาย (ผลผลิตของ โครงการ)	งบประมาณ					ตัวชี้วัด (KPI)	ผลที่คาดว่าจะ จะได้รับ	หน่วยงาน รับผิดชอบ หลัก
				2566 (บาท)	2567 (บาท)	2568 (บาท)	2569 (บาท)	2570 (บาท)			
46	ชุดร่องระบายน้ำ หมู่ที่ 14 เริ่มต้นจากบริเวณไร่นายศักดิ์ชัย ตันจริยภรณ์ ถึงบริเวณไร่นาย ประจวบ แสงสุริยวงศ์	เพื่อเป็นทางระบายน้ำ และป้องกันน้ำท่วม	ระยะทาง 1.500 กม.	50,000 (อบต.) (1.500 กม.)	50,000 (อบต.) (1.500 กม.)	50,000 (อบต.) (1.500 กม.)	50,000 (อบต.) (1.500 กม.)	50,000 (อบต.) (1.500 กม.)	ร้อยละ 70 ของ พื้นที่ในตำบล มีทางระบายน้ำ เพื่อป้องกันน้ำ ท่วม	เป็นทาง ระบายน้ำและ ป้องกันน้ำ ท่วม	กองช่าง
47	ชุดลอกร่องน้ำ พร้อมฝังท่อ คสล. ขนาด ϕ 60 ซม. หมู่ที่ 15 เริ่มต้นจากบริเวณบ้านนายฉ่ำ ชินเกิด ถึงบริเวณสระน้ำ วัดทุ่งคอก	เพื่อเป็นทางระบายน้ำ และป้องกันน้ำท่วม	ระยะทาง 1.000 กม.	58,000 (อบต.) (1.000 กม.)	58,000 (อบต.) (1.000 กม.)	58,000 (อบต.) (1.000 กม.)	58,000 (อบต.) (1.000 กม.)	58,000 (อบต.) (1.000 กม.)	ร้อยละ 70 ของ ประชาชนมี แหล่งน้ำเพื่อ การเกษตร	ประชาชนมี แหล่งน้ำเพื่อ การเกษตร การระบายน้ำ สะดวก/น้ำไม่ ท่วมขัง	กองช่าง
48	ชุดร่องน้ำพร้อมฝังท่อ คสล. ขนาด ϕ 60 ซม. หมู่ที่ 15 เริ่มต้นจากบริเวณบ้านนายลาดน ใจซื่อ ถึงคลองห้วยน้ำบริเวณบ้าน นายสุธีร์ ทองเนิด	เพื่อเป็นทางระบายน้ำ และป้องกันน้ำท่วม	ระยะทาง 1.000 กม.	58,000 (อบต.) (1.000 กม.)	58,000 (อบต.) (1.000 กม.)	58,000 (อบต.) (1.000 กม.)	58,000 (อบต.) (1.000 กม.)	58,000 (อบต.) (1.000 กม.)	ร้อยละ 70 ของ ประชาชนมี แหล่งน้ำเพื่อ การเกษตร	ประชาชนมี แหล่งน้ำเพื่อ การเกษตร การระบายน้ำ สะดวก/น้ำไม่ ท่วมขัง	กองช่าง

**รายละเอียดโครงการพัฒนา
แผนพัฒนาท้องถิ่น (พ.ศ.2566 - 2570)
องค์การบริหารส่วนตำบลทุ่งคอก**

ที่	โครงการ	วัตถุประสงค์	เป้าหมาย (ผลผลิตของ โครงการ)	งบประมาณ					ตัวชี้วัด (KPI)	ผลที่คาดว่าจะ ได้รับ	หน่วยงาน รับผิดชอบ หลัก
				2566 (บาท)	2567 (บาท)	2568 (บาท)	2569 (บาท)	2570 (บาท)			
49	ขุดลอกร่องระบายน้ำ พร้อมฝังท่อเพิ่มเติม หมู่ที่ 15 จุดเริ่มสะพานไม้บริเวณบ้านนายไสว เสียงไส ถึงบริเวณโรงงานปลาร้า	เพื่อเป็นทางระบายน้ำและป้องกันน้ำท่วม	ระยะทาง 1.200 กม.	65,000 (อบต.) (1.200 กม.)	65,000 (อบต.) (1.200 กม.)	65,000 (อบต.) (1.200 กม.)	65,000 (อบต.) (1.200 กม.)	65,000 (อบต.) (1.200 กม.)	ร้อยละ 70 ของประชาชนมีแหล่งน้ำเพื่อการเกษตร	ประชาชนมีแหล่งน้ำเพื่อการระบายน้ำสะดวก/น้ำไม่ท่วมขัง	กองช่าง
50	ขุดร่องระบายน้ำ พร้อมฝังท่อป้องกัน คสล. หมู่ที่ 15 เริ่มต้นจากทางแยกถนนลาดยางบริเวณบ้านนายจรูญ ใจซื่อ ถึงบริเวณบ้านนายสุธีร์ ทองเนิด	เพื่อเป็นทางระบายน้ำและป้องกันน้ำท่วม	ระยะทาง 300 เมตร	10,000 (อบต.) (300 เมตร)	10,000 (อบต.) (300 เมตร)	10,000 (อบต.) (300 เมตร)	10,000 (อบต.) (300 เมตร)	10,000 (อบต.) (300 เมตร)	ร้อยละ 70 ของประชาชนมีแหล่งน้ำเพื่อการเกษตร	ประชาชนมีแหล่งน้ำเพื่อการระบายน้ำสะดวก/น้ำไม่ท่วมขัง	กองช่าง
51	ก่อสร้างฝายทดน้ำ หมู่ที่ 16 เพื่อกักเก็บน้ำไว้ในฤดูแล้ง บริเวณคลองหิ้งน้ำจุดไร่ นายไพฑูรย์ สุวรรณเล็ก	เพื่อใช้กักเก็บน้ำไว้ในฤดูแล้ง	จำนวน 1 จุด	80,000 (อบต.)	80,000 (อบต.)	80,000 (อบต.)	80,000 (อบต.)	80,000 (อบต.)	ร้อยละ 70 ของประชาชนไม่ขาดแคลนน้ำอุปโภค	พื้นที่ตำบลมีฝายสำหรับกักเก็บน้ำไว้ในฤดูแล้ง	กองช่าง

**รายละเอียดโครงการพัฒนา
แผนพัฒนาท้องถิ่น (พ.ศ.2566 - 2570)
องค์การบริหารส่วนตำบลทุ่งคอก**

1.3 แผนงานการพาณิชย์

ที่	โครงการ	วัตถุประสงค์	เป้าหมาย (ผลผลิตของ โครงการ)	งบประมาณ					ตัวชี้วัด (KPI)	ผลที่คาดว่าจะ ได้รับ	หน่วยงาน รับผิดชอบ หลัก
				2566 (บาท)	2567 (บาท)	2568 (บาท)	2569 (บาท)	2570 (บาท)			
1	ขยายเขตบริการประปาหมู่บ้าน หมู่ที่ 1 ตำบลทุ่งคอก	เพื่อให้ประชาชนมีน้ำประปาที่สะอาดใช้อย่างเพียงพอและทั่วถึง	ระยะทางรวม 1.500 กม.	200,000 (อบต.)	200,000 (อบต.)	200,000 (อบต.)	200,000 (อบต.)	200,000 (อบต.)	ร้อยละ 70 ของประชาชนในตำบล มีน้ำประปาใช้อย่างเพียงพอ	ประชาชนมีน้ำประปาที่สะอาดใช้อย่างเพียงพอ	กองช่าง
2	ขยายเขตบริการประปาหมู่บ้าน หมู่ที่ 2 ตำบลทุ่งคอก	เพื่อให้ประชาชนมีน้ำประปาที่สะอาดใช้อย่างเพียงพอและทั่วถึง	ระยะทางรวม 1.500 กม.	200,000 (อบต.)	200,000 (อบต.)	200,000 (อบต.)	200,000 (อบต.)	200,000 (อบต.)	ร้อยละ 70 ของประชาชนในตำบล มีน้ำประปาใช้อย่างเพียงพอ	ประชาชนมีน้ำประปาที่สะอาดใช้อย่างเพียงพอ	กองช่าง
3	ขยายเขตบริการประปาหมู่บ้าน หมู่ที่ 3 ตำบลทุ่งคอก	เพื่อให้ประชาชนมีน้ำประปาที่สะอาดใช้อย่างเพียงพอและทั่วถึง	ระยะทางรวม 1.500 กม.	200,000 (อบต.)	200,000 (อบต.)	200,000 (อบต.)	200,000 (อบต.)	200,000 (อบต.)	ร้อยละ 70 ของประชาชนในตำบล มีน้ำประปาใช้อย่างเพียงพอ	ประชาชนมีน้ำประปาที่สะอาดใช้อย่างเพียงพอ	กองช่าง

**รายละเอียดโครงการพัฒนา
แผนพัฒนาท้องถิ่น (พ.ศ.2566 - 2570)
องค์การบริหารส่วนตำบลทุ่งคอก**

ที่	โครงการ	วัตถุประสงค์	เป้าหมาย (ผลผลิตของ โครงการ)	งบประมาณ					ตัวชี้วัด (KPI)	ผลที่คาดว่าจะ ได้รับ	หน่วยงาน รับผิดชอบ หลัก
				2566 (บาท)	2567 (บาท)	2568 (บาท)	2569 (บาท)	2570 (บาท)			
4	ขยายสระเก็บน้ำดิบระบบประปาหมู่บ้าน หมู่ที่ 3 บ้านหนองวัลย์เปรียง	เพื่อให้ประชาชนมีแหล่งกักเก็บน้ำดิบที่มีขนาดใหญ่ขึ้น ใช้สำหรับผลิตน้ำประปาอย่างเพียงพอ	1 โครงการ	200,000 (อบต.)	200,000 (อบต.)	200,000 (อบต.)	200,000 (อบต.)	200,000 (อบต.)	ร้อยละ 70 ของประชาชนไม่ขาดแคลนน้ำดิบสำหรับใช้ผลิตน้ำประปา	ประชาชนมีแหล่งกักเก็บน้ำดิบที่มีขนาดใหญ่ขึ้น สำหรับใช้ผลิตน้ำประปาอย่างเพียงพอ	กองช่าง
5	ขุดลอกสระเก็บน้ำประปาหมู่บ้าน หมู่ที่ 3 บ้านหนองวัลย์เปรียง	เพื่อให้ประชาชนมีแหล่งกักเก็บน้ำดิบใช้สำหรับผลิตน้ำประปาอย่างเพียงพอ	1 โครงการ	500,000 (อบต.)	500,000 (อบต.)	500,000 (อบต.)	500,000 (อบต.)	500,000 (อบต.)	ร้อยละ 70 ของประชาชนไม่ขาดแคลนน้ำดิบสำหรับใช้ผลิตน้ำประปา	ประชาชนมีแหล่งน้ำดิบสำหรับใช้ผลิตน้ำประปาอย่างเพียงพอ	กองช่าง
6	ก่อสร้างปรับปรุงขยายกำลังระบบผลิตประปาหมู่บ้าน หมู่ที่ 3 บ้านหนองวัลย์เปรียง	เพื่อให้กำลังระบบผลิตน้ำประปาหมู่บ้านมีประสิทธิภาพในการให้บริการน้ำประปาแก่ประชาชน	1 โครงการ	3,500,000 (อบต.)	3,500,000 (อบต.)	3,500,000 (อบต.)	3,500,000 (อบต.)	3,500,000 (อบต.)	ร้อยละ 70 ของประชาชนไม่ขาดแคลนน้ำประปาสำหรับใช้อุปโภค บริโภค	ประชาชนมีน้ำประปาสำหรับใช้อุปโภค บริโภคอย่างต่อเนื่อง/ไม่ขาดแคลน	กองช่าง

**รายละเอียดโครงการพัฒนา
แผนพัฒนาท้องถิ่น (พ.ศ.2566 - 2570)
องค์การบริหารส่วนตำบลทุ่งคอก**

ที่	โครงการ	วัตถุประสงค์	เป้าหมาย (ผลผลิตของ โครงการ)	งบประมาณ					ตัวชี้วัด (KPI)	ผลที่คาดว่าจะ จะได้รับ	หน่วยงาน รับผิดชอบ หลัก
				2566 (บาท)	2567 (บาท)	2568 (บาท)	2569 (บาท)	2570 (บาท)			
7	ขยายเขตบริการประปาหมู่บ้าน หมู่ที่ 4 ตำบลทุ่งคอก	เพื่อให้ประชาชนมี น้ำประปาที่สะอาดใช้ อย่างเพียงพอและทั่วถึง	ระยะทางรวม 1.500 กม.	200,000 (อบต.)	200,000 (อบต.)	200,000 (อบต.)	200,000 (อบต.)	200,000 (อบต.)	ร้อยละ 70 ของ ประชาชนใน ตำบล มี น้ำประปาใช้ อย่างเพียงพอ	ประชาชนมี น้ำประปาที่ สะอาดใช้ อย่างเพียงพอ	กองช่าง
8	ขยายเขตบริการประปาหมู่บ้าน หมู่ที่ 5 ตำบลทุ่งคอก	เพื่อให้ประชาชนมี น้ำประปาที่สะอาดใช้ อย่างเพียงพอและทั่วถึง	ระยะทางรวม 1.500 กม.	200,000 (อบต.)	200,000 (อบต.)	200,000 (อบต.)	200,000 (อบต.)	200,000 (อบต.)	ร้อยละ 70 ของ ประชาชนใน ตำบล มี น้ำประปาใช้ อย่างเพียงพอ	ประชาชนมี น้ำประปาที่ สะอาดใช้ อย่างเพียงพอ	กองช่าง
9	ขยายเขตบริการประปาหมู่บ้าน หมู่ที่ 6 ตำบลทุ่งคอก	เพื่อให้ประชาชนมี น้ำประปาที่สะอาดใช้ อย่างเพียงพอและทั่วถึง	ระยะทางรวม 1.500 กม.	200,000 (อบต.)	200,000 (อบต.)	200,000 (อบต.)	200,000 (อบต.)	200,000 (อบต.)	ร้อยละ 70 ของ ประชาชนใน ตำบล มี น้ำประปาใช้ อย่างเพียงพอ	ประชาชนมี น้ำประปาที่ สะอาดใช้ อย่างเพียงพอ	กองช่าง

รายละเอียดโครงการพัฒนา
แผนพัฒนาท้องถิ่น (พ.ศ.2566 - 2570)
องค์การบริหารส่วนตำบลทุ่งคอก

ที่	โครงการ	วัตถุประสงค์	เป้าหมาย (ผลผลิตของ โครงการ)	งบประมาณ					ตัวชี้วัด (KPI)	ผลที่คาดว่าจะ ได้รับ	หน่วยงาน รับผิดชอบ หลัก
				2566 (บาท)	2567 (บาท)	2568 (บาท)	2569 (บาท)	2570 (บาท)			
10	ขยายสระเก็บน้ำดิบระบบประปาหมู่บ้าน หมู่ที่ 6 บ้านโป่ง	เพื่อให้ประชาชนมีแหล่งกักเก็บน้ำดิบใช้สำหรับผลิตน้ำประปาอย่างเพียงพอ	1 โครงการ	500,000 (อบต.)	500,000 (อบต.)	500,000 (อบต.)	500,000 (อบต.)	500,000 (อบต.)	ร้อยละ 70 ของประชาชนไม่ขาดแคลนน้ำดิบสำหรับใช้ผลิตน้ำประปาอย่างเพียงพอ	ประชาชนมีแหล่งกักเก็บน้ำดิบสำหรับใช้ผลิตน้ำประปาอย่างเพียงพอ	กองช่าง
11	ก่อสร้างปรับปรุงขยายกำลังระบบผลิตประปาหมู่บ้าน หมู่ที่ 6 บ้านโป่ง	เพื่อให้กำลังระบบผลิตน้ำประปาหมู่บ้านมีประสิทธิภาพในการให้บริการน้ำประปาแก่ประชาชน	1 โครงการ	3,500,000 (อบต.)	3,500,000 (อบต.)	3,500,000 (อบต.)	3,500,000 (อบต.)	3,500,000 (อบต.)	ร้อยละ 70 ของประชาชนไม่ขาดแคลนน้ำประปาสำหรับใช้อุปโภค บริโภค	ประชาชนมีน้ำประปาสำหรับใช้อุปโภค บริโภคอย่างต่อเนื่อง/ไม่ขาดแคลน	กองช่าง
12	โครงการจัดซื้อที่ดินเพื่อก่อสร้างระบบประปาหมู่บ้านและการสาธารณสุขประโยชน์ หมู่ที่ 6 บ้านโป่ง	เพื่อใช้สำหรับเป็นที่ก่อสร้างระบบประปาหมู่บ้านเพิ่มเติม	จำนวน 1 แห่ง	2,000,000 (อบต.)	2,000,000 (อบต.)	2,000,000 (อบต.)	2,000,000 (อบต.)	2,000,000 (อบต.)	ร้อยละ 70 ของประชาชนในตำบลมีน้ำประปาใช้เพียงพอ	ประสิทธิภาพการผลิตน้ำประปาเพียงพอแก่ความต้องการ	กองช่าง

**รายละเอียดโครงการพัฒนา
แผนพัฒนาท้องถิ่น (พ.ศ.2566 - 2570)
องค์การบริหารส่วนตำบลทุ่งคอก**

ที่	โครงการ	วัตถุประสงค์	เป้าหมาย (ผลผลิตของ โครงการ)	งบประมาณ					ตัวชี้วัด (KPI)	ผลที่คาดว่าจะ ได้รับ	หน่วยงาน รับผิดชอบ หลัก
				2566 (บาท)	2567 (บาท)	2568 (บาท)	2569 (บาท)	2570 (บาท)			
13	ขยายเขตบริการประปาหมู่บ้าน หมู่ที่ 7 ตำบลทุ่งคอก	เพื่อให้ประชาชนมี น้ำประปาที่สะอาดใช้ อย่างเพียงพอและทั่วถึง	ระยะทางรวม 1.500 กม.	200,000 (อบต.)	200,000 (อบต.)	200,000 (อบต.)	200,000 (อบต.)	200,000 (อบต.)	ร้อยละ 70 ของ ประชาชนใน ตำบล มี น้ำประปาใช้ อย่างเพียงพอ	ประชาชนมี น้ำประปาที่ สะอาดใช้ อย่างเพียงพอ	กองช่าง
14	ขยายเขตบริการประปาหมู่บ้าน หมู่ที่ 8 ตำบลทุ่งคอก	เพื่อให้ประชาชนมี น้ำประปาที่สะอาดใช้ อย่างเพียงพอและทั่วถึง	ระยะทางรวม 1.500 กม.	200,000 (อบต.)	200,000 (อบต.)	200,000 (อบต.)	200,000 (อบต.)	200,000 (อบต.)	ร้อยละ 70 ของ ประชาชนใน ตำบล มี น้ำประปาใช้ อย่างเพียงพอ	ประชาชนมี น้ำประปาที่ สะอาดใช้ อย่างเพียงพอ	กองช่าง
15	ขยายเขตบริการประปาหมู่บ้าน หมู่ที่ 9 ตำบลทุ่งคอก	เพื่อให้ประชาชนมี น้ำประปาที่สะอาดใช้ อย่างเพียงพอและทั่วถึง	ระยะทางรวม 1.500 กม.	200,000 (อบต.)	200,000 (อบต.)	200,000 (อบต.)	200,000 (อบต.)	200,000 (อบต.)	ร้อยละ 70 ของ ประชาชนใน ตำบล มี น้ำประปาใช้ อย่างเพียงพอ	ประชาชนมี น้ำประปาที่ สะอาดใช้ อย่างเพียงพอ	กองช่าง

**รายละเอียดโครงการพัฒนา
แผนพัฒนาท้องถิ่น (พ.ศ.2566 - 2570)
องค์การบริหารส่วนตำบลทุ่งคอก**

ที่	โครงการ	วัตถุประสงค์	เป้าหมาย (ผลผลิตของ โครงการ)	งบประมาณ					ตัวชี้วัด (KPI)	ผลที่คาดว่าจะ ได้รับ	หน่วยงาน รับผิดชอบ หลัก
				2566 (บาท)	2567 (บาท)	2568 (บาท)	2569 (บาท)	2570 (บาท)			
16	ก่อสร้างปรับปรุงขยายกำลังระบบผลิตประปาหมู่บ้าน หมู่ที่ 9 บ้านลองตอง	เพื่อให้กำลังระบบผลิตน้ำประปาหมู่บ้านมีประสิทธิภาพในการให้บริการน้ำประปาแก่ประชาชน	1 โครงการ	3,500,000 (อบต.)	3,500,000 (อบต.)	3,500,000 (อบต.)	3,500,000 (อบต.)	3,500,000 (อบต.)	ร้อยละ 70 ของประชาชนไม่ขาดแคลนน้ำประปาสำหรับใช้อุปโภค บริโภค	ประชาชนมีน้ำประปาสำหรับใช้อุปโภค บริโภคอย่างต่อเนื่อง/ไม่ขาดแคลน	กองช่าง
17	ขยายเขตบริการประปาหมู่บ้าน หมู่ที่ 10 ตำบลทุ่งคอก	เพื่อให้ประชาชนมีน้ำประปาที่สะอาดใช้อย่างเพียงพอและทั่วถึง	ระยะทางรวม 1.500 กม.	200,000 (อบต.)	200,000 (อบต.)	200,000 (อบต.)	200,000 (อบต.)	200,000 (อบต.)	ร้อยละ 70 ของประชาชนในตำบล มีน้ำประปาใช้อย่างเพียงพอ	ประชาชนมีน้ำประปาที่สะอาดใช้อย่างเพียงพอ	กองช่าง
18	ขยายเขตบริการประปาหมู่บ้าน หมู่ที่ 11 ตำบลทุ่งคอก	เพื่อให้ประชาชนมีน้ำประปาที่สะอาดใช้อย่างเพียงพอและทั่วถึง	ระยะทางรวม 1.500 กม.	200,000 (อบต.)	200,000 (อบต.)	200,000 (อบต.)	200,000 (อบต.)	200,000 (อบต.)	ร้อยละ 70 ของประชาชนในตำบล มีน้ำประปาใช้อย่างเพียงพอ	ประชาชนมีน้ำประปาที่สะอาดใช้อย่างเพียงพอ	กองช่าง

**รายละเอียดโครงการพัฒนา
แผนพัฒนาท้องถิ่น (พ.ศ.2566 - 2570)
องค์การบริหารส่วนตำบลทุ่งคอก**

ที่	โครงการ	วัตถุประสงค์	เป้าหมาย (ผลผลิตของ โครงการ)	งบประมาณ					ตัวชี้วัด (KPI)	ผลที่คาดว่าจะ จะได้รับ	หน่วยงาน รับผิดชอบ หลัก
				2566 (บาท)	2567 (บาท)	2568 (บาท)	2569 (บาท)	2570 (บาท)			
19	ชุดสระเก็บน้ำ หมู่ที่ 11 เพื่อการอุปโภค บริโภค และการผลิตน้ำประปาหมู่บ้าน	เพื่อให้ประชาชนมีแหล่งน้ำสำหรับอุปโภคบริโภค และมีแหล่งน้ำสำหรับผลิตน้ำประปาอย่างเพียงพอ	จำนวน 1 แห่ง	500,000 (อบต.)	500,000 (อบต.)	500,000 (อบต.)	500,000 (อบต.)	500,000 (อบต.)	ร้อยละ 70 ของประชาชนในตำบล มีน้ำอุปโภค บริโภค และมีน้ำประปาใช้	ประชาชนมีน้ำอุปโภคบริโภค และมีน้ำประปาที่สะอาดใช้	กองช่าง
20	โครงการจัดซื้อที่ดินเพื่อก่อสร้างระบบประปา หมู่ที่ 11	เพื่อใช้สำหรับเป็นที่ก่อสร้างระบบประปาหมู่บ้าน	จำนวน 1 แห่ง	2,000,000 (อบต.)	2,000,000 (อบต.)	2,000,000 (อบต.)	2,000,000 (อบต.)	2,000,000 (อบต.)	ร้อยละ 70 ของประชาชนในตำบล มีน้ำประปาใช้	ประสิทธิภาพการผลิตน้ำประปาเพียงพอแก่ความต้องการ	กองช่าง
21	ขยายเขตบริการประปาหมู่บ้าน หมู่ที่ 12 ตำบลทุ่งคอก	เพื่อให้ประชาชนมีน้ำประปาที่สะอาดใช้	ระยะทางรวม 1.500 กม.	200,000 (อบต.)	200,000 (อบต.)	200,000 (อบต.)	200,000 (อบต.)	200,000 (อบต.)	ร้อยละ 70 ของประชาชนในตำบล มีน้ำประปาใช้	ประชาชนมีน้ำประปาที่สะอาดใช้	กองช่าง

รายละเอียดโครงการพัฒนา
แผนพัฒนาท้องถิ่น (พ.ศ.2566 - 2570)
องค์การบริหารส่วนตำบลทุ่งคอก

ที่	โครงการ	วัตถุประสงค์	เป้าหมาย (ผลผลิตของ โครงการ)	งบประมาณ					ตัวชี้วัด (KPI)	ผลที่คาดว่าจะ ได้รับ	หน่วยงาน รับผิดชอบ หลัก
				2566 (บาท)	2567 (บาท)	2568 (บาท)	2569 (บาท)	2570 (บาท)			
22	ขยายสระเก็บน้ำดิบระบบประปาหมู่บ้าน หมู่ที่ 12 บ้านทุ่งเขิน	เพื่อให้ประชาชนมีแหล่งกักเก็บน้ำดิบใช้สำหรับผลิตน้ำประปาอย่างเพียงพอ	1 โครงการ	500,000 (อบต.)	500,000 (อบต.)	500,000 (อบต.)	500,000 (อบต.)	500,000 (อบต.)	ร้อยละ 70 ของประชาชนไม่ขาดแคลนน้ำดิบสำหรับใช้ผลิตน้ำประปาอย่างเพียงพอ	ประชาชนมีแหล่งกักเก็บน้ำดิบสำหรับใช้ผลิตน้ำประปาอย่างเพียงพอ	กองช่าง
23	ก่อสร้างปรับปรุงขยายกำลังระบบผลิตประปาหมู่บ้าน หมู่ที่ 12 บ้านทุ่งเขิน	เพื่อให้กำลังระบบผลิตน้ำประปาหมู่บ้านมีประสิทธิภาพในการให้บริการน้ำประปาแก่ประชาชน	1 โครงการ	3,500,000 (อบต.)	3,500,000 (อบต.)	3,500,000 (อบต.)	3,500,000 (อบต.)	3,500,000 (อบต.)	ร้อยละ 70 ของประชาชนไม่ขาดแคลนน้ำประปาสำหรับใช้อุปโภค บริโภค	ประชาชนมีน้ำประปาสำหรับใช้อุปโภค บริโภคอย่างต่อเนื่อง/ไม่ขาดแคลน	กองช่าง
24	โครงการจัดซื้อที่ดินเพื่อก่อสร้างระบบประปาหมู่บ้านและการสาธารณสุขประโยชน์ หมู่ที่ 12 บ้านทุ่งเขิน	เพื่อใช้สำหรับเป็นที่ก่อสร้างระบบประปาหมู่บ้านเพิ่มเติม	จำนวน 1 แห่ง	2,000,000 (อบต.)	2,000,000 (อบต.)	2,000,000 (อบต.)	2,000,000 (อบต.)	2,000,000 (อบต.)	ร้อยละ 70 ของประชาชนในตำบลมีน้ำประปาใช้เพียงพอ	ประสิทธิภาพการผลิตน้ำประปาเพียงพอแก่ความต้องการ	กองช่าง

**รายละเอียดโครงการพัฒนา
แผนพัฒนาท้องถิ่น (พ.ศ.2566 - 2570)
องค์การบริหารส่วนตำบลทุ่งคอก**

ที่	โครงการ	วัตถุประสงค์	เป้าหมาย (ผลผลิตของ โครงการ)	งบประมาณ					ตัวชี้วัด (KPI)	ผลที่คาดว่าจะ จะได้รับ	หน่วยงาน รับผิดชอบ หลัก
				2566 (บาท)	2567 (บาท)	2568 (บาท)	2569 (บาท)	2570 (บาท)			
25	ขยายเขตบริการประปาหมู่บ้าน หมู่ที่ 13 ตำบลทุ่งคอก	เพื่อให้ประชาชนมีน้ำประปาที่สะอาดใช้อย่างเพียงพอและทั่วถึง	ระยะทางรวม 1.500 กม.	200,000 (อบต.)	200,000 (อบต.)	200,000 (อบต.)	200,000 (อบต.)	200,000 (อบต.)	ร้อยละ 70 ของประชาชนในตำบล มีน้ำประปาใช้อย่างเพียงพอ	ประชาชนมีน้ำประปาที่สะอาดใช้อย่างเพียงพอ	กองช่าง
26	ขยายเขตบริการประปาหมู่บ้าน หมู่ที่ 14 ตำบลทุ่งคอก	เพื่อให้ประชาชนมีน้ำประปาที่สะอาดใช้อย่างเพียงพอและทั่วถึง	ระยะทางรวม 1.500 กม.	200,000 (อบต.)	200,000 (อบต.)	200,000 (อบต.)	200,000 (อบต.)	200,000 (อบต.)	ร้อยละ 70 ของประชาชนในตำบล มีน้ำประปาใช้อย่างเพียงพอ	ประชาชนมีน้ำประปาที่สะอาดใช้อย่างเพียงพอ	กองช่าง
27	ขยายเขตบริการประปาหมู่บ้าน หมู่ที่ 15 ตำบลทุ่งคอก	เพื่อให้ประชาชนมีน้ำประปาที่สะอาดใช้อย่างเพียงพอและทั่วถึง	ระยะทางรวม 1.500 กม.	200,000 (อบต.)	200,000 (อบต.)	200,000 (อบต.)	200,000 (อบต.)	200,000 (อบต.)	ร้อยละ 70 ของประชาชนในตำบล มีน้ำประปาใช้อย่างเพียงพอ	ประชาชนมีน้ำประปาที่สะอาดใช้อย่างเพียงพอ	กองช่าง

**รายละเอียดโครงการพัฒนา
แผนพัฒนาท้องถิ่น (พ.ศ.2566 - 2570)
องค์การบริหารส่วนตำบลทุ่งคอก**

ที่	โครงการ	วัตถุประสงค์	เป้าหมาย (ผลผลิตของ โครงการ)	งบประมาณ					ตัวชี้วัด (KPI)	ผลที่คาดว่าจะ ได้รับ	หน่วยงาน รับผิดชอบ หลัก
				2566 (บาท)	2567 (บาท)	2568 (บาท)	2569 (บาท)	2570 (บาท)			
28	ขยายเขตบริการประปาหมู่บ้าน หมู่ที่ 16 ตำบลทุ่งคอก	เพื่อให้ประชาชนมี น้ำประปาที่สะอาดใช้ อย่างเพียงพอและทั่วถึง	ระยะทางรวม 1.500 กม.	200,000 (อบต.)	200,000 (อบต.)	200,000 (อบต.)	200,000 (อบต.)	200,000 (อบต.)	ร้อยละ 70 ของ ประชาชนใน ตำบล มี น้ำประปาใช้ อย่างเพียงพอ	ประชาชนมี น้ำประปาที่ สะอาดใช้ อย่างเพียงพอ	กองช่าง
29	อุดหนุนการไฟฟ้าส่วนภูมิภาค เพื่อขยายเขตบริการไฟฟ้า หมู่ที่ 1-16 และปรับปรุงระบบไฟฟ้า ระบบประปาหมู่บ้าน หมู่ที่ 3,6,9,12 ตำบลทุ่งคอก	เพื่อให้ประชาชนมี ไฟฟ้าใช้ครบทุก ครั้วเรือน	จำนวน 16 หมู่บ้าน	500,000 (อบต.) (การไฟฟ้า)	500,000 (อบต.) (การไฟฟ้า)	500,000 (อบต.) (การไฟฟ้า)	500,000 (อบต.) (การไฟฟ้า)	500,000 (อบต.) (การไฟฟ้า)	ร้อยละ 70 ของ พื้นที่ในตำบล ทุ่งคอกมีไฟฟ้า ใช้ทุกครัวเรือน	ประชาชนมี ไฟฟ้าใช้ครบ ทุกครัวเรือน	กองช่าง/ การไฟฟ้า ส่วน ภูมิภาค
30	อุดหนุนการประปาส่วนภูมิภาค ในการขยายเขตการประปา บ้าน หมู่ที่ 1-16	เพื่อให้ประชาชนมี น้ำประปาที่สะอาดใช้ อย่างเพียงพอและทั่วถึง	จำนวน 16 หมู่บ้าน	1,000,000 (อบต.) (การประปา ส่วนภูมิภาค)	1,000,000 (อบต.) (การประปา ส่วนภูมิภาค)	1,000,000 (อบต.) (การประปา ส่วนภูมิภาค)	1,000,000 (อบต.) (การประปา ส่วนภูมิภาค)	1,000,000 (อบต.) (การประปา ส่วนภูมิภาค)	ร้อยละ 70 ของ ประชาชนใน ตำบลมี น้ำประปาใช้ อย่างเพียงพอ	ประชาชนมี น้ำประปาที่ สะอาดใช้ อย่างเพียงพอ	กองช่าง

**รายละเอียดโครงการพัฒนา
แผนพัฒนาท้องถิ่น (พ.ศ.2566 - 2570)
องค์การบริหารส่วนตำบลทุ่งคอก**

- ก. ยุทธศาสตร์จังหวัดที่ 1 การเพิ่มศักยภาพการผลิตสินค้าเกษตรและอุตสาหกรรมให้ได้มาตรฐาน เพื่อการแข่งขันทางการค้าและการพัฒนาที่ยั่งยืน
- ข. ยุทธศาสตร์การพัฒนาของ อปท. ในเขตจังหวัดที่ 1 พัฒนาคุณภาพผลผลิตทางการเกษตร อุตสาหกรรม เกษตรอุตสาหกรรม พาณิชยกรรม การแปรรูปและผลิตภัณฑ์เพื่อการบริโภค และการส่งออก

2. ยุทธศาสตร์การพัฒนาเศรษฐกิจ

2.1 แผนงานสร้างความเข้มแข็งของชุมชน

ที่	โครงการ	วัตถุประสงค์	เป้าหมาย (ผลผลิตของ โครงการ)	งบประมาณ					ตัวชี้วัด (KPI)	ผลที่คาดว่าจะ ได้รับ	หน่วยงาน รับผิดชอบ หลัก
				2566 (บาท)	2567 (บาท)	2568 (บาท)	2569 (บาท)	2570 (บาท)			
1	โครงการฝึกอาชีพให้กลุ่มสตรีและประชาชน	เพื่อให้ประชาชนมีอาชีพเสริมและมีรายได้เพิ่มขึ้น	กลุ่มสตรีตำบลทุ่งคอก และประชาชน จำนวน 160 คน	60,000 (อบต.)	60,000 (อบต.)	60,000 (อบต.)	60,000 (อบต.)	60,000 (อบต.)	ร้อยละ 60 ของประชาชนมีอาชีพเสริม มีรายได้เลี้ยงตนเองและครอบครัว	ประชาชนมีอาชีพเสริมและมีรายได้สามารถเลี้ยงตนเองและครอบครัวได้	กองสวัสดิการสังคม
2	โครงการฝึกอบรมเสริมสร้างศักยภาพและพัฒนาคุณภาพชีวิตสตรีตำบลทุ่งคอก	เพื่อให้สตรีในชุมชนได้ฝึกอบรมและเข้าร่วมกิจกรรมรับทราบข้อมูลข่าวสาร	สตรีในชุมชนตำบลทุ่งคอก	50,000 (อบต.)	50,000 (อบต.)	50,000 (อบต.)	50,000 (อบต.)	50,000 (อบต.)	ร้อยละ 60 ของประชาชนมีอาชีพเสริม มีรายได้เลี้ยงตนเองและครอบครัว	สตรี/ประชาชนมีอาชีพเสริมและมีรายได้สามารถเลี้ยงตนเองและครอบครัวได้	กองสวัสดิการสังคม

**รายละเอียดโครงการพัฒนา
แผนพัฒนาท้องถิ่น (พ.ศ.2566 - 2570)
องค์การบริหารส่วนตำบลทุ่งคอก**

ที่	โครงการ	วัตถุประสงค์	เป้าหมาย (ผลผลิตของ โครงการ)	งบประมาณ					ตัวชี้วัด (KPI)	ผลที่คาดว่าจะ ได้รับ	หน่วยงาน รับผิดชอบ หลัก
				2566 (บาท)	2567 (บาท)	2568 (บาท)	2569 (บาท)	2570 (บาท)			
3	โครงการส่งเสริมกลุ่มอาชีพ พึ่งตนเอง	เพื่อให้ประชาชนมี อาชีพเสริมและมี รายได้เพิ่มขึ้น	ประชาชน ตำบลทุ่งคอก	30,000 (อบต.)	30,000 (อบต.)	30,000 (อบต.)	30,000 (อบต.)	30,000 (อบต.)	ร้อยละ 60 ของ ประชาชนมีอาชีพ เสริม มีรายได้เฉลี่ย ตนเองและ ครอบครัว	ประชาชนมีอาชีพ เสริมและมีรายได้ สามารถเลี้ยง ตนเองและ ครอบครัวได้	กอง สวัสดิการ สังคม
4	โครงการส่งเสริมงานตาม โครงการพระราชดำริ	เพื่อส่งเสริมและ ขับเคลื่อนโครงการอัน เนื่องมาจาก พระราชดำริโครงการ ตามหลักเศรษฐกิจ พอเพียง	ทุกโครงการที่เป็น โครงการอัน เนื่องมาจาก พระราชดำริ	100,000 (อบต.)	100,000 (อบต.)	100,000 (อบต.)	100,000 (อบต.)	100,000 (อบต.)	ร้อยละ 60 ของ โครงการอัน เนื่องมาจาก พระราชดำริได้ ขับเคลื่อนต่อไป	โครงการ พระราชดำริ ตาม หลักเศรษฐกิจ พอเพียงได้ ขับเคลื่อนต่อไป	สำนักปลัด
5	โครงการส่งเสริมการเรียนรู้ ตามหลักปรัชญาเศรษฐกิจ พอเพียง	เพื่อให้เด็ก เยาวชน และประชาชนมีความรู้ ความเข้าใจเกี่ยวกับ หลักปรัชญาเศรษฐกิจ พอเพียงได้อย่าง ถูกต้อง	เด็ก เยาวชน และ ประชาชน จำนวน 50 คน	30,000 (อบต.)	30,000 (อบต.)	30,000 (อบต.)	30,000 (อบต.)	30,000 (อบต.)	ร้อยละ 60 ของ ผู้เข้าร่วมอบรมมี ความรู้ ความเข้าใจ เกี่ยวกับหลัก ปรัชญาเศรษฐกิจ พอเพียงได้อย่าง ถูกต้อง	เด็ก เยาวชน และ ประชาชนมี ความรู้ ความ เข้าใจ และ สามารถใช้หลัก ปรัชญาเศรษฐกิจ พอเพียงได้อย่าง ถูกต้อง	กอง สวัสดิการ สังคม

**รายละเอียดโครงการพัฒนา
แผนพัฒนาท้องถิ่น (พ.ศ.2566 - 2570)
องค์การบริหารส่วนตำบลทุ่งคอก**

ที่	โครงการ	วัตถุประสงค์	เป้าหมาย (ผลผลิตของ โครงการ)	งบประมาณ					ตัวชี้วัด (KPI)	ผลที่คาดว่าจะ จะได้รับ	หน่วยงาน รับผิดชอบ หลัก
				2566 (บาท)	2567 (บาท)	2568 (บาท)	2569 (บาท)	2570 (บาท)			
6	โครงการกลยุทธ์บริหาร การตลาดยุคใหม่	เพื่อให้ผู้ประกอบการมี ความเข้าใจเกี่ยวกับ แนวทางการตลาด สมัยใหม่ และปรับให้ ทันต่อสถานการณ์ ตลาดที่เปลี่ยนแปลงไป	ผู้ประกอบการ จำนวน 30 คน	20,000 (อบต.)	20,000 (อบต.)	20,000 (อบต.)	20,000 (อบต.)	20,000 (อบต.)	ร้อยละ 60 ของ ผู้ประกอบการมี ความเข้าใจเกี่ยวกับ แนวทางการตลาด สมัยใหม่ และปรับ ให้ทันต่อสถานการณ์ ตลาดที่เปลี่ยนแปลง	ผู้เข้าร่วมอบรมมี ความเข้าใจ แนวทาง การตลาด สมัยใหม่ และ สามารถปรับให้ ทันต่อ สถานการณ์ ตลาดที่ เปลี่ยนแปลงไป	กอง สวัสดิการ สังคม
7	โครงการพัฒนาบรรจุภัณฑ์ เพื่อเพิ่มมูลค่าสินค้า OTOP	เพื่อให้ความรู้ด้านการ ออกแบบพัฒนา ผลิตภัณฑ์และบรรจุ ภัณฑ์ให้กับ ผู้ประกอบการ	ผู้ประกอบการ สินค้า OTOP จำนวน 30 คน	30,000 (อบต.)	30,000 (อบต.)	30,000 (อบต.)	30,000 (อบต.)	30,000 (อบต.)	ร้อยละ 60 ของ ผู้ประกอบการ สามารถส่งเสริมและ พัฒนาด้านบรรจุ ภัณฑ์ และสร้าง มูลค่าให้กับสินค้า OTOP ได้	สินค้า OTOP ได้รับการส่งเสริม และพัฒนาด้าน บรรจุภัณฑ์ และ สร้างมูลค่าให้กับ สินค้า	กอง สวัสดิการ สังคม

**รายละเอียดโครงการพัฒนา
แผนพัฒนาท้องถิ่น (พ.ศ.2566 - 2570)
องค์การบริหารส่วนตำบลทุ่งคอก**

2.2 แผนงานการเกษตร

ที่	โครงการ	วัตถุประสงค์	เป้าหมาย (ผลผลิตของ โครงการ)	งบประมาณ					ตัวชี้วัด (KPI)	ผลที่คาดว่าจะ ได้รับ	หน่วยงาน รับผิดชอบ หลัก
				2566 (บาท)	2567 (บาท)	2568 (บาท)	2569 (บาท)	2570 (บาท)			
1	โครงการอบรมการจัดทำปุ๋ยชีวภาพ	เพื่อเกษตรกรนำความรู้ที่ได้รับไปใช้ในการเกษตรและช่วยลดต้นทุนการผลิต	เกษตรกร จำนวน 50 คน	50,000 (อบต.)	50,000 (อบต.)	50,000 (อบต.)	50,000 (อบต.)	50,000 (อบต.)	ร้อยละ 60 ของกลุ่มเกษตรกร ได้รับความรู้ สามารถลดต้นทุนการผลิตได้	เกษตรกรมีความรู้ และสามารถลดต้นทุนการผลิตลงได้	สำนักปลัด
2	โครงการฝึกอบรมให้ความรู้ในการใช้เทคโนโลยีการเกษตร	เพื่อเกษตรกรนำความรู้ที่ได้รับไปใช้ในการช่วยลดต้นทุนการผลิต	เกษตรกร จำนวน 50 คน	20,000 (อบต.)	20,000 (อบต.)	20,000 (อบต.)	20,000 (อบต.)	20,000 (อบต.)	ร้อยละ 60 ของเกษตรกรที่มาอบรมได้รับความรู้ ช่วยลดต้นทุนการผลิตได้	เกษตรกรมีความรู้ และสามารถลดต้นทุนการผลิตลงได้	สำนักปลัด
3	โครงการฝึกอบรมการทำเกษตรทฤษฎีใหม่	เพื่อส่งเสริม สนับสนุนอาชีพการเกษตรแก่ประชาชนที่สนใจ เน้นการประหยัด ลดรายจ่าย เพิ่มรายได้ในระดับครัวเรือนตามแนวปรัชญาเศรษฐกิจพอเพียง	ประชาชนที่สนใจ จำนวน 50 คน	30,000 (อบต.)	30,000 (อบต.)	30,000 (อบต.)	30,000 (อบต.)	30,000 (อบต.)	ร้อยละ 60 ของผู้เข้าร่วมโครงการนำความรู้ไปใช้ เพิ่มรายได้ในระดับครัวเรือน	ประชาชนสามารถประหยัดรายจ่าย เพิ่มรายได้ในระดับครัวเรือนได้	สำนักปลัด

**รายละเอียดโครงการพัฒนา
แผนพัฒนาท้องถิ่น (พ.ศ.2566 – 2570)
องค์การบริหารส่วนตำบลทุ่งคอก**

- ก. ยุทธศาสตร์จังหวัดที่ 4 การยกระดับคุณภาพชีวิตของประชาชน
- ข. ยุทธศาสตร์การพัฒนาของ อปท. ในเขตจังหวัดที่ 3 การยกระดับคุณภาพชีวิต และความปลอดภัยในชีวิตและทรัพย์สิน
3. ยุทธศาสตร์การพัฒนาสังคม

3.1 แผนงานบริหารงานทั่วไป

ที่	โครงการ	วัตถุประสงค์	เป้าหมาย (ผลผลิตของ โครงการ)	งบประมาณ					ตัวชี้วัด (KPI)	ผลที่คาดว่าจะ ได้รับ	หน่วยงาน รับผิดชอบ หลัก
				2566 (บาท)	2567 (บาท)	2568 (บาท)	2569 (บาท)	2570 (บาท)			
1	ค่าใช้จ่ายในการจัดงานวันสำคัญของทางราชการ	เพื่อเป็นค่าใช้จ่ายในการจัดงานวันสำคัญของทางราชการ	สำหรับวันสำคัญทางราชการ	50,000 (อบต.)	50,000 (อบต.)	50,000 (อบต.)	50,000 (อบต.)	50,000 (อบต.)	ประชาชนตำบลทุ่งคอกได้ร่วมเทิดทูนสถาบันสำคัญของชาติ	เป็นการเทิดทูนสถาบันชาติ ศาสนา และพระมหากษัตริย์	สำนักปลัด
2	โครงการปกป้องสถาบันสำคัญของชาติ	เพื่อจัดกิจกรรมปกป้องสถาบันสำคัญของชาติ และสร้างความสามัคคีของคนในชาติ	ประชาชนเข้าร่วมกิจกรรม 100 คน	50,000 (อบต.)	50,000 (อบต.)	50,000 (อบต.)	50,000 (อบต.)	50,000 (อบต.)	ประชาชนไม่น้อยกว่า 100 คน ได้ร่วมกิจกรรม เกิดความรักสามัคคีต่อชาติ	ประชาชนมีส่วนร่วมในกิจกรรม และเกิดความรักความสามัคคีของคนในชาติ	สำนักปลัด
3	ค่าใช้จ่ายในงานรัฐพิธี	เพื่อเป็นค่าใช้จ่ายในงานรัฐพิธีและงานพิธีต่าง ๆ ในวันสำคัญต่าง ๆ	สำหรับงานรัฐพิธี	20,000 (อบต.)	20,000 (อบต.)	20,000 (อบต.)	20,000 (อบต.)	20,000 (อบต.)	งานรัฐพิธีและงานพิธีต่าง ๆ เป็นไปด้วยความเรียบร้อย	การดำเนินงานรัฐพิธีและงานพิธีต่าง ๆ สำเร็จลุล่วงด้วยดี	สำนักปลัด

รายละเอียดโครงการพัฒนา
แผนพัฒนาท้องถิ่น (พ.ศ.2566 - 2570)
องค์การบริหารส่วนตำบลทุ่งคอก

ที่	โครงการ	วัตถุประสงค์	เป้าหมาย (ผลผลิตของ โครงการ)	งบประมาณ					ตัวชี้วัด (KPI)	ผลที่คาดว่าจะ จะได้รับ	หน่วยงาน รับผิดชอบ หลัก
				2566 (บาท)	2567 (บาท)	2568 (บาท)	2569 (บาท)	2570 (บาท)			
4	อุดหนุนที่ทำการปกครอง อำเภอสองพี่น้องในการจัดงาน พระราชพิธีอำเภอสองพี่น้อง (เงินอุดหนุนส่วนราชการหรือ องค์กรสาธารณประโยชน์)	เพื่อให้การดำเนินงาน พระราชพิธีในวันสำคัญ ต่าง ๆ เป็นไปอย่างสม พระเกียรติและสวยงาม ถูกต้อง	จำนวน 1 โครงการ	20,000 (อบต.)	20,000 (อบต.)	20,000 (อบต.)	20,000 (อบต.)	20,000 (อบต.)	ประชาชน/เจ้าหน้าที่ ตำบลทุ่งคอก ได้ ร่วมงานพระราชพิธี สำคัญต่าง ๆ	การดำเนินงาน พระราชพิธีในวัน สำคัญต่าง ๆ เป็นไปอย่าง สมพระเกียรติ และสวยงาม ถูกต้อง	สำนักปลัด

รายละเอียดโครงการพัฒนา
แผนพัฒนาท้องถิ่น (พ.ศ.2566 - 2570)
องค์การบริหารส่วนตำบลทุ่งคอก

3.2 แผนงานรักษาความสงบภายใน

ที่	โครงการ	วัตถุประสงค์	เป้าหมาย (ผลผลิตของ โครงการ)	งบประมาณ					ตัวชี้วัด (KPI)	ผลที่คาดว่าจะ ได้รับ	หน่วยงาน รับผิดชอบ หลัก
				2566 (บาท)	2567 (บาท)	2568 (บาท)	2569 (บาท)	2570 (บาท)			
1	ฝึกอบรมและทบทวนการป้องกันและบรรเทาสาธารณภัยแก่สมาชิก อปพร. ตำบลทุ่งคอก (รุ่น 1,2)	เพื่อฝึกทบทวนการป้องกันและบรรเทาสาธารณภัยแก่สมาชิก อปพร.	จำนวน 1 ครั้ง	100,000 (อบต.)	100,000 (อบต.)	100,000 (อบต.)	100,000 (อบต.)	100,000 (อบต.)	จำนวนสมาชิก อปพร. ที่ได้รับการฝึกอบรมและทบทวน มีความพร้อม ปฏิบัติงาน	สมาชิก อปพร. มีความพร้อมและสามารถปฏิบัติงานได้อย่างมีประสิทธิภาพ	สำนักปลัด (งานป้องกัน)
2	ฝึกอบรมการป้องกันและบรรเทาสาธารณภัยแก่สมาชิก อปพร. ตำบลทุ่งคอก รุ่นที่ 3	เพื่อฝึกการป้องกันและบรรเทาสาธารณภัยแก่สมาชิก อปพร.	จำนวน 1 ครั้ง	100,000 (อบต.)	100,000 (อบต.)	100,000 (อบต.)	100,000 (อบต.)	100,000 (อบต.)	จำนวนสมาชิก อปพร. ที่ได้รับการฝึกอบรมมีความพร้อมปฏิบัติงาน	สมาชิก อปพร. มีความพร้อมและสามารถปฏิบัติงานได้อย่างมีประสิทธิภาพ	สำนักปลัด (งานป้องกัน)
3	โครงการตั้งจุดบริการประชาชนในเทศบาลต่าง ๆ	เพื่ออำนวยความสะดวกในการบริการประชาชนในช่วงเทศกาลต่าง ๆ	ตั้งจุดบริการช่วงเทศกาลต่าง ๆ เช่น วันขึ้นปีใหม่ วันสงกรานต์ เป็นต้น	50,000 (อบต.)	50,000 (อบต.)	50,000 (อบต.)	50,000 (อบต.)	50,000 (อบต.)	จำนวนการเกิดอุบัติเหตุช่วงเทศกาลลดลง	ประชาชนได้รับความสะดวก และความปลอดภัยในการเดินทาง	สำนักปลัด (งานป้องกัน)

**รายละเอียดโครงการพัฒนา
แผนพัฒนาท้องถิ่น (พ.ศ.2566 - 2570)
องค์การบริหารส่วนตำบลทุ่งคอก**

ที่	โครงการ	วัตถุประสงค์	เป้าหมาย (ผลผลิตของ โครงการ)	งบประมาณ					ตัวชี้วัด (KPI)	ผลที่คาดว่าจะ ได้รับ	หน่วยงาน รับผิดชอบ หลัก
				2566 (บาท)	2567 (บาท)	2568 (บาท)	2569 (บาท)	2570 (บาท)			
4	ค่าใช้จ่ายในการป้องกันและ บรรเทาสาธารณภัย	เพื่อเป็นค่าใช้จ่ายในการ แก้ไขปัญหาภัยแล้งและ ปัญหาอุทกภัยภายใน ตำบล	จำนวน 16 หมู่บ้าน	200,000 (อบต.)	200,000 (อบต.)	200,000 (อบต.)	200,000 (อบต.)	200,000 (อบต.)	ร้อยละ 70 ของ ปัญหาได้รับการแก้ไข รวดเร็วขึ้น	ประชาชนได้รับ ความปลอดภัยใน ชีวิตและทรัพย์สิน	สำนักปลัด
5	จัดซื้อถังดับเพลิง ลูกบอล ดับเพลิง และค่าเติมน้ำยา ดับเพลิง	เพื่อให้เจ้าหน้าที่มีวัสดุ อุปกรณ์ ใช้ในการ ปฏิบัติงาน	จำนวน 4 ชุด	300,000 (อบต.)	300,000 (อบต.)	300,000 (อบต.)	300,000 (อบต.)	300,000 (อบต.)	มีจำนวนถังดับเพลิง และอุปกรณ์ในการ ดับเพลิงเพิ่มมากขึ้น	เจ้าหน้าที่ที่ความ พร้อมในการ ปฏิบัติงาน	สำนักปลัด (งานป้องกัน)
6	โครงการอบรมให้ความรู้ เกี่ยวกับสาธารณภัย	เพื่อเพิ่มความรู้และ ประสบการณ์แก่ ประชาชนภายในตำบล ทุ่งคอก	เยาวชนและประชาชน ตำบลทุ่งคอก	30,000 (อบต.)	30,000 (อบต.)	30,000 (อบต.)	30,000 (อบต.)	30,000 (อบต.)	ร้อยละ 60 ของ ประชาชนตำบล ทุ่งคอกมีความรู้ด้าน สาธารณภัยเพิ่มขึ้น	ประชาชนได้รับ ความรู้เกี่ยวกับ ด้านสาธารณภัย เพิ่มมากขึ้น	สำนักปลัด (งานป้องกัน)
7	โครงการซ้อมแผนป้องกัน อัคคีภัย	เพื่อเพิ่มความรู้ให้กับ ประชาชนในการป้องกัน และระงับอัคคีภัย	เยาวชนและประชาชน ตำบลทุ่งคอก	30,000 (อบต.)	30,000 (อบต.)	30,000 (อบต.)	30,000 (อบต.)	30,000 (อบต.)	ร้อยละ 60 ของ ประชาชนตำบล ทุ่งคอกมีความรู้ใน การป้องกันอัคคีภัย เพิ่มขึ้น	ประชาชน สามารถปฏิบัติ และใช้เครื่องมือ อุปกรณ์ในการ ป้องกันอัคคีภัยได้ อย่างถูกต้อง	สำนักปลัด (งานป้องกัน)

**รายละเอียดโครงการพัฒนา
แผนพัฒนาท้องถิ่น (พ.ศ.2566 - 2570)
องค์การบริหารส่วนตำบลทุ่งคอก**

ที่	โครงการ	วัตถุประสงค์	เป้าหมาย (ผลผลิตของ โครงการ)	งบประมาณ					ตัวชี้วัด (KPI)	ผลที่คาดว่าจะ ได้รับ	หน่วยงาน รับผิดชอบ หลัก
				2566 (บาท)	2567 (บาท)	2568 (บาท)	2569 (บาท)	2570 (บาท)			
8	โครงการอบรมป้องกันระงับ อัคคีภัยในสถานศึกษาและ ฝึกซ้อมแผนอพยพหนีไฟ	เพื่อเพิ่มความรู้และ ประสบการณ์ เกี่ยวกับการ ป้องกันอัคคีภัย แก่ เยาวชน นักเรียน ครู บุคลากรทางการศึกษา ภายในตำบลทุ่งคอก	เยาวชน นักเรียน ครู และ บุคลากรทางการศึกษา ตำบลทุ่งคอก	30,000 (อบต.)	30,000 (อบต.)	30,000 (อบต.)	30,000 (อบต.)	30,000 (อบต.)	ร้อยละ 60 ของ เยาวชน นักเรียน ครู และบุคลากรทางการ ศึกษามีความรู้ด้าน การป้องกันอัคคีภัย เพิ่มมากขึ้น	เยาวชน นักเรียน ครู และบุคลากร ทางการศึกษา ได้รับความรู้ เกี่ยวกับด้าน อัคคีภัยเพิ่มมาก ขึ้น	สำนักปลัด (งานป้องกัน)
9	โครงการอบรมให้ความรู้ เกี่ยวกับอัคคีภัยเบื้องต้นและ การใช้ถังดับเพลิง	เพื่อเพิ่มความรู้เกี่ยวกับ อัคคีภัยเบื้องต้นและการ ใช้ถังดับเพลิงให้กับครู นักเรียน ผู้ปกครอง ศูนย์พัฒนาเด็กเล็ก ตำบลทุ่งคอก	ครู นักเรียน ผู้ปกครอง ศูนย์พัฒนาเด็กเล็ก ตำบลทุ่งคอก	30,000 (อบต.)	30,000 (อบต.)	30,000 (อบต.)	30,000 (อบต.)	30,000 (อบต.)	ร้อยละ 60 ของครู นักเรียน ผู้ปกครอง ศูนย์พัฒนาเด็กเล็ก ตำบลทุ่งคอก มี ความรู้เกี่ยวกับ อัคคีภัยเบื้องต้น	ครู นักเรียน ผู้ปกครอง ศพด. ตำบลทุ่งคอก มี ความปลอดภัยใน ชีวิตและทรัพย์สิน	สำนักปลัด (งานป้องกัน)
10	โครงการอบรมให้ความรู้เพื่อ สร้างความปลอดภัยและลด พฤติกรรมเสี่ยงต่อการเกิดภัย	เพื่อเพิ่มความรู้และลด อัตราเสี่ยงต่อการเกิดภัย ในลักษณะต่าง ๆ ให้แก่ ประชาชน	ประชาชน ตำบลทุ่งคอก	10,000 (อบต.)	10,000 (อบต.)	10,000 (อบต.)	10,000 (อบต.)	10,000 (อบต.)	ร้อยละ 60 ของ ประชาชนตำบล ทุ่งคอกมีความ ปลอดภัยในชีวิตและ ทรัพย์สินมากขึ้น	ประชาชนมีความ ปลอดภัยในชีวิต และทรัพย์สิน	สำนักปลัด (งานป้องกัน)

รายละเอียดโครงการพัฒนา
แผนพัฒนาท้องถิ่น (พ.ศ.2566 - 2570)
องค์การบริหารส่วนตำบลทุ่งคอก

ที่	โครงการ	วัตถุประสงค์	เป้าหมาย (ผลผลิตของ โครงการ)	งบประมาณ					ตัวชี้วัด (KPI)	ผลที่คาดว่าจะ ได้รับ	หน่วยงาน รับผิดชอบ หลัก
				2566 (บาท)	2567 (บาท)	2568 (บาท)	2569 (บาท)	2570 (บาท)			
11	โครงการฝึกอบรมหลักสูตรชุดปฏิบัติการจิตอาสาภัยพิบัติประจำองค์กรปกครองส่วนท้องถิ่น (หลักสูตรทบทวน)	เพื่อฝึกทบทวนให้กับบุคลากรจิตอาสาให้มีความรู้ ความชำนาญในการปฏิบัติหน้าที่ช่วยเหลือในการป้องกันและบรรเทาสาธารณภัย	บุคลากรจิตอาสาประจำตำบลทุ่งคอก จำนวน 50 คน	150,000 (อบต.)	150,000 (อบต.)	150,000 (อบต.)	150,000 (อบต.)	150,000 (อบต.)	ร้อยละ 60 ของบุคลากรจิตอาสาตำบลทุ่งคอก มีศักยภาพและความเข้มแข็งในการปฏิบัติหน้าที่มากยิ่งขึ้น	ประชาชนตำบลทุ่งคอก ได้รับการป้องกันและบรรเทาสาธารณภัย กรณีเกิดเหตุได้อย่างถูกต้อง รวดเร็ว ลดความสูญเสียชีวิตและทรัพย์สิน	สำนักปลัด (งานป้องกัน)

**รายละเอียดโครงการพัฒนา
แผนพัฒนาท้องถิ่น (พ.ศ.2566 - 2570)
องค์การบริหารส่วนตำบลทุ่งคอก**

3.3 แผนงานการศึกษา

ที่	โครงการ	วัตถุประสงค์	เป้าหมาย (ผลผลิตของ โครงการ)	งบประมาณ					ตัวชี้วัด (KPI)	ผลที่คาดว่าจะ ได้รับ	หน่วยงาน รับผิดชอบ หลัก
				2566 (บาท)	2567 (บาท)	2568 (บาท)	2569 (บาท)	2570 (บาท)			
1	อุดหนุนค่าอาหารกลางวัน โรงเรียนในสังกัด สพฐ.	เพื่อให้นักเรียนได้รับ สารอาหารที่เพียงพอกับ ร่างกายและมี พัฒนาการ ที่ดีตามวัย	จำนวน 5 โรงเรียน	2,100,000 (อบต.)	2,100,000 (อบต.)	2,100,000 (อบต.)	2,100,000 (อบต.)	2,100,000 (อบต.)	จำนวนนักเรียน โรงเรียนสังกัด สพฐ. 5 โรงเรียนได้มีอาหาร กลางวันที่มีคุณค่า สารอาหารเพียงพอ	นักเรียนได้รับ สารอาหารที่ เพียงพอ มีสุขภาพ แข็งแรงมี พัฒนาการที่ดี	กอง การศึกษา
2	โครงการสนับสนุนค่าใช้จ่าย การบริหารสถานศึกษา (ค่าอาหารกลางวันเด็ก ศพด.)	เพื่อให้นักเรียนได้รับ สารอาหารที่เพียงพอกับ ร่างกายและมี พัฒนาการที่ดีตามวัย	ศูนย์พัฒนาเด็กเล็ก จำนวน 4 แห่ง	650,000 (อบต.)	650,000 (อบต.)	650,000 (อบต.)	650,000 (อบต.)	650,000 (อบต.)	จำนวนเด็กเล็ก ศพด. 4 แห่ง ได้มีอาหาร กลางวันที่มีคุณค่า สารอาหารเพียงพอ	นักเรียนได้รับ สารอาหารที่ เพียงพอ มีสุขภาพ แข็งแรงมี พัฒนาการที่ดี	กอง การศึกษา
3	โครงการสนับสนุนค่าใช้จ่าย การบริหารสถานศึกษา (ค่าจัดการเรียนการสอนราย หัว)	เพื่อจัดซื้อวัสดุการศึกษา ให้กับเด็กศูนย์เด็กเล็ก อบต.ทุ่งคอก	ศูนย์พัฒนาเด็กเล็ก จำนวน 4 แห่ง	250,000 (อบต.)	250,000 (อบต.)	250,000 (อบต.)	250,000 (อบต.)	250,000 (อบต.)	จำนวนเด็กเล็ก ศพด. 4 ศูนย์ มีพัฒนาการที่ ดีตามวัย	เด็กเล็กมี พัฒนาการที่ดี ตามวัย	กอง การศึกษา

**รายละเอียดโครงการพัฒนา
แผนพัฒนาท้องถิ่น (พ.ศ.2566 - 2570)
องค์การบริหารส่วนตำบลทุ่งคอก**

ที่	โครงการ	วัตถุประสงค์	เป้าหมาย (ผลผลิตของ โครงการ)	งบประมาณ					ตัวชี้วัด (KPI)	ผลที่คาดว่าจะ ได้รับ	หน่วยงาน รับผิดชอบ หลัก
				2566 (บาท)	2567 (บาท)	2568 (บาท)	2569 (บาท)	2570 (บาท)			
4	จัดซื้ออาหารเสริม (นม) ให้แก่โรงเรียนในสังกัด สพฐ.	เพื่อให้นักเรียนได้รับสารอาหารที่เพียงพอกับร่างกายและมีพัฒนาการที่ดีตามวัย	จำนวน 5 โรงเรียน	950,000 (อบต.)	950,000 (อบต.)	950,000 (อบต.)	950,000 (อบต.)	950,000 (อบต.)	จำนวนนักเรียนโรงเรียนในสังกัด สพฐ. 5 โรงเรียนได้รับอาหารเสริมที่เพียงพอ มีสุขภาพแข็งแรง	นักเรียนได้รับสารอาหารที่เพียงพอ มีสุขภาพแข็งแรงมีพัฒนาการที่ดี	กองการศึกษา
5	จัดซื้ออาหารเสริม (นม) ให้กับศูนย์พัฒนาเด็กเล็กองค์การบริหารส่วนตำบลทุ่งคอก (วัสดุงานบ้านงานครัว)	เพื่อให้นักเรียนได้รับสารอาหารที่เพียงพอกับร่างกายและมีพัฒนาการที่ดีตามวัย	ศูนย์พัฒนาเด็กเล็กจำนวน 4 แห่ง	250,000 (อบต.)	250,000 (อบต.)	250,000 (อบต.)	250,000 (อบต.)	250,000 (อบต.)	จำนวนเด็กเล็ก ศพด. 4 แห่ง ได้รับอาหารเสริมที่เพียงพอ มีสุขภาพแข็งแรง	นักเรียนได้รับสารอาหารที่เพียงพอ มีสุขภาพแข็งแรงมีพัฒนาการที่ดี	กองการศึกษา
6	ค่าพาหนะนำส่งเด็กไปสถานพยาบาล	เพื่อนำส่งเด็กศูนย์พัฒนาเด็กเล็กไปสถานพยาบาล	ศูนย์พัฒนาเด็กเล็กจำนวน 4 แห่ง	4,000 (อบต.)	4,000 (อบต.)	4,000 (อบต.)	4,000 (อบต.)	4,000 (อบต.)	จำนวนเด็กเล็ก ศพด. 4 แห่ง ได้รับการรักษาพยาบาลได้ทันเวลา	นำส่งเด็กศูนย์พัฒนาเด็กเล็กไปสถานพยาบาล	กองการศึกษา

**รายละเอียดโครงการพัฒนา
แผนพัฒนาท้องถิ่น (พ.ศ.2566 - 2570)
องค์การบริหารส่วนตำบลทุ่งคอก**

ที่	โครงการ	วัตถุประสงค์	เป้าหมาย (ผลผลิตของ โครงการ)	งบประมาณ					ตัวชี้วัด (KPI)	ผลที่คาดว่าจะ ได้รับ	หน่วยงาน รับผิดชอบ หลัก
				2566 (บาท)	2567 (บาท)	2568 (บาท)	2569 (บาท)	2570 (บาท)			
7	โครงการสนับสนุนค่าใช้จ่าย การบริหารสถานศึกษา - ค่าหนังสือเรียน - ค่าอุปกรณ์การเรียน - ค่าเครื่องแบบนักเรียน - ค่ากิจกรรมพัฒนาผู้เรียน	เพื่อเป็นค่าจัดซื้อหนังสือ เรียน , อุปกรณ์การ เรียน , ค่าเครื่องแบบ นักเรียน และค่า กิจกรรมพัฒนาผู้เรียน ให้กับเด็ก ศพต.อบต. ทุ่งคอก	ศพต.อบต.ทุ่งคอก จำนวน 4 ศูนย์	170,000 (อบต.)	170,000 (อบต.)	170,000 (อบต.)	170,000 (อบต.)	170,000 (อบต.)	จำนวนเด็กเล็ก ศพต. จำนวน 4 ศูนย์ มีพัฒนาการที่ ดีตามวัย	เด็กเล็กมี พัฒนาการที่ดี ตามวัย	กอง การศึกษา
8	ค่าใช้จ่ายโครงการส่งเสริม ศักยภาพเด็กก่อนปฐมวัย	เพื่อจัดกิจกรรมส่งเสริม ศักยภาพเด็กก่อนปฐมวัย	ศูนย์พัฒนาเด็กเล็ก จำนวน 4 แห่ง	50,000 (อบต.)	50,000 (อบต.)	50,000 (อบต.)	50,000 (อบต.)	50,000 (อบต.)	จำนวนเด็กและ เยาวชน จำนวน 4 ศูนย์ ได้ร่วมกิจกรรม เกิดความรัก ความ สามัคคี	เด็กและเยาวชนได้ เข้าร่วมกิจกรรม	กอง การศึกษา
9	ค่าใช้จ่ายในโครงการปฐมนิเทศ นักเรียนและผู้ปกครองศูนย์ พัฒนาเด็กเล็ก อบต.ทุ่งคอก	เพื่อเสริมสร้างความรู้ ความเข้าใจเพิ่ม ประสิทธิภาพในการ ปฏิบัติงาน	ครู/นักเรียนและ ผู้ปกครอง ศูนย์พัฒนาเด็กเล็ก จำนวน 4 แห่ง	20,000 (อบต.)	20,000 (อบต.)	20,000 (อบต.)	20,000 (อบต.)	20,000 (อบต.)	จำนวนนักเรียนและ ผู้ปกครอง ที่เข้าร่วม ประชุมเกิดความ เข้าใจระบบการ ทำงานมากขึ้น	ครู/นักเรียน/ ผู้ปกครองมีความ เข้าใจต่อภาร ปฏิบัติงานมากขึ้น	กอง การศึกษา

**รายละเอียดโครงการพัฒนา
แผนพัฒนาท้องถิ่น (พ.ศ.2566 - 2570)
องค์การบริหารส่วนตำบลทุ่งคอก**

ที่	โครงการ	วัตถุประสงค์	เป้าหมาย (ผลผลิตของ โครงการ)	งบประมาณ					ตัวชี้วัด (KPI)	ผลที่คาดว่าจะ ได้รับ	หน่วยงาน รับผิดชอบ หลัก
				2566 (บาท)	2567 (บาท)	2568 (บาท)	2569 (บาท)	2570 (บาท)			
10	เงินอุดหนุนสำหรับสนับสนุน ศูนย์พัฒนาเด็กเล็ก (ทุนการศึกษาสำหรับผู้ดูแล เด็ก)	เพื่อเป็นทุนการศึกษา สำหรับผู้ดูแลเด็ก	ผู้ดูแลเด็ก ศูนย์พัฒนาเด็กเล็ก จำนวน 4 แห่ง	60,000 (อบต.)	60,000 (อบต.)	60,000 (อบต.)	60,000 (อบต.)	60,000 (อบต.)	จำนวนผู้ดูแลเด็กศูนย์ พัฒนาเด็กเล็ก อบต. ทุ่งคอกได้รับ ทุนการศึกษาเพื่อ พัฒนาความรู้	ผู้ดูแลเด็กมีความรู้ ความสามารถด้าน เด็กก่อนและ ปฐมวัย	กอง การศึกษา
11	โครงการทัศนศึกษาแหล่ง เรียนรู้นอกสถานที่ให้กับศูนย์ พัฒนาเด็กเล็ก อบต.ทุ่งคอก	เพื่อเสริมทักษะการ เรียนรู้สู่โลกกว้าง	ศพต.อบต.ทุ่งคอก จำนวน 4 แห่ง	70,000 (อบต.)	70,000 (อบต.)	70,000 (อบต.)	70,000 (อบต.)	70,000 (อบต.)	จำนวนเด็กเล็ก ศพต. อบต.ทุ่งคอก จำนวน 4 แห่ง มีพัฒนาการที่ ดี สามารถอยู่ในสังคม ได้อย่างมีความสุข	เด็กมีพัฒนาการ เรียนรู้จาก ประสบการณ์จริง ได้อย่างมี ประสิทธิภาพ	กอง การศึกษา
12	โครงการปรับภูมิทัศน์ศูนย์ พัฒนาเด็กเล็กองค์การบริหาร ส่วนตำบลทุ่งคอก	เพื่อให้ศูนย์พัฒนาเด็ก เล็กมีภูมิทัศน์ที่สวยงาม มีแหล่งเรียนรู้และมี บรรยากาศที่เอื้อต่อการ เรียนรู้	ศพต.อบต.ทุ่งคอก จำนวน 4 แห่ง	100,000 (อบต.)	100,000 (อบต.)	100,000 (อบต.)	100,000 (อบต.)	100,000 (อบต.)	ศูนย์พัฒนาเด็กเล็ก ขององค์การบริหาร ส่วนตำบลทุ่งคอกมี ภูมิทัศน์ที่ดีขึ้น	ศูนย์พัฒนาเด็ก เล็กมีภูมิทัศน์ที่ สวยงามมีแหล่ง เรียนรู้และมี บรรยากาศที่เอื้อ ต่อการเรียนรู้	กอง การศึกษา

**รายละเอียดโครงการพัฒนา
แผนพัฒนาท้องถิ่น (พ.ศ.2566 - 2570)
องค์การบริหารส่วนตำบลทุ่งคอก**

ที่	โครงการ	วัตถุประสงค์	เป้าหมาย (ผลผลิตของ โครงการ)	งบประมาณ					ตัวชี้วัด (KPI)	ผลที่คาดว่าจะ ได้รับ	หน่วยงาน รับผิดชอบ หลัก
				2566 (บาท)	2567 (บาท)	2568 (บาท)	2569 (บาท)	2570 (บาท)			
13	โครงการก่อสร้างอาคาร ศพด. อบต.ทุ่งคอก (ร.ร. บ้านโป่ง)	เพื่อใช้เป็นสถานที่ศึกษา เรียนรู้ของเด็ก ศพด. อบต.ทุ่งคอก (ร.ร.บ้านโป่ง)	จำนวน 1 แห่ง ขนาดรองรับ 50 คน ตามแบบกรมส่งเสริมฯ	1,600,000 (อบต.)	1,600,000 (อบต.)	1,600,000 (อบต.)	1,600,000 (อบต.)	1,600,000 (อบต.)	เด็กเล็กมีอาคาร สำหรับเป็นสถานที่ ศึกษาเรียนรู้ กว้างขวางขึ้น	เด็ก ศพด. มี สถานที่เรียนที่ กว้างขวาง มี ความสะดวก ปลอดภัยมากขึ้น	กองการศึกษา/ กองช่าง
14	โครงการถมดินเพื่อกลบสระน้ำ รองรับการก่อสร้างอาคาร ศพด.อบต.ทุ่งคอก (ร.ร. บ้านโป่ง)	เพื่อเป็นสถานที่สำหรับ ก่อสร้างอาคารศูนย์ พัฒนาเด็กเล็ก (ร.ร. บ้านโป่ง)	กว้าง 10.00 เมตร ยาว 30.00 เมตร ลึก 4.00 เมตร	300,000 (อบต.)	300,000 (อบต.)	300,000 (อบต.)	300,000 (อบต.)	300,000 (อบต.)	มีพื้นที่สำหรับใช้ ก่อสร้างอาคารเรียน	มีพื้นที่สำหรับการ ก่อสร้างอาคาร เรียนศูนย์พัฒนา เด็กเล็ก	กองการศึกษา/ กองช่าง
15	โครงการก่อสร้างรั้วอาคารเรียน ศพด.อบต.ทุ่งคอก (ร.ร.บ้านโป่ง)	เพื่อก่อสร้างรั้วอาคาร เรียน ศพด.อบต.ทุ่งคอก (ร.ร.บ้านโป่ง) เพิ่มความ ปลอดภัยแก่เด็กเล็ก	จำนวน 1 โครงการ	500,000 (อบต.)	500,000 (อบต.)	500,000 (อบต.)	500,000 (อบต.)	500,000 (อบต.)	มีรั้วล้อมรอบอาคาร เรียนสร้างความ ปลอดภัยแก่เด็กเล็ก	เด็กเล็กมี สถานศึกษาที่มี ความปลอดภัยใน การเรียนรู้	กองการศึกษา/ กองช่าง

รายละเอียดโครงการพัฒนา
แผนพัฒนาท้องถิ่น (พ.ศ.2566 - 2570)
องค์การบริหารส่วนตำบลทุ่งคอก

ที่	โครงการ	วัตถุประสงค์	เป้าหมาย (ผลผลิตของ โครงการ)	งบประมาณ					ตัวชี้วัด (KPI)	ผลที่คาดว่าจะ จะได้รับ	หน่วยงาน รับผิดชอบ หลัก
				2566 (บาท)	2567 (บาท)	2568 (บาท)	2569 (บาท)	2570 (บาท)			
16	โครงการพัฒนาครูผู้ดูแลเด็ก/ ผู้ดูแลเด็ก/ผู้ช่วยครูผู้ดูแลเด็ก/ บุคลากรทางการศึกษา จัด อบรมและศึกษาดูงาน	เพื่อเพิ่มความรู้ให้ครู ผู้ดูแลเด็ก/ผู้ดูแลเด็ก/ ผู้ช่วยครูผู้ดูแลเด็ก/ บุคลากรทางการศึกษา ในการศึกษาดูงานศูนย์ พัฒนาเด็กเล็ก	จัดอบรม/ ศึกษาดูงาน	80,000 (อบต.)	80,000 (อบต.)	80,000 (อบต.)	80,000 (อบต.)	80,000 (อบต.)	บุคลากรทางการ ศึกษา, ครูผู้ดูแลเด็ก, ผู้ดูแลเด็ก, ผู้ช่วยครู ผู้ดูแลเด็ก ได้รับการ อบรม/ศึกษา ดูงาน	บุคลากรทางการ ศึกษา, ครูผู้ดูแล เด็ก, ผู้ดูแลเด็ก, ผู้ช่วยครูผู้ดูแล เด็ก มีความรู้ ความสามารถ เพิ่มขึ้น	กอง การศึกษา
17	ก่อสร้างสนามเด็กเล่น สร้าง ปัญญา	เพื่อให้เด็ก เยาวชน ประชาชนตำบลทุ่งคอก มีสถานที่เรียนรู้ เสริมสร้างประสบการณ์ เรียนรู้มากขึ้น	ศพด.อบต.ทุ่งคอก จำนวน 4 แห่ง	600,000 (อบต.)	600,000 (อบต.)	600,000 (อบต.)	600,000 (อบต.)	600,000 (อบต.)	เด็ก เยาวชน ประชาชนตำบล ทุ่งคอกมีสนามเด็ก เล่นสร้างปัญญา	เด็ก เยาวชน ประชาชนตำบล ทุ่งคอกมีสนาม เด็กเล่นสร้าง ปัญญา เสริมสร้าง ประสบการณ์ เรียนรู้ มี พัฒนาการเพิ่มขึ้น	กอง การศึกษา/ กองช่าง

**รายละเอียดโครงการพัฒนา
แผนพัฒนาท้องถิ่น (พ.ศ.2566 - 2570)
องค์การบริหารส่วนตำบลทุ่งคอก**

ที่	โครงการ	วัตถุประสงค์	เป้าหมาย (ผลผลิตของ โครงการ)	งบประมาณ					ตัวชี้วัด (KPI)	ผลที่คาดว่าจะ จะได้รับ	หน่วยงาน รับผิดชอบ หลัก
				2566 (บาท)	2567 (บาท)	2568 (บาท)	2569 (บาท)	2570 (บาท)			
18	โครงการก่อสร้าง ปรับปรุง หลังคาสนามเด็กเล่น ศพด. อบต.ทุ่งคอก	เพื่อก่อสร้าง,ปรับปรุง หลังคาสนามเด็กเล่นให้ มีความปลอดภัยและได้ มาตรฐาน	ก่อสร้าง/ปรับปรุง หลังคา ศพด.อบต.ทุ่งคอก ขนาดกว้าง 16.00 เมตร ยาว 16.00 เมตร	500,000 (อบต.)	500,000 (อบต.)	500,000 (อบต.)	500,000 (อบต.)	500,000 (อบต.)	เด็กนักเรียน ครู และผู้ปกครอง มี หลังคาที่ให้ความ ปลอดภัยและได้ มาตรฐาน	เด็กนักเรียน ศพด. อบต.ทุ่งคอก มี สถานที่เล่นที่ได้ มาตรฐานและมีความ ปลอดภัยสำหรับ เสริมสร้าง ประสบการณ์การ เรียนรู้	กอง การศึกษา/ กองช่าง
19	โครงการเสริมสร้างทักษะ ความปลอดภัยสวมหมวก กันน้ำ, เด็กจมน้ำ, เด็กติด ในรถยนต์ และอัคคีภัยใน ศูนย์พัฒนาเด็กเล็ก	เพื่อส่งเสริมให้ความรู้ ความเข้าใจและ ความสำคัญของความ ปลอดภัย การสวม หมวกกันน้ำ เด็กจมน้ำ เด็กติดในรถยนต์ และ อัคคีภัยในศูนย์พัฒนา เด็กเล็ก	ศพด. จำนวน 4 แห่ง	50,000 (อบต.)	50,000 (อบต.)	50,000 (อบต.)	50,000 (อบต.)	50,000 (อบต.)	เด็กนักเรียน ครู ผู้ปกครอง มี ความรู้ ความ เข้าใจเรื่องความ ปลอดภัย การสวม หมวกกันน้ำ เด็ก จมน้ำ เด็กติดใน รถยนต์ และ อัคคีภัยในศูนย์ พัฒนาเด็กเล็ก	เด็ก นักเรียน ศูนย์ พัฒนาเด็กเล็ก ได้รับ ความรู้ ความเข้าใจ เรื่องความปลอดภัย การสวมหมวก กันน้ำ เด็กจมน้ำ เด็กติดในรถยนต์ และอัคคีภัยในศูนย์ พัฒนาเด็กเล็ก เสริมสร้างทักษะ ประสบการณ์เรียนรู้	กอง การศึกษา

**รายละเอียดโครงการพัฒนา
แผนพัฒนาท้องถิ่น (พ.ศ.2566 - 2570)
องค์การบริหารส่วนตำบลทุ่งคอก**

3.4 แผนงานสาธารณสุข

ที่	โครงการ	วัตถุประสงค์	เป้าหมาย (ผลผลิตของ โครงการ)	งบประมาณ					ตัวชี้วัด (KPI)	ผลที่คาดว่าจะ จะได้รับ	หน่วยงาน รับผิดชอบ หลัก
				2566 (บาท)	2567 (บาท)	2568 (บาท)	2569 (บาท)	2570 (บาท)			
1	โครงการชัชฌาย์สหายชีวิตเพื่อชีวิตที่ดีของคนตำบลทุ่งคอก	เพื่อให้ประชาชนได้มีกิจกรรมต่าง ๆ สร้างความแข็งแรงด้านสุขภาพ	ประชาชนตำบลทุ่งคอก	20,000 (อบต.)	20,000 (อบต.)	20,000 (อบต.)	20,000 (อบต.)	20,000 (อบต.)	ร้อยละ 70 ของประชาชนตำบลทุ่งคอกมีสุขภาพที่ดีขึ้น	ประชาชนได้มีกิจกรรมเสริมสร้างสุขภาพให้แข็งแรง	กองสาธารณสุข
2	ค่าใช้จ่ายในการรณรงค์ควบคุมป้องกันโรคพิษสุนัขบ้าตำบลทุ่งคอก	เพื่อป้องกันการเกิดโรคพิษสุนัขบ้า	จำนวน 16 หมู่บ้าน	100,000 (อบต.)	100,000 (อบต.)	100,000 (อบต.)	100,000 (อบต.)	100,000 (อบต.)	จำนวนปัญหาการเกิดโรคพิษสุนัขบ้าลดลง	ลดปัญหาการเกิดโรคพิษสุนัขบ้า	กองสาธารณสุข
3	โครงการป้องกันและควบคุมโรคที่เกิดจากยุงลายเป็นพาหะ	เพื่อป้องกันการแพร่ระบาดของโรคที่เกิดจากยุงลายเป็นพาหะ	จำนวน 16 หมู่บ้าน	30,000 (อบต.)	30,000 (อบต.)	30,000 (อบต.)	30,000 (อบต.)	30,000 (อบต.)	จำนวนปัญหาโรคที่เกิดจากยุงลายเป็นพาหะนำโรค ในตำบลลดลง	ลดการระบาดของโรคที่เกิดจากยุงลาย	กองสาธารณสุข
4	โครงการรณรงค์ป้องกันและควบคุมโรคติดต่ออุบัติใหม่, อุตุนิซ้า	เพื่อป้องกันการแพร่ระบาดของโรคติดต่ออุบัติใหม่, อุตุนิซ้า	จำนวน 16 หมู่บ้าน	30,000 (อบต.)	30,000 (อบต.)	30,000 (อบต.)	30,000 (อบต.)	30,000 (อบต.)	ร้อยละ 80 ของประชาชนในตำบลไม่เป็นโรคอุบัติใหม่, อุตุนิซ้า	ลดการระบาดของโรคอุบัติใหม่, อุตุนิซ้า	กองสาธารณสุข

รายละเอียดโครงการพัฒนา
แผนพัฒนาท้องถิ่น (พ.ศ.2566 - 2570)
องค์การบริหารส่วนตำบลทุ่งคอก

ที่	โครงการ	วัตถุประสงค์	เป้าหมาย (ผลผลิตของ โครงการ)	งบประมาณ					ตัวชี้วัด (KPI)	ผลที่คาดว่าจะ จะได้รับ	หน่วยงาน รับผิดชอบ หลัก
				2566 (บาท)	2567 (บาท)	2568 (บาท)	2569 (บาท)	2570 (บาท)			
5	โครงการรณรงค์ป้องกันโรค เอดส์	เพื่อให้เด็ก เยาวชน และ ประชาชน มีความรู้ ความเข้าใจเรื่องโรค เอดส์และเพศศึกษา รู้ วิธีการป้องกันตนเอง จากภาวะเสี่ยงได้ เพื่อ ลดการติดเชื้อไวรัสเอช ไอวี (HIV) รายใหม่	จำนวน 100 คน	20,000 (อบต.)	20,000 (อบต.)	20,000 (อบต.)	20,000 (อบต.)	20,000 (อบต.)	ร้อยละ 80 ของ ผู้เข้าร่วมโครงการ ได้รับความรู้เรื่องโรค เอดส์ และวิธีการ ป้องกัน	เด็ก เยาวชน และ ประชาชนมีความรู้ ความเข้าใจ เรื่อง โรคเอดส์ และ เพศศึกษา รู้วิธีการ ป้องกันตนเองจาก ภาวะเสี่ยงได้เพื่อ ลดการติดเชื้อไวรัส เอชไอวี (HIV) รายใหม่	กอง สาธารณสุข
6	โครงการอบรมสร้างเครือข่าย อาสาสมัครปศุสัตว์ตำบล ทุ่งคอก	เพื่อสร้างเครือข่าย อาสาสมัครปศุสัตว์ไว้ใน การควบคุมโรคที่เกิด จากสัตว์	จำนวน 60 คน	20,000 (อบต.)	20,000 (อบต.)	20,000 (อบต.)	20,000 (อบต.)	20,000 (อบต.)	จำนวนอาสาสมัครฯ 60 คน ได้รับความรู้ เพื่อใช้ควบคุมโรคที่ เกิดจากสัตว์	มีเครือข่าย อาสาสมัครที่มี ความรู้เรื่องการ ควบคุมโรคที่เกิด จากสัตว์	กอง สาธารณสุข

**รายละเอียดโครงการพัฒนา
แผนพัฒนาท้องถิ่น (พ.ศ.2566 - 2570)
องค์การบริหารส่วนตำบลทุ่งคอก**

ที่	โครงการ	วัตถุประสงค์	เป้าหมาย (ผลผลิตของ โครงการ)	งบประมาณ					ตัวชี้วัด (KPI)	ผลที่คาดว่าจะ จะได้รับ	หน่วยงาน รับผิดชอบ หลัก
				2566 (บาท)	2567 (บาท)	2568 (บาท)	2569 (บาท)	2570 (บาท)			
7	โครงการสร้างเครือข่าย ผู้ทำงานด้านสุขภาพและ อาสาสมัครท้องถิ่นรักโลก (อถล.)	เพื่อให้ความรู้แก่ อาสาสมัครสาธารณสุข และ อถล. เพื่อสร้าง เครือข่ายการทำงาน ด้านสุขภาพและด้าน การบริหารจัดการขยะ มูลฝอยตำบลทุ่งคอก	จำนวน 60 คน	20,000 (อบต.)	20,000 (อบต.)	20,000 (อบต.)	20,000 (อบต.)	20,000 (อบต.)	จำนวนผู้นำเครือข่าย 60 คน มีความรู้เพื่อ ใช้ในการทำงานด้าน สุขภาพและการ บริหารจัดการขยะ มูลฝอย	ประชาชนมี สุขภาพกายและ จิตใจที่ดีขึ้น	กอง สาธารณสุข
8	โครงการรณรงค์การงดสูบบุหรี่ ในวันงดสูบบุหรี่โลก	เพื่อให้ประชาชนรู้โทษ ของการสูบบุหรี่และสูบ บุหรี่ยี่ห้อลด	ประชาชนตำบลทุ่งคอก จำนวน 16 หมู่บ้าน	30,000 (อบต.)	30,000 (อบต.)	30,000 (อบต.)	30,000 (อบต.)	30,000 (อบต.)	ร้อยละ 70 ของ ประชาชนในตำบล ทุ่งคอก สูบบุหรี่ลดลง	ประชาชนใน ตำบลทุ่งคอก สูบบุหรี่ลดลง	กอง สาธารณสุข
9	โครงการสัตว์ปลอดโรคคน ปลอดภัยจากโรคพิษสุนัขบ้า	เพื่อดำเนินการฉีดวัคซีน ป้องกันและควบคุมโรค พิษสุนัขบ้า	จำนวน 6,000 ตัว	160,000 (อบต.)/ (กรมฯ)	160,000 (อบต.)/ (กรมฯ)	160,000 (อบต.)/ (กรมฯ)	160,000 (อบต.)/ (กรมฯ)	160,000 (อบต.)/ (กรมฯ)	ร้อยละ 100 ของสุนัข และแมวได้รับการฉีด วัคซีนป้องกันและ ควบคุมโรคพิษสุนัข บ้า	สามารถควบคุม และป้องกันโรค พิษสุนัขบ้าใน พื้นที่ได้	กอง สาธารณสุข
10	โครงการสำรวจข้อมูลจำนวน สัตว์และขึ้นทะเบียนสัตว์ตาม โครงการสัตว์ปลอดโรค คน ปลอดภัยจากโรคพิษสุนัขบ้า	เพื่อดำเนินการสำรวจ ข้อมูลจำนวนสัตว์และ ขึ้นทะเบียนสัตว์ในพื้นที่ ตำบลทุ่งคอก	จำนวน 6,000 ตัว	40,000 (อบต.)/ (กรมฯ)	40,000 (อบต.)/ (กรมฯ)	40,000 (อบต.)/ (กรมฯ)	40,000 (อบต.)/ (กรมฯ)	40,000 (อบต.)/ (กรมฯ)	ร้อยละ 80 ของสุนัข และแมวในพื้นที่ได้รับ การสำรวจและขึ้น ทะเบียน	สามารถควบคุม และป้องกันโรค พิษสุนัขบ้าใน พื้นที่ได้	กอง สาธารณสุข

**รายละเอียดโครงการพัฒนา
แผนพัฒนาท้องถิ่น (พ.ศ.2566 - 2570)
องค์การบริหารส่วนตำบลทุ่งคอก**

ที่	โครงการ	วัตถุประสงค์	เป้าหมาย (ผลผลิตของ โครงการ)	งบประมาณ					ตัวชี้วัด (KPI)	ผลที่คาดว่าจะ ได้รับ	หน่วยงาน รับผิดชอบ หลัก
				2566 (บาท)	2567 (บาท)	2568 (บาท)	2569 (บาท)	2570 (บาท)			
11	โครงการป้องกันและควบคุมโรคติดต่อตามฤดูกาลต่าง ๆ	เพื่อให้ความรู้ ความเข้าใจในการป้องกันและควบคุมโรคติดต่อที่เกิดขึ้นตามฤดูกาลต่าง ๆ	สถานศึกษา และ ศพด. ในพื้นที่ จำนวน 9 แห่ง และประชาชนตำบลทุ่งคอก จำนวน 16 หมู่บ้าน	30,000 (อบต.)	30,000 (อบต.)	30,000 (อบต.)	30,000 (อบต.)	30,000 (อบต.)	ร้อยละ 80 ของครู, ผู้ปกครอง และประชาชน มีความรู้ในการป้องกันและควบคุมโรคที่เกิดขึ้นตามฤดูกาลต่าง ๆ	ลดการติดโรคที่เกิดตามฤดูกาลต่าง ๆ ในตำบล	กองสาธารณสุข
12	โครงการรณรงค์ ลด ละ เลิก การใช้ภาชนะโฟมบรรจุอาหาร	เพื่อให้ประชาชน ลด ละ เลิก การใช้โฟมบรรจุอาหาร และเลือกใช้ภาชนะบรรจุอาหารที่มีความปลอดภัยต่อสุขภาพทดแทนโฟม	จำนวน 16 หมู่บ้าน	20,000 (อบต.)	20,000 (อบต.)	20,000 (อบต.)	20,000 (อบต.)	20,000 (อบต.)	ร้อยละ 70 ของประชาชนมีความรู้ และตระหนักถึงพิษภัยจากโฟม	ประชาชน ลด ละ เลิก การใช้โฟมบรรจุอาหารและหันมาใช้วัสดุอื่นที่ปลอดภัยไม่ทำลายสิ่งแวดล้อมแทนการใช้โฟม สามารถลดปริมาณขยะจากโฟมลงได้	กองสาธารณสุข

**รายละเอียดโครงการพัฒนา
แผนพัฒนาท้องถิ่น (พ.ศ.2566 - 2570)
องค์การบริหารส่วนตำบลทุ่งคอก**

ที่	โครงการ	วัตถุประสงค์	เป้าหมาย (ผลผลิตของ โครงการ)	งบประมาณ					ตัวชี้วัด (KPI)	ผลที่คาดว่าจะ ได้รับ	หน่วยงาน รับผิดชอบ หลัก
				2566 (บาท)	2567 (บาท)	2568 (บาท)	2569 (บาท)	2570 (บาท)			
13	โครงการพระราชดำริด้าน สาธารณสุข	เพื่อให้ประชาชนมี ความรู้ ความเข้าใจ และ ปฏิบัติตามโครงการ พระราชดำริด้าน สาธารณสุข	จำนวน 16 หมู่บ้าน หมู่ละ 20,000 บาท	320,000 (อบต.)	320,000 (อบต.)	320,000 (อบต.)	320,000 (อบต.)	320,000 (อบต.)	ร้อยละ 80 ของ ผู้เข้าร่วมโครงการ ได้รับความรู้ ความ เข้าใจ และปฏิบัติตาม โครงการพระราชดำริ ด้านสาธารณสุข	ประชาชนมี ความรู้ ความ เข้าใจ และ สามารถปฏิบัติ ตามโครงการ พระราชดำริด้าน สาธารณสุขได้	กอง สาธารณสุข
14	โครงการศึกษาแลกเปลี่ยน เรียนรู้ และเพิ่มศักยภาพ เครือข่ายผู้ทำงานด้านสุขภาพ	เพื่อให้เกิดการ แลกเปลี่ยนเรียนรู้การ ดำเนินงานด้านการ พัฒนาศักยภาพและ สนับสนุนขวัญและ กำลังใจ ในการปฏิบัติ หน้าที่	จำนวน 200 คน	250,000 (อบต.)	250,000 (อบต.)	250,000 (อบต.)	250,000 (อบต.)	250,000 (อบต.)	ร้อยละ 80 ของ เครือข่ายผู้ทำงานด้าน สุขภาพเกิดการเรียนรู้ ในการพัฒนา ศักยภาพและมีขวัญ และกำลังใจในการ ทำงาน	เครือข่ายผู้ทำงาน ด้านสุขภาพมี ศักยภาพและมี ขวัญและกำลังใจ ในการทำงานมาก ขึ้น	กอง สาธารณสุข

รายละเอียดโครงการพัฒนา
แผนพัฒนาท้องถิ่น (พ.ศ.2566 - 2570)

องค์การบริหารส่วนตำบลทุ่งคอก

ที่	โครงการ	วัตถุประสงค์	เป้าหมาย (ผลผลิตของโครงการ)	งบประมาณ					ตัวชี้วัด (KPI)	ผลที่คาดว่าจะ จะได้รับ	หน่วยงาน รับผิดชอบ หลัก
				2566 (บาท)	2567 (บาท)	2568 (บาท)	2569 (บาท)	2570 (บาท)			
15	โครงการศึกษาแลกเปลี่ยนเรียนรู้ และเพิ่มศักยภาพ คณะทำงานอาสาสมัครท้องถิ่นรักโลก (อถล.)	เพื่อให้เกิดการแลกเปลี่ยนเรียนรู้การทำงานอาสาสมัครท้องถิ่นรักโลก (อถล.)	จำนวน 100 คน	250,000 (อบต.)	250,000 (อบต.)	250,000 (อบต.)	250,000 (อบต.)	250,000 (อบต.)	ร้อยละ 80 ของคณะทำงานเกิดการเรียนรู้ในการพัฒนาศักยภาพและระบบการบริหารจัดการขยะมูลฝอย	คณะทำงานฯ มีความรู้จากการแลกเปลี่ยนเรียนรู้มากขึ้น	กอง สาธารณสุข
16	โครงการป้องกันโรคติดเชื้อไวรัสโคโรนา 2019 หรือ COVID-19	เพื่อป้องกันการแพร่ระบาดของโรคติดเชื้อไวรัสโคโรนา 2019 หรือ COVID-19	จำนวน 16 หมู่บ้าน	30,000 (อบต.)	30,000 (อบต.)	30,000 (อบต.)	30,000 (อบต.)	30,000 (อบต.)	ร้อยละ 90 ของประชาชนในพื้นที่ตำบลทุ่งคอก มีความรู้ความเข้าใจที่ถูกต้องเกี่ยวกับโรคติดเชื้อไวรัสโคโรนา 2019 หรือ COVID-19	ลดการระบาดของโรคติดเชื้อไวรัสโคโรนา 2019 หรือ COVID-19	กอง สาธารณสุข

**รายละเอียดโครงการพัฒนา
แผนพัฒนาท้องถิ่น (พ.ศ.2566 - 2570)
องค์การบริหารส่วนตำบลทุ่งคอก**

3.5 แผนงานสังคมสงเคราะห์

ที่	โครงการ	วัตถุประสงค์	เป้าหมาย (ผลผลิตของ โครงการ)	งบประมาณ					ตัวชี้วัด (KPI)	ผลที่คาดว่าจะ จะได้รับ	หน่วยงาน รับผิดชอบ หลัก
				2566 (บาท)	2567 (บาท)	2568 (บาท)	2569 (บาท)	2570 (บาท)			
1	โครงการรณรงค์ต่อต้านการ กระทำความรุนแรงต่อเด็กและ สตรี	เพื่อป้องกันและลดการ กระทำความรุนแรงต่อ เด็กและสตรีในตำบล	จำนวน 1 โครงการ	20,000 (อบต.)	20,000 (อบต.)	20,000 (อบต.)	20,000 (อบต.)	20,000 (อบต.)	จำนวนปัญหาการ กระทำความรุนแรงต่อ เด็กและสตรี ในตำบล ลดลง	สามารถลดปัญหาความ รุนแรงที่เกิดกับเด็กและ สตรี ทำให้สังคมมีความ น่าอยู่	กอง สวัสดิการ สังคม
2	โครงการเพิ่มศักยภาพผู้ดูแลเด็ก และเด็กกลุ่มเปราะบางทางสังคม	เพื่อเป็นการพัฒนา ศักยภาพผู้ดูแลเด็ก และ เพื่อพัฒนาเด็กกลุ่ม เปราะบางให้อยู่ในสังคม ได้อย่างมีความสุข	จำนวน 1 โครงการ	50,000 (อบต.)	50,000 (อบต.)	50,000 (อบต.)	50,000 (อบต.)	50,000 (อบต.)	ผู้ดูแลเด็กฯ มีศักยภาพ ในการทำงานมากขึ้น และจำนวนเด็กกลุ่ม เปราะบางในตำบล ลดลง	เด็กกลุ่มเปราะบาง ทางสังคมได้รับการ ดูแล มีคุณภาพชีวิตที่ ดีขึ้น	กอง สวัสดิการ สังคม
3	โครงการตรวจเยี่ยมบ้าน ผู้ด้อยโอกาสทางสังคม	เพื่อออกตรวจเยี่ยมบ้าน ผู้สูงอายุ ผู้พิการ ผู้ด้อยโอกาสทางสังคม ให้ได้รับการดูแล	ทุกหมู่บ้าน	30,000 (อบต.)	30,000 (อบต.)	30,000 (อบต.)	30,000 (อบต.)	30,000 (อบต.)	จำนวนผู้สูงอายุ ผู้ด้อยโอกาส ที่ได้รับ การตรวจเยี่ยม มีขวัญ และกำลังใจ	ผู้ด้อยโอกาสได้รับ การดูแลและได้รับ โอกาสทางสังคมที่ดี	กอง สวัสดิการ สังคม

**รายละเอียดโครงการพัฒนา
แผนพัฒนาท้องถิ่น (พ.ศ.2566 - 2570)
องค์การบริหารส่วนตำบลทุ่งคอก**

ที่	โครงการ	วัตถุประสงค์	เป้าหมาย (ผลผลิตของ โครงการ)	งบประมาณ					ตัวชี้วัด (KPI)	ผลที่คาดว่าจะ จะได้รับ	หน่วยงาน รับผิดชอบ หลัก
				2566 (บาท)	2567 (บาท)	2568 (บาท)	2569 (บาท)	2570 (บาท)			
4	โครงการพัฒนาเครือข่าย อาสาสมัครดูแลผู้ป่วยติดเตียง	เพื่อเป็นค่าใช้จ่ายใน โครงการฯ และ ค่าใช้จ่ายอื่นที่จำเป็นใน การออกเยี่ยมและดูแล ผู้ป่วย	จำนวน 1 โครงการ	20,000 (อบต.)	20,000 (อบต.)	20,000 (อบต.)	20,000 (อบต.)	20,000 (อบต.)	ผู้ป่วยติดเตียงทุกคน ได้มีคุณภาพชีวิตที่ดี ขึ้น	ผู้ป่วยได้รับการ ดูแลมีคุณภาพ ชีวิตที่ดีขึ้น	กอง สวัสดิการ สังคม
5	โครงการจัดกิจกรรมวันผู้พิการ สากล	เพื่อจัดกิจกรรมวันผู้ พิการสากลแก่ผู้พิการ ตำบลทุ่งคอก	ผู้พิการตำบลทุ่งคอก	30,000 (อบต.)	30,000 (อบต.)	30,000 (อบต.)	30,000 (อบต.)	30,000 (อบต.)	ผู้พิการตำบล ทุ่งคอกทุกคนได้รับ การพัฒนาคุณภาพ ชีวิตที่ดีขึ้น	ผู้พิการตำบล ทุ่งคอกได้ แสดงออกถึง ผลงานและ ความสามารถ รู้คุณค่าของ ตนเอง	กอง สวัสดิการ สังคม
6	โครงการจัดทำฐานข้อมูล ผู้พิการและผู้สูงอายุ	เพื่อจัดทำฐานข้อมูล ผู้พิการและผู้สูงอายุ ในตำบลทุ่งคอก	ภายในเดือนกันยายน ของทุกปี	20,000 (อบต.)	20,000 (อบต.)	20,000 (อบต.)	20,000 (อบต.)	20,000 (อบต.)	อบต.ทุ่งคอก มีข้อมูล ผู้สูงอายุและ ผู้พิการ ร้อยละ 90 ของผู้สูงอายุและ ผู้พิการในตำบล	อบต.ทุ่งคอก มี ข้อมูลของ ผู้สูงอายุ ผู้พิการ เพื่อใช้ในการจัด กิจกรรม ต่าง ๆ	กอง สวัสดิการ สังคม

รายละเอียดโครงการพัฒนา
แผนพัฒนาท้องถิ่น (พ.ศ.2566 - 2570)
องค์การบริหารส่วนตำบลทุ่งคอก

ที่	โครงการ	วัตถุประสงค์	เป้าหมาย (ผลผลิตของ โครงการ)	งบประมาณ					ตัวชี้วัด (KPI)	ผลที่คาดว่าจะ ได้รับ	หน่วยงาน รับผิดชอบ หลัก
				2566 (บาท)	2567 (บาท)	2568 (บาท)	2569 (บาท)	2570 (บาท)			
7	โครงการเตรียมความพร้อมก่อนวัยผู้สูงอายุและการให้ความรู้เรื่องสิทธิของผู้สูงอายุ	เพื่อให้ผู้สูงอายุมีความรู้เรื่องสิทธิของตนเอง , ประชาชนเข้าใจ และเตรียมความพร้อมอย่างเป็นองค์รวม ก่อนเข้าวัยผู้สูงอายุ ทั้งด้านร่างกาย จิตใจ และทางสังคม	จำนวน 1 โครงการ	50,000 (อบต.)	50,000 (อบต.)	50,000 (อบต.)	50,000 (อบต.)	50,000 (อบต.)	ร้อยละ 70 ของผู้สูงอายุและประชาชนที่เข้าร่วมโครงการมีความรู้เรื่องสิทธิของตนเองและมีความพร้อมก่อนเข้าวัยผู้สูงอายุ	ผู้สูงอายุมีความรู้เรื่องสิทธิของตนเอง และพร้อมรับมือกับสภาพร่างกายที่เปลี่ยนแปลงไป ทั้งด้านร่างกาย จิตใจและทางสังคมสามารถใช้ชีวิตประจำวันได้อย่างปกติ	กองสวัสดิการสังคม

**รายละเอียดโครงการพัฒนา
แผนพัฒนาท้องถิ่น (พ.ศ.2566 - 2570)
องค์การบริหารส่วนตำบลทุ่งคอก**

3.6 แผนงานสร้างความเข้มแข็งของชุมชน

ที่	โครงการ	วัตถุประสงค์	เป้าหมาย (ผลผลิตของ โครงการ)	งบประมาณ					ตัวชี้วัด (KPI)	ผลที่คาดว่าจะ ได้รับ	หน่วยงาน รับผิดชอบ หลัก
				2566 (บาท)	2567 (บาท)	2568 (บาท)	2569 (บาท)	2570 (บาท)			
1	โครงการรณรงค์และป้องกันยาเสพติด	เพื่อป้องกันและปราบปรามปัญหา ยาเสพติด	จำนวน 16 หมู่	50,000 (อบต.)	50,000 (อบต.)	50,000 (อบต.)	50,000 (อบต.)	50,000 (อบต.)	ปัญหา ยาเสพติดใน ตำบลทั้ง 16 หมู่บ้าน ลดลง	ปัญหาการแพร่ ระบาดของปัญหา ยาเสพติดในตำบล ลดลง	สำนักปลัด
2	อุดหนุนโครงการรวมพลังแผ่นดินต่อสู้เพื่อเอาชนะยาเสพติดอย่างยั่งยืนจังหวัดสุพรรณบุรี (เงินอุดหนุนส่วนราชการหรือองค์กร สาธารณะประโยชน์)	เพื่อรณรงค์ป้องกันและปราบปรามปัญหา ยาเสพติด	สนับสนุน ศพส.จ.สพ. จำนวน 1 โครงการ	50,000 (อบต.)	50,000 (อบต.)	50,000 (อบต.)	50,000 (อบต.)	50,000 (อบต.)	ปัญหา ยาเสพติดใน ตำบลทั้ง 16 หมู่บ้าน ลดลง	ปัญหาการแพร่ ระบาดของปัญหา ยาเสพติดลดลง	สำนักปลัด
3	โครงการสร้างรั้วครัวเรือนและรั้วชุมชนต่อต้านยาเสพติด	เพื่อเสริมสร้างครอบครัว และชุมชนเข้มแข็ง ท่างไกลยาเสพติด	จำนวน 50 คน	20,000 (อบต.)	20,000 (อบต.)	20,000 (อบต.)	20,000 (อบต.)	20,000 (อบต.)	ร้อยละ 80 ของ ครัวเรือนและชุมชน ในตำบล มีความ เข้มแข็ง ท่างไกลยาเสพติด	ครอบครัวและ ชุมชน เข้มแข็ง ท่างไกล ยาเสพติด	สำนักปลัด

**รายละเอียดโครงการพัฒนา
แผนพัฒนาท้องถิ่น (พ.ศ.2566 - 2570)
องค์การบริหารส่วนตำบลทุ่งคอก**

ที่	โครงการ	วัตถุประสงค์	เป้าหมาย (ผลผลิตของ โครงการ)	งบประมาณ					ตัวชี้วัด (KPI)	ผลที่คาดว่าจะ ได้รับ	หน่วยงาน รับผิดชอบ หลัก
				2566 (บาท)	2567 (บาท)	2568 (บาท)	2569 (บาท)	2570 (บาท)			
4	โครงการครูแดร์ (D.A.R.E.)	เพื่อดำเนินงานร่วมกับ สถานีตำรวจภูธรทุ่งคอก เพื่อให้ความรู้แก่นักเรียน ในเขต อบต.ทุ่งคอก	จำนวน 1 โครงการ	30,000 (อบต.)	30,000 (อบต.)	30,000 (อบต.)	30,000 (อบต.)	30,000 (อบต.)	ร้อยละ 60 ของ นักเรียนในเขต อบต. ทุ่งคอก ได้รับความรู้ ห่างไกลยาเสพติด	นักเรียนในเขต พื้นที่ตำบลทุ่งคอก มีความเข้มแข็ง ห่างไกลยาเสพติด	สำนักปลัด
5	โครงการออกตรวจร่วมระหว่าง อปพร. กับ ตร.	เพื่อดำเนินงานร่วมกับ สถานีตำรวจภูธรทุ่งคอก ในการออกตรวจในเขต พื้นที่ตำบลทุ่งคอก	จำนวน 1 โครงการ	20,000 (อบต.)	20,000 (อบต.)	20,000 (อบต.)	20,000 (อบต.)	20,000 (อบต.)	ร้อยละ 80 ของ ประชาชนได้รับการ ดูแลเรื่องความ ปลอดภัยในชีวิตมาก ขึ้น	ประชาชนตำบล ทุ่งคอกได้รับการ ดูแล มีความ ปลอดภัยในชีวิต และทรัพย์สิน	สำนักปลัด
6	โครงการอบรมให้ความรู้เรื่อง การจราจรกับเยาวชน	เพื่อดำเนินงานร่วมกับ สถานีตำรวจภูธรทุ่งคอก ในการจัดอบรมให้ความรู้ เรื่องจราจรแก่เยาวชน	จำนวน 1 โครงการ	20,000 (อบต.)	20,000 (อบต.)	20,000 (อบต.)	20,000 (อบต.)	20,000 (อบต.)	ร้อยละ 60 ของ เยาวชนได้รับความรู้ เรื่องการจราจรมาก ขึ้น	เยาวชนตำบล ทุ่งคอกได้รับ ความรู้เรื่อง การจราจร สามารถปฏิบัติตาม กฎจราจรได้อย่าง ถูกต้อง	สำนักปลัด

**รายละเอียดโครงการพัฒนา
แผนพัฒนาท้องถิ่น (พ.ศ.2566 - 2570)
องค์การบริหารส่วนตำบลทุ่งคอก**

ที่	โครงการ	วัตถุประสงค์	เป้าหมาย (ผลผลิตของ โครงการ)	งบประมาณ					ตัวชี้วัด (KPI)	ผลที่คาดว่าจะ ได้รับ	หน่วยงาน รับผิดชอบ หลัก
				2566 (บาท)	2567 (บาท)	2568 (บาท)	2569 (บาท)	2570 (บาท)			
7	โครงการเยาวชนแจ้งข่าวรักษาทรัพย์สินในชุมชน	เพื่อดำเนินงานร่วมกับสถานีตำรวจภูธรทุ่งคอกในการจัดโครงการเยาวชนแจ้งข่าวรักษาทรัพย์สินในเขตพื้นที่อบต.ทุ่งคอก	จำนวน 1 โครงการ	20,000 (อบต.)	20,000 (อบต.)	20,000 (อบต.)	20,000 (อบต.)	20,000 (อบต.)	ร้อยละ 60 ของเยาวชนรู้จักความสำคัญในการแจ้งข่าวรักษาทรัพย์สินในชุมชน	ทรัพย์สินของชุมชนมีความปลอดภัยจากการทำลายหรือสูญหาย	สำนักปลัด
8	โครงการค่ายเยาวชนรักประชาธิปไตยต้านภัยยาเสพติด	เพื่อเสริมสร้างเยาวชนในชุมชนเข้มแข็งห่างไกลยาเสพติด	จำนวน 1 โครงการ	50,000 (อบต.)	50,000 (อบต.)	50,000 (อบต.)	50,000 (อบต.)	50,000 (อบต.)	จำนวนผู้เข้าร่วมโครงการมีความเข้มแข็ง ห่างไกลยาเสพติด	ครอบครัวและชุมชน เข้มแข็งห่างไกลยาเสพติด	สำนักปลัด
9	โครงการอบรมเสริมสร้างศักยภาพและพัฒนาคุณภาพชีวิตเด็กและเยาวชนตำบลทุ่งคอก	เพื่อส่งเสริมเยาวชนให้เป็นแบบอย่างที่ดีแก่สังคม	จำนวน 1 โครงการ	30,000 (อบต.)	30,000 (อบต.)	30,000 (อบต.)	30,000 (อบต.)	30,000 (อบต.)	มีจำนวนเยาวชนตัวอย่างที่ดีในสังคมมากขึ้น	เยาวชนเป็นแบบอย่างที่ดีแก่สังคม มีคุณภาพชีวิตที่ดีขึ้น	กองสวัสดิการสังคม
10	โครงการครอบครัวสัมพันธ์ร่วมสร้างสรรค์พัฒนาคุณภาพชีวิต	เพื่อเสริมสร้างความเข้มแข็งและความอบอุ่นให้แก่สถาบันครอบครัว	จำนวน 16 หมู่บ้าน	40,000 (อบต.)	40,000 (อบต.)	40,000 (อบต.)	40,000 (อบต.)	40,000 (อบต.)	ชุมชนในตำบลทั้ง 16 หมู่บ้าน มีสถาบันครอบครัวที่อบอุ่น อยู่ดีมีสุข	สถาบันครอบครัวมีความเข้มแข็งและมีความอบอุ่น	กองสวัสดิการสังคม

**รายละเอียดโครงการพัฒนา
แผนพัฒนาท้องถิ่น (พ.ศ.2566 - 2570)
องค์การบริหารส่วนตำบลทุ่งคอก**

ที่	โครงการ	วัตถุประสงค์	เป้าหมาย (ผลผลิตของ โครงการ)	งบประมาณ					ตัวชี้วัด (KPI)	ผลที่คาดว่าจะ ได้รับ	หน่วยงาน รับผิดชอบ หลัก
				2566 (บาท)	2567 (บาท)	2568 (บาท)	2569 (บาท)	2570 (บาท)			
11	โครงการตำบลคนดีศรีสุพรรณ ต่อเนื่อง	เพื่อส่งเสริมให้ดำรงไว้ซึ่ง คุณค่าของสังคมไทยใน ด้านต่าง ๆ ตาม หลักเกณฑ์ของ โครงการฯ	ทุกหมู่บ้าน	20,000 (อบต.)	20,000 (อบต.)	20,000 (อบต.)	20,000 (อบต.)	20,000 (อบต.)	ชุมชนในตำบลทั้ง 16 หมู่บ้าน ได้รับการ พัฒนาตามโครงการฯ	ประชาชนกลุ่ม เป้าหมายได้รับการ พัฒนาเป็นผู้มี คุณธรรมและเป็นคน ดี ของสังคม	กอง สวัสดิการ สังคม
12	โครงการส่งเสริมสภาเด็กและ เยาวชน	เพื่อส่งเสริมและสร้าง แนวทางที่ดีให้แก่เด็ก และเยาวชน	จำนวน 1 โครงการ	30,000 (อบต.)	30,000 (อบต.)	30,000 (อบต.)	30,000 (อบต.)	30,000 (อบต.)	เด็กและเยาวชนใน ตำบลได้มีแนวทางที่ดี ในการดำเนินชีวิต	เด็กและเยาวชนได้ รวมตัวกัน มีความ สร้างสรรค์ สร้าง ความเข้มแข็งในสิ่งที่ เป็นประโยชน์แก่ ตนเอง	กอง สวัสดิการ สังคม
13	โครงการบำบัดรักษา และฟื้นฟูผู้ ติดยาเสพติดและสร้างอาชีพ	เพื่อเป็นค่าบำบัดรักษา และฟื้นฟูผู้ติดยาเสพติด และฝึกอาชีพหลังการ เข้าค่ายบำบัดฯ	จำนวน 1 โครงการ	70,000 (อบต.)	70,000 (อบต.)	70,000 (อบต.)	70,000 (อบต.)	70,000 (อบต.)	ร้อยละ 60 ของผู้ที่ ได้รับการบำบัดยา เสพติดมีอาชีพ มี รายได้	ประชาชนตำบล ทุ่งคอกมีคุณภาพ ชีวิตที่ดีขึ้น	สำนักปลัด

**รายละเอียดโครงการพัฒนา
แผนพัฒนาท้องถิ่น (พ.ศ.2566 - 2570)
องค์การบริหารส่วนตำบลทุ่งคอก**

ที่	โครงการ	วัตถุประสงค์	เป้าหมาย (ผลผลิตของ โครงการ)	งบประมาณ					ตัวชี้วัด (KPI)	ผลที่คาดว่าจะ ได้รับ	หน่วยงาน รับผิดชอบ หลัก
				2566 (บาท)	2567 (บาท)	2568 (บาท)	2569 (บาท)	2570 (บาท)			
14	โครงการฝึกอบรมและเสริมสร้างศักยภาพและศึกษาดูงาน ของเด็ก เยาวชน สตรี ผู้พิการ ผู้ด้อยโอกาส และผู้สูงอายุ	เพื่อพัฒนาคุณภาพชีวิตของเด็ก เยาวชน สตรี ผู้พิการ ผู้ด้อยโอกาส และผู้สูงอายุ ให้ได้เสริมสร้างชีวิตให้มีคุณค่า มีทักษะ รับบทบาทหน้าที่ของตน	เด็ก เยาวชน สตรี ผู้พิการ ผู้ด้อยโอกาส ผู้สูงอายุตำบลทุ่งคอก	200,000 (อบต.)	200,000 (อบต.)	200,000 (อบต.)	200,000 (อบต.)	200,000 (อบต.)	ร้อยละ 70 ของผู้เข้าร่วมโครงการได้มีการพัฒนาคุณภาพชีวิต สร้างความเข้มแข็งด้านจิตใจมากขึ้น	เด็ก เยาวชน สตรี ผู้พิการ ผู้ด้อยโอกาส ผู้สูงอายุได้พัฒนาคุณภาพชีวิต สร้างความเข้มแข็งทางด้านจิตใจ มีคุณค่า	กองสวัสดิการสังคม
15	โครงการพัฒนาส่งเสริมศักยภาพและสุขภาพผู้สูงอายุ	เพื่อส่งเสริม สนับสนุนการจัดกิจกรรมของชมรมผู้สูงอายุให้มีสุขภาพแข็งแรงทั้งด้านร่างกายและจิตใจ	ผู้สูงอายุตำบลทุ่งคอก	50,000 (อบต.)	50,000 (อบต.)	50,000 (อบต.)	50,000 (อบต.)	50,000 (อบต.)	ร้อยละ 80 ของผู้สูงอายุในตำบล มีความเข้มแข็งด้านร่างกายและจิตใจมากขึ้น	ผู้สูงอายุเกิดความสามัคคี มีสุขภาพร่างกายและจิตใจที่เข้มแข็ง	กองสวัสดิการสังคม
16	โครงการฝึกอบรมสร้างศักยภาพผู้ดูแลผู้พิการและพัฒนาคุณภาพชีวิตผู้พิการและผู้ด้อยโอกาสทางสังคมตำบลทุ่งคอก	เพื่อให้ผู้พิการ และผู้ด้อยโอกาสมีศักยภาพ และมีคุณภาพชีวิตที่ดีขึ้น	จำนวน 1 โครงการ	20,000 (อบต.)	20,000 (อบต.)	20,000 (อบต.)	20,000 (อบต.)	20,000 (อบต.)	ร้อยละ 80 ของผู้พิการและผู้ด้อยโอกาสมีศักยภาพและคุณภาพชีวิตที่ดีขึ้น	ผู้พิการและผู้ด้อยโอกาสมีคุณภาพชีวิตที่ดีขึ้น	กองสวัสดิการสังคม

**รายละเอียดโครงการพัฒนา
แผนพัฒนาท้องถิ่น (พ.ศ.2566 - 2570)
องค์การบริหารส่วนตำบลทุ่งคอก**

ที่	โครงการ	วัตถุประสงค์	เป้าหมาย (ผลผลิตของ โครงการ)	งบประมาณ					ตัวชี้วัด (KPI)	ผลที่คาดว่าจะ ได้รับ	หน่วยงาน รับผิดชอบ หลัก
				2566 (บาท)	2567 (บาท)	2568 (บาท)	2569 (บาท)	2570 (บาท)			
17	โครงการพัฒนาเครือข่ายและศักยภาพผู้สูงอายุ ผู้ด้อยโอกาสทางสังคมตำบลทุ่งคอก	เพื่อให้ผู้สูงอายุ ผู้ด้อยโอกาสทางสังคมมีคุณภาพชีวิตที่ดีขึ้น	จำนวน 1 โครงการ	50,000 (อบต.)	50,000 (อบต.)	50,000 (อบต.)	50,000 (อบต.)	50,000 (อบต.)	เครือข่ายผู้สูงอายุและผู้ด้อยโอกาสมีความเข้มแข็งมากขึ้น	ผู้สูงอายุและผู้ด้อยโอกาสได้รับการพัฒนาคุณภาพชีวิตที่ดีขึ้น	กองสวัสดิการสังคม
18	โครงการจัดกิจกรรมสนทนาและการกีฬาผู้สูงอายุและผู้พิการ	เพื่อจัดกิจกรรมสนทนาและการแข่งขันกีฬาสำหรับผู้สูงอายุและผู้พิการตำบลทุ่งคอก	ผู้สูงอายุและผู้พิการตำบลทุ่งคอก	50,000 (อบต.)	50,000 (อบต.)	50,000 (อบต.)	50,000 (อบต.)	50,000 (อบต.)	ร้อยละ 70 ของผู้สูงอายุ/ผู้พิการที่เข้าร่วมกิจกรรม เกิดความรัก สามัคคีกัน	ผู้สูงอายุ/ผู้พิการได้ร่วมกิจกรรมกีฬา ก่อให้เกิดความสามัคคี สุขภาพแข็งแรง	กองสวัสดิการสังคม
19	โครงการจัดกิจกรรมของชมรมผู้สูงอายุ	เพื่อเป็นค่าใช้จ่ายในการจัดกิจกรรมของชมรมผู้สูงอายุตำบลทุ่งคอก	ชมรมผู้สูงอายุตำบลทุ่งคอก	20,000 (อบต.)	20,000 (อบต.)	20,000 (อบต.)	20,000 (อบต.)	20,000 (อบต.)	ชมรมผู้สูงอายุมีการขับเคลื่อนและพัฒนามากขึ้น	ผู้สูงอายุที่เข้าร่วมกิจกรรมได้รับการพัฒนาคุณภาพชีวิตที่ดีขึ้น	กองสวัสดิการสังคม
20	โครงการยกระดับส่งเสริมคุณภาพชีวิตของผู้พิการตำบลทุ่งคอก	เพื่อให้ผู้พิการมีคุณภาพชีวิต มีความเป็นอยู่ที่ดีขึ้น	ผู้พิการตำบลทุ่งคอก	30,000 (อบต.)	30,000 (อบต.)	30,000 (อบต.)	30,000 (อบต.)	30,000 (อบต.)	ผู้พิการตำบลทุ่งคอกทุกคนได้รับการพัฒนาคุณภาพชีวิตที่ดีขึ้น	ผู้พิการได้รับการดูแล เป็นการยกระดับคุณภาพชีวิตที่ดีขึ้น	กองสวัสดิการสังคม

**รายละเอียดโครงการพัฒนา
แผนพัฒนาท้องถิ่น (พ.ศ.2566 - 2570)
องค์การบริหารส่วนตำบลทุ่งคอก**

ที่	โครงการ	วัตถุประสงค์	เป้าหมาย (ผลผลิตของ โครงการ)	งบประมาณ					ตัวชี้วัด (KPI)	ผลที่คาดว่าจะ ได้รับ	หน่วยงาน รับผิดชอบ หลัก
				2566 (บาท)	2567 (บาท)	2568 (บาท)	2569 (บาท)	2570 (บาท)			
21	โครงการจ้างนักเรียน ปฏิบัติงานในช่วงปิดภาคเรียน	เพื่อแบ่งเบาภาระด้าน ค่าใช้จ่ายให้กับ ผู้ปกครอง	จำนวน 4 คน	30,000 (อบต.)	30,000 (อบต.)	30,000 (อบต.)	30,000 (อบต.)	30,000 (อบต.)	จำนวนนักเรียน/ นักศึกษา 4 คน มี รายได้ช่วยลดภาระ ค่าใช้จ่ายของ ผู้ปกครอง	นักเรียน/ นักศึกษามีรายได้ ช่วงปิดเทอมเพื่อ เป็นทุนการศึกษา	สำนักปลัด
22	โครงการลูกกตัญญูแลบุพการี	เพื่อส่งเสริมให้เด็ก เยาวชน ประชาชน ได้ ระลึกถึงพระคุณพ่อแม่	เด็ก เยาวชน ประชาชน ในตำบลทุ่งคอก จำนวน 50 คน	20,000 (อบต.)	20,000 (อบต.)	20,000 (อบต.)	20,000 (อบต.)	20,000 (อบต.)	จำนวนบุคคลได้รับ การคัดเลือกเป็นลูก กตัญญู จำนวน 16 คน	ได้บุคคลที่เป็น ตัวอย่างที่ดีแก่ สังคม	กอง สวัสดิการ สังคม
23	โครงการประกาศเกียรติคุณ ผู้สูงอายุดีเด่น	1. เพื่อยกย่องชูเกียรติ ผู้สูงอายุตำบลทุ่งคอก 2. เพื่อส่งเสริมให้ ผู้สูงอายุมีส่วนร่วมใน กิจกรรมตามศักยภาพ ของตนเอง มีคุณค่าและ ศักดิ์ศรี	ผู้สูงอายุตำบลทุ่งคอก จำนวน 16 หมู่บ้าน หมู่บ้านละ 1 คน	50,000 (อบต.)	50,000 (อบต.)	50,000 (อบต.)	50,000 (อบต.)	50,000 (อบต.)	จำนวนบุคคลที่ได้รับ คัดเลือกผู้สูงอายุดีเด่น จำนวน 16 คน เพื่อ เป็นตัวอย่างที่ดีของ สังคม	ได้บุคคลที่เป็น ตัวอย่างที่ดีแก่ สังคม	กอง สวัสดิการ สังคม

รายละเอียดโครงการพัฒนา
แผนพัฒนาท้องถิ่น (พ.ศ.2566 - 2570)
องค์การบริหารส่วนตำบลทุ่งคอก

ที่	โครงการ	วัตถุประสงค์	เป้าหมาย (ผลผลิตของ โครงการ)	งบประมาณ					ตัวชี้วัด (KPI)	ผลที่คาดว่าจะ ได้รับ	หน่วยงาน รับผิดชอบ หลัก
				2566 (บาท)	2567 (บาท)	2568 (บาท)	2569 (บาท)	2570 (บาท)			
24	โครงการป้องกันและแก้ไข ปัญหาการตั้งครรภ์ก่อนวัยอัน ควร	เพื่อสร้างภูมิคุ้มกันให้ เด็กและเยาวชนได้มี ความรู้ ความเข้าใจ เกี่ยวกับปัญหาและ ผลกระทบที่เกิดขึ้นจาก การมีเพศสัมพันธ์ก่อน วัยอันควร	เด็กและเยาวชน จำนวน 100 คน	20,000 (อบต.)	20,000 (อบต.)	20,000 (อบต.)	20,000 (อบต.)	20,000 (อบต.)	ร้อยละ 60 ของ ผู้เข้าร่วมอบรมมี ภูมิคุ้มกันให้เด็กและ เยาวชนได้มีความรู้ ความเข้าใจ เกี่ยวกับ ปัญหาและผลกระทบ ที่เกิดขึ้นจากการมี เพศสัมพันธ์ก่อนวัย อันควร	เด็กและเยาวชนมี ความรู้ ความ เข้าใจ และ ตระหนักถึงผลที่ เกิดจากการมี เพศสัมพันธ์ก่อน วัยอันควรและ การตั้งครรภ์ที่ไม่ พร้อม	กอง สวัสดิการ สังคม

**รายละเอียดโครงการพัฒนา
แผนพัฒนาท้องถิ่น (พ.ศ.2566 - 2570)
องค์การบริหารส่วนตำบลทุ่งคอก**

3.7 แผนงานการศาสนา วัฒนธรรมและนันทนาการ

ที่	โครงการ	วัตถุประสงค์	เป้าหมาย (ผลผลิตของ โครงการ)	งบประมาณ					ตัวชี้วัด (KPI)	ผลที่คาดว่าจะ ได้รับ	หน่วยงาน รับผิดชอบ หลัก
				2566 (บาท)	2567 (บาท)	2568 (บาท)	2569 (บาท)	2570 (บาท)			
1	โครงการจัดกิจกรรมวันเฉลิมพระ ชนมพรรษา พระบาทสมเด็จพระ เจ้าอยู่หัว รัชกาลที่ 10	เพื่อเป็นค่าใช้จ่ายตาม โครงการจัดกิจกรรมวัน เฉลิมพระชนมพรรษา พระบาทสมเด็จพระ เจ้าอยู่หัว เนื่องในโอกาส พระราชพิธีมหามงคล เฉลิมพระชนมพรรษา 28 กรกฎาคม	จำนวน 1 โครงการ	50,000 (อบต.)	50,000 (อบต.)	50,000 (อบต.)	50,000 (อบต.)	50,000 (อบต.)	ร้อยละ 70 ของ ประชาชนตำบล ทุ่งคอกเข้าร่วม กิจกรรมวันเฉลิมพระ ชนมพรรษา พระบาทสมเด็จพระ เจ้าอยู่หัว เพื่อแสดง ความจงรักภักดี	ประชาชนตำบล ทุ่งคอกแสดง ความจงรักภักดี ต่อสถาบันชาติ ศาสนา พระมหากษัตริย์	สำนักปลัด
2	โครงการจัดกิจกรรมวันเฉลิมพระ ชนมพรรษา สมเด็จพระนางเจ้าฯ พระบรมราชินี	เพื่อเป็นค่าใช้จ่ายตาม โครงการจัดกิจกรรมวัน เฉลิมพระชนมพรรษาฯ สมเด็จพระนางเจ้าฯ พระบรมราชินี 3 มิถุนายน	จำนวน 1 โครงการ	50,000 (อบต.)	50,000 (อบต.)	50,000 (อบต.)	50,000 (อบต.)	50,000 (อบต.)	ร้อยละ 70 ของ ประชาชนตำบล ทุ่งคอกเข้าร่วม กิจกรรมวันเฉลิมพระ ชนมพรรษา สมเด็จ พระนางเจ้าฯ พระ บรมราชินี เพื่อแสดง ความจงรักภักดี	ประชาชนตำบล ทุ่งคอกแสดง ความจงรักภักดี ต่อสถาบันชาติ ศาสนา พระมหากษัตริย์	สำนักปลัด

**รายละเอียดโครงการพัฒนา
แผนพัฒนาท้องถิ่น (พ.ศ.2566 - 2570)
องค์การบริหารส่วนตำบลทุ่งคอก**

ที่	โครงการ	วัตถุประสงค์	เป้าหมาย (ผลผลิตของ โครงการ)	งบประมาณ					ตัวชี้วัด (KPI)	ผลที่คาดว่าจะ ได้รับ	หน่วยงาน รับผิดชอบ หลัก
				2566 (บาท)	2567 (บาท)	2568 (บาท)	2569 (บาท)	2570 (บาท)			
3	โครงการจัดกิจกรรมวัน คล้ายวันพระบรมราชสมภพ ของพระบาทสมเด็จพระ พระบรมชนกาธิเบศร มหา ภูมิพลอดุลยเดชมหาราช บรมนาถบพิตร (วันชาติและวันพ่อแห่งชาติ)	เพื่อเป็นค่าใช้จ่ายตาม โครงการจัดกิจกรรมวันคล้าย วันพระบรมราชสมภพของ พระบาทสมเด็จพระ พระบรมชนกาธิเบศร มหาภูมิพลอดุลยเดช มหาราช บรมนาถบพิตร (วันชาติและวันพ่อแห่งชาติ) 5 ธันวาคม	จำนวน 1 โครงการ	50,000 (อบต.)	50,000 (อบต.)	50,000 (อบต.)	50,000 (อบต.)	50,000 (อบต.)	ร้อยละ 70 ของ ประชาชนตำบล ทุ่งคอกเข้าร่วม กิจกรรมวันคล้ายวัน พระบรมราชสมภพ ของพระบาทสมเด็จพระ พระบรมชนกาธิเบศร มหาภูมิพลอดุลยเดช มหาราช บรมนาถ บพิตร เพื่อแสดงความ จงรักภักดี	ประชาชนตำบล ทุ่งคอกแสดง ความจงรักภักดี ต่อสถาบันชาติ ศาสนา พระมหา กษัตริย์	สำนักปลัด
4	โครงการเฉลิมพระเกียรติ เนื่องในโอกาสมหามงคล พระราชพิธีบรมราชาภิเษก	เพื่อเป็นการเฉลิมพระ เกียรติพระบาทสมเด็จพระ ปรเมนทรรามาธิบดี ศรีสินทรมหาวชิราลงกรณ พระวชิรเกล้าเจ้าอยู่หัว เนื่องในโอกาสมหามงคล พระราชพิธีบรมราชาภิเษก	ตำบลทุ่งคอก	100,000 (อบต.)	100,000 (อบต.)	100,000 (อบต.)	100,000 (อบต.)	100,000 (อบต.)	ร้อยละ 70 ของ ประชาชนตำบล ทุ่งคอก มีโอกาสถวาย ความจงรักภักดีต่อ สถาบัน พระมหากษัตริย์	ประชาชนได้ สำนึกในพระมหา กรุณาธิคุณ และมี ความจงรักภักดี ต่อสถาบัน พระมหากษัตริย์	สำนักปลัด

**รายละเอียดโครงการพัฒนา
แผนพัฒนาท้องถิ่น (พ.ศ.2566 - 2570)
องค์การบริหารส่วนตำบลทุ่งคอก**

ที่	โครงการ	วัตถุประสงค์	เป้าหมาย (ผลผลิตของ โครงการ)	งบประมาณ					ตัวชี้วัด (KPI)	ผลที่คาดว่าจะ ได้รับ	หน่วยงาน รับผิดชอบ หลัก
				2566 (บาท)	2567 (บาท)	2568 (บาท)	2569 (บาท)	2570 (บาท)			
5	โครงการจัดกิจกรรมวันคล้ายวันสวรรคตของพระบาทสมเด็จพระบรมชนกาธิเบศร มหาภูมิพลอดุลยเดชมหาราช บรมนาถบพิตร	เพื่อเป็นค่าใช้จ่ายตามโครงการจัดกิจกรรมวันคล้ายวันสวรรคตของพระบาทสมเด็จพระบรมชนกาธิเบศร มหาภูมิพลอดุลยเดชมหาราช บรมนาถบพิตร 13 ตุลาคม	จำนวน 1 โครงการ	50,000 (อบต.)	50,000 (อบต.)	50,000 (อบต.)	50,000 (อบต.)	50,000 (อบต.)	ร้อยละ 70 ของประชาชนตำบลทุ่งคอกเข้าร่วมกิจกรรมวันคล้ายวันสวรรคตของพระบาทสมเด็จพระบรมชนกาธิเบศร มหาภูมิพลอดุลยเดชมหาราช บรมนาถบพิตร เพื่อแสดงความจงรักภักดี	ประชาชนตำบลทุ่งคอกแสดงความจงรักภักดีต่อสถาบันชาติ ศาสนา พระมหากษัตริย์	สำนักปลัด
6	โครงการคัดเลือกแม่ดีเด่น และวันสตรีไทย	เพื่อส่งเสริมคนดีให้เป็นตัวอย่างแก่สังคม	จำนวน 1 โครงการ	60,000 (อบต.)	60,000 (อบต.)	60,000 (อบต.)	60,000 (อบต.)	60,000 (อบต.)	จำนวนบุคคลที่ได้รับคัดเลือกแม่ดีเด่น 16 คน และสตรีของตำบล เพื่อเป็นตัวอย่างที่ดีของสังคม	ได้บุคคลที่เป็นตัวอย่างที่ดีแก่สังคม	กองสวัสดิการสังคม

**รายละเอียดโครงการพัฒนา
แผนพัฒนาท้องถิ่น (พ.ศ.2566 - 2570)
องค์การบริหารส่วนตำบลทุ่งคอก**

ที่	โครงการ	วัตถุประสงค์	เป้าหมาย (ผลผลิตของ โครงการ)	งบประมาณ					ตัวชี้วัด (KPI)	ผลที่คาดว่าจะ ได้รับ	หน่วยงาน รับผิดชอบ หลัก
				2566 (บาท)	2567 (บาท)	2568 (บาท)	2569 (บาท)	2570 (บาท)			
7	โครงการเรียนรู้เท่าทันสื่อเพื่อเสริมสร้างการเรียนรู้เท่าทันกระแสโลกและการเข้าสู่ประชาคมอาเซียน	เสริมสร้างการเรียนรู้เท่าทันกระแสโลกที่เปลี่ยนแปลง	จำนวน 1 โครงการ	30,000 (อบต.)	30,000 (อบต.)	30,000 (อบต.)	30,000 (อบต.)	30,000 (อบต.)	ร้อยละ 70 ของผู้เข้าร่วมโครงการได้มีความพร้อมในการเข้าสู่ประชาคมอาเซียน	บุคคลมีความพร้อมในการเรียนรู้ทันกระแสโลกที่เปลี่ยนแปลง	สำนักปลัด
8	โครงการแข่งขันกีฬาภายในตำบลทุ่งคอก	เพื่อเชื่อมความรักความสามัคคีให้เกิดขึ้นในตำบล	ประชาชน 16 หมู่บ้าน เข้าร่วมกิจกรรม	100,000 (อบต.)	100,000 (อบต.)	100,000 (อบต.)	100,000 (อบต.)	100,000 (อบต.)	ประชาชน 16 หมู่บ้าน ได้ร่วมกิจกรรมใช้เวลาว่างให้เป็นประโยชน์ มีความสามัคคีกัน	ประชาชนเกิดความรักความสามัคคีและใช้เวลาว่างให้เกิดประโยชน์	กองการศึกษา
9	โครงการแข่งขันกีฬาเยาวชนภายในตำบลทุ่งคอก	เพื่อให้เยาวชนได้ใช้เวลาว่างให้เกิดประโยชน์ มีสุขภาพแข็งแรงและห่างไกลยาเสพติด	เยาวชน เข้าร่วมกิจกรรม จำนวน 150 คน	100,000 (อบต.)	100,000 (อบต.)	100,000 (อบต.)	100,000 (อบต.)	100,000 (อบต.)	ผู้เข้าร่วมกิจกรรม จำนวน 150 คน ได้ใช้เวลาว่างให้เกิดประโยชน์ มีสุขภาพแข็งแรง	เยาวชนได้ใช้เวลาว่างให้เกิดประโยชน์ มีสุขภาพแข็งแรงและห่างไกลยาเสพติด	กองการศึกษา

**รายละเอียดโครงการพัฒนา
แผนพัฒนาท้องถิ่น (พ.ศ.2566 - 2570)
องค์การบริหารส่วนตำบลทุ่งคอก**

ที่	โครงการ	วัตถุประสงค์	เป้าหมาย (ผลผลิตของ โครงการ)	งบประมาณ					ตัวชี้วัด (KPI)	ผลที่คาดว่าจะ ได้รับ	หน่วยงาน รับผิดชอบ หลัก
				2566 (บาท)	2567 (บาท)	2568 (บาท)	2569 (บาท)	2570 (บาท)			
10	โครงการจัดส่งนักกีฬาเข้าร่วมแข่งขันกีฬาระหว่าง อปท.	เพื่อให้ นักกีฬาได้พัฒนาฝีมือและเชื่อมสัมพันธ์อันดีระหว่าง อปท.	นักกีฬาดำบลทุ่งคอก	200,000 (อบต.)	200,000 (อบต.)	200,000 (อบต.)	200,000 (อบต.)	200,000 (อบต.)	ร้อยละ 70 ของนักกีฬา ได้มีการพัฒนาฝีมือ และเชื่อมความสัมพันธ์ที่ดี	นักกีฬาได้พัฒนาฝีมือสู่ความเป็นเลิศ และเชื่อมสัมพันธ์อันดีระหว่าง อปท.	กองการศึกษา
11	จัดซื้อวัสดุกีฬาประจำหมู่บ้านและศูนย์กีฬาตำบลทุ่งคอก	เพื่อให้มีอุปกรณ์กีฬาไว้ใช้ในฝึกซ้อมเตรียมทีมในการแข่งขันกีฬา	ศูนย์กีฬาตำบลทุ่งคอก	100,000 (อบต.)	100,000 (อบต.)	100,000 (อบต.)	100,000 (อบต.)	100,000 (อบต.)	นักกีฬาในตำบลทุ่งคอก มีอุปกรณ์กีฬาในการฝึกซ้อมเพื่อพัฒนาฝีมือ	ศูนย์กีฬาฯ มีความพร้อมในการจัดการแข่งขันกีฬา	กองการศึกษา
12	โครงการก่อสร้างสนามกีฬาประจำหมู่บ้าน	เพื่อส่งเสริมและพัฒนา กีฬาในหมู่บ้าน	ตำบลทุ่งคอก	500,000 (อบต.)	500,000 (อบต.)	500,000 (อบต.)	500,000 (อบต.)	500,000 (อบต.)	นักกีฬา/ประชาชน ทั้ง 16 หมู่บ้าน มีสนามกีฬาในการฝึกซ้อม	นักกีฬาได้พัฒนาฝีมือสู่ความเป็นเลิศ	กองการศึกษา
13	โครงการแข่งขันกีฬาฟุตบอล โรงงานสัมพันธ์ตำบลทุ่งคอก	เพื่อให้ใช้เวลาว่างให้เกิดประโยชน์	โรงงาน ในตำบลทุ่งคอก	50,000 (อบต.)	50,000 (อบต.)	50,000 (อบต.)	50,000 (อบต.)	50,000 (อบต.)	ผู้เข้าร่วมโครงการได้ใช้เวลาว่างให้เกิดประโยชน์	ผู้เข้าร่วมโครงการมีสุขภาพแข็งแรง เกิดความรัก ความสามัคคี	กองการศึกษา

**รายละเอียดโครงการพัฒนา
แผนพัฒนาท้องถิ่น (พ.ศ.2566 - 2570)
องค์การบริหารส่วนตำบลทุ่งคอก**

ที่	โครงการ	วัตถุประสงค์	เป้าหมาย (ผลผลิตของ โครงการ)	งบประมาณ					ตัวชี้วัด (KPI)	ผลที่คาดว่าจะ จะได้รับ	หน่วยงาน รับผิดชอบ หลัก
				2566 (บาท)	2567 (บาท)	2568 (บาท)	2569 (บาท)	2570 (บาท)			
14	โครงการวันผู้สูงอายุ	เพื่อสืบสานอนุรักษ์ ประเพณีวัฒนธรรมไทย ส่งเสริมความกตัญญู กตเวทิตะของคนในตำบล	จำนวนผู้สูงอายุเข้า ร่วมงานไม่น้อยกว่า 200 คน	60,000 (อบต.)	60,000 (อบต.)	60,000 (อบต.)	60,000 (อบต.)	60,000 (อบต.)	ร้อยละ 80 ของ ผู้สูงอายุได้อนุรักษ์ ประเพณี วัฒนธรรมไทย	สามารถสืบสาน อนุรักษ์ประเพณี วัฒนธรรมไทย และเกิดความรัก ความสามัคคีของคน ในตำบล	กอง การศึกษา
15	โครงการสืบสานประเพณี สงกรานต์	เพื่อสืบสานอนุรักษ์ ประเพณีวัฒนธรรมไทย และเชื่อมความรักความ สามัคคีของคนในท้องถิ่น	ประชาชนเข้าร่วมงาน ไม่น้อยกว่า 200 คน	50,000 (อบต.)	50,000 (อบต.)	50,000 (อบต.)	50,000 (อบต.)	50,000 (อบต.)	ร้อยละ 80 ของ ประชาชน ผู้เข้าร่วมงานได้ อนุรักษ์ประเพณี วัฒนธรรมไทย	สามารถสืบสาน อนุรักษ์ประเพณี วัฒนธรรมไทย และเกิดความรัก ความสามัคคีของคน ในตำบล	กอง การศึกษา
16	โครงการจัดกิจกรรมแห่เทียน จำนำพรรษา	เพื่อสืบสานอนุรักษ์ ประเพณีวัฒนธรรมไทย	ผู้นำชุมชนและประชาชน เข้าร่วมกิจกรรม ไม่น้อยกว่า 200 คน	50,000 (อบต.)	50,000 (อบต.)	50,000 (อบต.)	50,000 (อบต.)	50,000 (อบต.)	จำนวนประชาชน ไม่น้อยกว่า 200 คน ได้ร่วมสืบสาน อนุรักษ์ประเพณี วัฒนธรรมไทย	สามารถสืบสาน อนุรักษ์ประเพณี วัฒนธรรมไทย อันดีงามเอาไว้	กอง การศึกษา

**รายละเอียดโครงการพัฒนา
แผนพัฒนาท้องถิ่น (พ.ศ.2566 - 2570)
องค์การบริหารส่วนตำบลทุ่งคอก**

ที่	โครงการ	วัตถุประสงค์	เป้าหมาย (ผลผลิตของ โครงการ)	งบประมาณ					ตัวชี้วัด (KPI)	ผลที่คาดว่าจะ จะได้รับ	หน่วยงาน รับผิดชอบ หลัก
				2566 (บาท)	2567 (บาท)	2568 (บาท)	2569 (บาท)	2570 (บาท)			
17	โครงการบรรพชาสามเณรภาค ฤดูร้อน	เพื่อปลูกฝังเด็กและ เยาวชน ได้ห่างไกลจาก ยาเสพติด และเรียนรู้ คุณธรรม นำคำสอนทาง พระพุทธศาสนา เพิ่มพูนสติปัญญาและ ขจัดปัญหาสังคม	วัดทุ่งเขิน, วัดหนองวัลย์เปรียง	50,000 (อบต.)	50,000 (อบต.)	50,000 (อบต.)	50,000 (อบต.)	50,000 (อบต.)	ร้อยละ 80 ของเด็ก และเยาวชนได้นำ ความรู้ คำสอนทาง พระพุทธ ศาสนามา ดำเนิน ชีวิตประจำวันได้ อย่างถูกต้องและ เหมาะสม	เด็กและเยาวชนมี คุณธรรม จริยธรรม นำหลักธรรมคำสอน ของพระพุทธศาสนา และค่านิยมใน วัฒนธรรมไทยไป ปรับใช้ในการดำเนิน ชีวิตได้อย่าง เหมาะสม	กอง การศึกษา
18	โครงการบวชนกขัมมะปฏิบัติ ธรรม	เพื่อให้ครู นักเรียน และ ประชาชน ประพฤติ ปฏิบัติตนอยู่ในศีลธรรม อันดี เกิดความรักความ สามัคคีร่วมกัน	ครู นักเรียน และ ประชาชน เข้าร่วม กิจกรรมไม่น้อยกว่า 200 คน	50,000 (อบต.)	50,000 (อบต.)	50,000 (อบต.)	50,000 (อบต.)	50,000 (อบต.)	ครู นักเรียน และ ประชาชน ไม่น้อย กว่า 200 คน ประพฤติ ปฏิบัติตน อยู่ในศีลธรรมอันดี มีความรัก ความ สามัคคีร่วมกัน	ครู นักเรียน และ ประชาชน ได้ ปฏิบัติพิธีกรรมทาง ศาสนาได้ถูกต้อง มี ความเข้าใจอันดีต่อกัน และเข้าร่วม กิจกรรมทาง ศาสนาด้วยความ รักความสามัคคีกัน	กอง การศึกษา

**รายละเอียดโครงการพัฒนา
แผนพัฒนาท้องถิ่น (พ.ศ.2566 - 2570)
องค์การบริหารส่วนตำบลทุ่งคอก**

ที่	โครงการ	วัตถุประสงค์	เป้าหมาย (ผลผลิตของ โครงการ)	งบประมาณ					ตัวชี้วัด (KPI)	ผลที่คาดว่าจะ จะได้รับ	หน่วยงาน รับผิดชอบ หลัก
				2566 (บาท)	2567 (บาท)	2568 (บาท)	2569 (บาท)	2570 (บาท)			
19	โครงการสืบสานประเพณีลอยกระทง	เพื่อส่งเสริมและอนุรักษ์ประเพณีวัฒนธรรม	ประชาชนตำบลทุ่งคอก	50,000 (อบต.)	50,000 (อบต.)	50,000 (อบต.)	50,000 (อบต.)	50,000 (อบต.)	ร้อยละ 70 ของประชาชนตำบลทุ่งคอก ได้อนุรักษ์ประเพณีวัฒนธรรมไทย	ประชาชนได้อนุรักษ์ขนบธรรมเนียมประเพณีของไทยสืบต่อไป	กองการศึกษา
20	โครงการหมู่บ้านรักษาศีล 5	เพื่อเป็นค่าใช้จ่ายในการขับเคลื่อนโครงการหมู่บ้านรักษาศีล 5 ของตำบลทุ่งคอก	จำนวน 1 โครงการ	10,000 (อบต.)	10,000 (อบต.)	10,000 (อบต.)	10,000 (อบต.)	10,000 (อบต.)	ร้อยละ 60 ของประชาชนในตำบลได้ตระหนักในการรักษาศีล 5 มากขึ้น	ประชาชนในหมู่บ้านของตำบลทุ่งคอกมีการรักษาศีล 5 มากขึ้น	กองการศึกษา
21	โครงการส่งเสริมพระพุทธศาสนาเนื่องในเทศกาลวันวิสาขบูชา	เพื่อส่งเสริมการมีคุณธรรม จริยธรรมศีลธรรมอันดีต่อสังคม	จำนวน 1 โครงการ	20,000 (อบต.)	20,000 (อบต.)	20,000 (อบต.)	20,000 (อบต.)	20,000 (อบต.)	ร้อยละ 70 ของประชาชนตำบลทุ่งคอก ได้ทำบุญสร้างกุศลศีลธรรมอันดี	ประชาชนมีศีลธรรมอันดี มีคุณธรรมจริยธรรมที่ดีขึ้น	กองการศึกษา
22	โครงการสืบสานวัฒนธรรมและภูมิปัญญาท้องถิ่น	เพื่อสนับสนุนให้มีการสืบสานวัฒนธรรมและภูมิปัญญาท้องถิ่น เผยแพร่แก่คนในท้องถิ่น	จำนวน 1 โครงการ	20,000 (อบต.)	20,000 (อบต.)	20,000 (อบต.)	20,000 (อบต.)	20,000 (อบต.)	ร้อยละ 70 ของประชาชนในตำบลได้ร่วมสืบสานภูมิปัญญาท้องถิ่น	ภูมิปัญญาท้องถิ่นได้รับการสืบสานเผยแพร่แก่ผู้ที่สนใจ	กองการศึกษา

**รายละเอียดโครงการพัฒนา
แผนพัฒนาท้องถิ่น (พ.ศ.2566 - 2570)
องค์การบริหารส่วนตำบลทุ่งคอก**

ที่	โครงการ	วัตถุประสงค์	เป้าหมาย (ผลผลิตของ โครงการ)	งบประมาณ					ตัวชี้วัด (KPI)	ผลที่คาดว่าจะ ได้รับ	หน่วยงาน รับผิดชอบ หลัก
				2566 (บาท)	2567 (บาท)	2568 (บาท)	2569 (บาท)	2570 (บาท)			
23	โครงการส่งเสริมปณิธาน ความดี พัฒนาคุณธรรม จริยธรรม	เพื่อเป็นการส่งเสริมปณิ ธานความดี พัฒนา คุณธรรม จริยธรรมของ ผู้บริหาร สมาชิกสภาฯ และพนักงานท้องถิ่น	จำนวน 1 โครงการ	50,000 (อบต.)	50,000 (อบต.)	50,000 (อบต.)	50,000 (อบต.)	50,000 (อบต.)	จำนวนบุคลากรใน สังกัด อบต.ทุ่งคอก มี การพัฒนาคุณธรรม จริยธรรม มากขึ้น	ผู้บริหาร สมาชิก และพนักงาน ท้องถิ่น มี คุณธรรม จริยธรรมมากขึ้น	กอง การศึกษา
24	โครงการทำบุญตักบาตรเนื่อง ในเทศกาลปีใหม่	เพื่อเป็นค่าใช้จ่ายใน โครงการทำบุญตักบาตร เนื่องในเทศกาลปีใหม่ ประจำปี 2566-2570	จำนวน 1 โครงการ	10,000 (อบต.)	10,000 (อบต.)	10,000 (อบต.)	10,000 (อบต.)	10,000 (อบต.)	ร้อยละ 70 ของ ประชาชนตำบล ทุ่งคอกได้ร่วมทำบุญ เนื่องในเทศกาลปีใหม่	ประชาชนตำบล ทุ่งคอกได้ร่วม ทำบุญตักบาตร เนื่องในเทศกาลปี ใหม่	กอง การศึกษา
25	โครงการรดน้ำเจ้าแก้วเจริญ พระพุทธรณ์ข้ามปี	เพื่อเป็นค่าใช้จ่าย โครงการรดน้ำเจ้าแก้ว เจริญพระพุทธรณ์ข้าม ปีในช่วงเทศกาลสงกรานต์ ปีเก่าต้อนรับปีใหม่	จำนวน 1 โครงการ	10,000 (อบต.)	10,000 (อบต.)	10,000 (อบต.)	10,000 (อบต.)	10,000 (อบต.)	ร้อยละ 70 ของ ประชาชนตำบล ทุ่งคอกได้ร่วมพิธี เจริญพระพุทธรณ์ ข้ามปี	ประชาชนตำบล ทุ่งคอกได้สร้าง กุศล เจริญพระ พุทธรณ์ข้ามปี	กอง การศึกษา

รายละเอียดโครงการพัฒนา
แผนพัฒนาท้องถิ่น (พ.ศ.2566 - 2570)
องค์การบริหารส่วนตำบลทุ่งคอก

ที่	โครงการ	วัตถุประสงค์	เป้าหมาย (ผลผลิตของ โครงการ)	งบประมาณ					ตัวชี้วัด (KPI)	ผลที่คาดว่าจะ ได้รับ	หน่วยงาน รับผิดชอบ หลัก
				2566 (บาท)	2567 (บาท)	2568 (บาท)	2569 (บาท)	2570 (บาท)			
26	โครงการรณรงค์การแต่งกายผ้าไทย	เพื่อส่งเสริมการอนุรักษ์วัฒนธรรมการแต่งกายผ้าไทยและภูมิปัญญาท้องถิ่น	พนักงานส่วนตำบลและประชาชนตำบลทุ่งคอก	10,000 (อบต.)	10,000 (อบต.)	10,000 (อบต.)	10,000 (อบต.)	10,000 (อบต.)	ร้อยละ 80 ของพนักงานส่วนตำบลและประชาชนตำบลทุ่งคอกได้อนุรักษ์สืบสานวัฒนธรรมการแต่งกายของคนไทย	พนักงานส่วนตำบลและประชาชนตำบลทุ่งคอก ได้อนุรักษ์สืบสานวัฒนธรรมการแต่งกายของคนไทย	กองการศึกษา
27	โครงการเทศน์มหาชาติภาษามอญ	เพื่อส่งเสริมอนุรักษ์ศิลปะ และวัฒนธรรมภาษามอญ	ประชาชนตำบลทุ่งคอก	20,000 (อบต.)	20,000 (อบต.)	20,000 (อบต.)	20,000 (อบต.)	20,000 (อบต.)	ร้อยละ 80 ของประชาชนตำบลทุ่งคอกได้อนุรักษ์ศิลปะและวัฒนธรรมภาษามอญ	ประชาชนตำบลทุ่งคอก ได้อนุรักษ์ศิลปะและวัฒนธรรมภาษามอญให้คงอยู่ต่อไป	กองการศึกษา

รายละเอียดโครงการพัฒนา
แผนพัฒนาท้องถิ่น (พ.ศ.2566 - 2570)
องค์การบริหารส่วนตำบลทุ่งคอก

ที่	โครงการ	วัตถุประสงค์	เป้าหมาย (ผลผลิตของ โครงการ)	งบประมาณ					ตัวชี้วัด (KPI)	ผลที่คาดว่าจะ จะได้รับ	หน่วยงาน รับผิดชอบ หลัก
				2566 (บาท)	2567 (บาท)	2568 (บาท)	2569 (บาท)	2570 (บาท)			
28	โครงการประเพณีตักบาตรและ ล้างเท้าพระชวามอญ	เพื่อส่งเสริม สืบสาน อนุรักษ์ประเพณีตัก บาตร และประเพณีล้าง เท้าพระ ชนบธรรมเนียม และ วัฒนธรรมของชวามอญ	ประชาชน ตำบลทุ่งคอก	10,000 (อบต.)	10,000 (อบต.)	10,000 (อบต.)	10,000 (อบต.)	10,000 (อบต.)	ร้อยละ 80 ของ ประชาชนตำบล ทุ่งคอกได้อนุรักษ์ ประเพณีตักบาตร ประเพณี และประเพณีล้างเท้า พระ ชนบธรรมเนียม และวัฒนธรรมของ ชวามอญ	ประชาชนตำบล ทุ่งคอก ได้อนุรักษ์ ประเพณีตักบาตร ประเพณี ล้างเท้าพระ ชนบธรรมเนียม และวัฒนธรรมของ ชวามอญให้สืบสาน ต่อไป	กอง การศึกษา
29	โครงการแห่หงส์,ธงตะขาบชาว มอญ	เพื่อส่งเสริมการอนุรักษ์ ประเพณีแห่หงส์ ธงตะขาบ และภูมิ ปัญญาท้องถิ่นของชาว มอญ	ประชาชน ตำบลทุ่งคอก	20,000 (อบต.)	20,000 (อบต.)	20,000 (อบต.)	20,000 (อบต.)	20,000 (อบต.)	ร้อยละ 80 ของ ประชาชนตำบล ทุ่งคอกได้อนุรักษ์ ประเพณีแห่หงส์ ธงตะขาบ และภูมิ ปัญญาท้องถิ่นของ ชวามอญ	ประชาชนตำบล ทุ่งคอก ได้อนุรักษ์ ประเพณีแห่หงส์ ธงตะขาบ และภูมิ ปัญญาท้องถิ่นของ ชวามอญให้สืบสาน ต่อไป	กอง การศึกษา

**รายละเอียดโครงการพัฒนา
แผนพัฒนาท้องถิ่น (พ.ศ.2566 - 2570)
องค์การบริหารส่วนตำบลทุ่งคอก**

ที่	โครงการ	วัตถุประสงค์	เป้าหมาย (ผลผลิตของ โครงการ)	งบประมาณ					ตัวชี้วัด (KPI)	ผลที่คาดว่าจะ จะได้รับ	หน่วยงาน รับผิดชอบ หลัก
				2566 (บาท)	2567 (บาท)	2568 (บาท)	2569 (บาท)	2570 (บาท)			
30	โครงการประเพณีการละเล่น พื้นบ้านชาวมอญ (สะบ้าทอย)	เพื่อส่งเสริมอนุรักษ์ การละเล่นพื้นบ้าน (สะบ้าทอย) กลุ่มชนชาว มอญ	ประชาชน ตำบลทุ่งคอก	20,000 (อบต.)	20,000 (อบต.)	20,000 (อบต.)	20,000 (อบต.)	20,000 (อบต.)	ร้อยละ 80 ของ ประชาชนตำบล ทุ่งคอก ได้อนุรักษ์ การละเล่นพื้นบ้าน (สะบ้าทอย) และภูมิ ปัญญาท้องถิ่น	ประชาชนตำบล ทุ่งคอก ได้อนุรักษ์ การละเล่นพื้นบ้าน และภูมิปัญญา ท้องถิ่นให้สืบสาน ต่อไป	กอง การศึกษา
31	โครงการอนุรักษ์การแต่งกาย ตามอัตลักษณ์ชาวมอญ	เพื่อส่งเสริมการอนุรักษ์ วัฒนธรรม การแต่ง กาย/ภาษาของชาวมอญ และภูมิปัญญาท้องถิ่น	ประชาชน ตำบลทุ่งคอก	10,000 (อบต.)	10,000 (อบต.)	10,000 (อบต.)	10,000 (อบต.)	10,000 (อบต.)	ร้อยละ 80 ของ ประชาชนตำบล ทุ่งคอก ได้อนุรักษ์ สืบสานวัฒนธรรม การแต่งกาย/ภาษา ของชาวมอญให้คง อยู่ต่อไป	ประชาชนตำบล ทุ่งคอก ได้อนุรักษ์ สืบสานวัฒนธรรม การแต่งกาย/ภาษา ของชาวมอญให้คง อยู่ต่อไป	กอง การศึกษา
32	โครงการอนุรักษ์การปักผ้าสไบ มอญ	เพื่อส่งเสริมการอนุรักษ์ การปักผ้าสไบมอญและ การถ่ายทอดภูมิปัญญา ท้องถิ่น	ประชาชน ตำบลทุ่งคอก	10,000 (อบต.)	10,000 (อบต.)	10,000 (อบต.)	10,000 (อบต.)	10,000 (อบต.)	ร้อยละ 80 ของ ประชาชนตำบล ทุ่งคอก ได้อนุรักษ์ การปักผ้าสไบมอญ และการถ่ายทอดภูมิ ปัญญาท้องถิ่น	ประชาชนตำบล ทุ่งคอก ได้อนุรักษ์ การปักผ้าสไบมอญ และการถ่ายทอด ภูมิปัญญาท้องถิ่น ให้คงอยู่ต่อไป	กอง การศึกษา

รายละเอียดโครงการพัฒนา
แผนพัฒนาท้องถิ่น (พ.ศ.2566 - 2570)
องค์การบริหารส่วนตำบลทุ่งคอก

ที่	โครงการ	วัตถุประสงค์	เป้าหมาย (ผลผลิตของ โครงการ)	งบประมาณ					ตัวชี้วัด (KPI)	ผลที่คาดว่าจะ ได้รับ	หน่วยงาน รับผิดชอบ หลัก
				2566 (บาท)	2567 (บาท)	2568 (บาท)	2569 (บาท)	2570 (บาท)			
33	โครงการปรับปรุงสนามกีฬา กลาง อบต.ทุ่งคอก	เพื่อใช้เป็นสถานที่ ส่งเสริมและพัฒนากีฬา	จำนวน 1 แห่ง	500,000 (อบต.)	500,000 (อบต.)	500,000 (อบต.)	500,000 (อบต.)	500,000 (อบต.)	นักกีฬา/ประชาชน ตำบลทุ่งคอก มีสนาม กีฬาในการฝึกซ้อม	นักกีฬาได้พัฒนา ฝีมือสู่ความเป็น เลิศ	กองการศึกษา/ กองช่าง

**รายละเอียดโครงการพัฒนา
แผนพัฒนาท้องถิ่น (พ.ศ.2566 - 2570)
องค์การบริหารส่วนตำบลทุ่งคอก**

- ก. ยุทธศาสตร์จังหวัดที่ 4 การยกระดับคุณภาพชีวิตของประชาชน
- ข. ยุทธศาสตร์การพัฒนาของ อบท. ในเขตจังหวัดที่ 6 การส่งเสริมสถาบันของชาติและการนำการเปลี่ยนแปลงด้านการบริหารและบริการเพื่อประโยชน์ของประชาชน
4. ยุทธศาสตร์การพัฒนาการเมืองและการบริหาร

4.1 แผนงานบริหารงานทั่วไป

ที่	โครงการ	วัตถุประสงค์	เป้าหมาย (ผลผลิตของ โครงการ)	งบประมาณ					ตัวชี้วัด (KPI)	ผลที่คาดว่าจะ ได้รับ	หน่วยงาน รับผิดชอบ หลัก
				2566 (บาท)	2567 (บาท)	2568 (บาท)	2569 (บาท)	2570 (บาท)			
1	ค่าจ้างที่ปรึกษาเพื่อศึกษาวิจัยประเมินผลและพัฒนาระบบต่างๆ	เพื่อเป็นค่าจ้างบริการสถาบันฯเพื่อประเมินการให้บริการประชาชน	จำนวน 1 ครั้ง	20,000 (อบต.)	20,000 (อบต.)	20,000 (อบต.)	20,000 (อบต.)	20,000 (อบต.)	ร้อยละ 80 ของประชาชนผู้รับบริการพึงพอใจการปฏิบัติงาน	เป็นข้อมูลในการปรับปรุงและพัฒนาระบบการให้บริการของอบต.ทุ่งคอก	สำนักปลัด
2	โครงการจัดทำวารสารประชาสัมพันธ์	เพื่อให้ประชาชนได้รับทราบข้อมูลข่าวสารและโครงการพัฒนาของอบต.ทุ่งคอก	จำนวน 1 โครงการ	100,000 (อบต.)	100,000 (อบต.)	100,000 (อบต.)	100,000 (อบต.)	100,000 (อบต.)	ร้อยละ 70 ของประชาชนในตำบลรับทราบข้อมูลการดำเนินงานของ อบต.	ประชาชนชนได้รับทราบข้อมูลข่าวสารและการดำเนินงานของอบต.	สำนักปลัด

**รายละเอียดโครงการพัฒนา
แผนพัฒนาท้องถิ่น (พ.ศ.2566 - 2570)
องค์การบริหารส่วนตำบลทุ่งคอก**

ที่	โครงการ	วัตถุประสงค์	เป้าหมาย (ผลผลิตของ โครงการ)	งบประมาณ					ตัวชี้วัด (KPI)	ผลที่คาดว่าจะ ได้รับ	หน่วยงาน รับผิดชอบ หลัก
				2566 (บาท)	2567 (บาท)	2568 (บาท)	2569 (บาท)	2570 (บาท)			
3	โครงการศูนย์ปฏิบัติการร่วมในการช่วยเหลือประชาชนของอปท.	เพื่อสนับสนุนศูนย์ปฏิบัติการร่วมในการช่วยเหลือประชาชนของอปท. อำเภอสองพี่น้อง	1 ปีงบประมาณ	20,000 (อบต.)	20,000 (อบต.)	20,000 (อบต.)	20,000 (อบต.)	20,000 (อบต.)	อบต. ในเขตอำเภอสองพี่น้องได้รับบริการที่สะดวก รวดเร็ว มีประสิทธิภาพ	ได้รับความสะดวกในการรับข้อมูลข่าวสาร และบริการต่าง ๆ	สำนักปลัด
4	โครงการจัดทำและทบทวนแผนพัฒนาท้องถิ่น	เพื่อสนับสนุนการจัดประชุมประชาคมเพื่อจัดทำและทบทวนแผนพัฒนาท้องถิ่น ส่งเสริมการขับเคลื่อนแผนฯแบบบูรณาการให้เกิดประสิทธิภาพ	จำนวน 16 หมู่บ้าน	50,000 (อบต.)	50,000 (อบต.)	50,000 (อบต.)	50,000 (อบต.)	50,000 (อบต.)	ร้อยละ 60 ของประชาชนในตำบลมีส่วนร่วมในการจัดทำและทบทวนแผนพัฒนาของท้องถิ่น	ชุมชนมีการพัฒนาอย่างยั่งยืน	สำนักปลัด
5	ค่าใช้จ่ายในโครงการจัดทำแผนที่ภาษี	เพื่อเพิ่มประสิทธิภาพในการจัดเก็บรายได้ของอบต.	จำนวน 1 โครงการ	100,000 (อบต.)	100,000 (อบต.)	100,000 (อบต.)	100,000 (อบต.)	100,000 (อบต.)	การจัดเก็บรายได้เพิ่มขึ้นจากเดิม 5%	การจัดเก็บรายได้ของอบต. มีประสิทธิภาพเพิ่มขึ้น	กองคลัง

**รายละเอียดโครงการพัฒนา
แผนพัฒนาท้องถิ่น (พ.ศ.2566 - 2570)
องค์การบริหารส่วนตำบลทุ่งคอก**

ที่	โครงการ	วัตถุประสงค์	เป้าหมาย (ผลผลิตของ โครงการ)	งบประมาณ					ตัวชี้วัด (KPI)	ผลที่คาดว่าจะ ได้รับ	หน่วยงาน รับผิดชอบ หลัก
				2566 (บาท)	2567 (บาท)	2568 (บาท)	2569 (บาท)	2570 (บาท)			
6	ค่าใช้จ่ายในการเดินทางไปราชการ	เพื่อเป็นค่าใช้จ่ายในการเดินทางไปราชการหรืออบรมสัมมนาของพนักงานส่วนตำบลพนักงานจ้าง	พนักงานส่วนตำบล พนักงานจ้าง	100,000 (อบต.)	100,000 (อบต.)	100,000 (อบต.)	100,000 (อบต.)	100,000 (อบต.)	จำนวนบุคลากรที่เดินทางไปราชการได้รับความสะดวกในการเดินทางมากขึ้น	ผู้ที่เดินทางไปราชการเกิดความสะดวกในการเดินทางมากขึ้น	สำนักปลัด/ กองคลัง
7	โครงการเพิ่มศักยภาพบุคลากรของ อบต.	เพื่อส่งเสริมให้ผู้บริหาร สมาชิกฯ พนักงานส่วนตำบลและพนักงานจ้าง เข้ารับการฝึกอบรม สัมมนา หลักสูตรต่างๆ ตามที่ส่วนราชการและเอกชนจัดขึ้น สร้างความรู้ความ สามารถในการปฏิบัติงานเพิ่มขึ้น	ผู้บริหาร สมาชิกฯ พนักงานส่วนตำบลและ พนักงานจ้าง	250,000 (อบต.)	250,000 (อบต.)	250,000 (อบต.)	250,000 (อบต.)	250,000 (อบต.)	ร้อยละ 70 ของจำนวนบุคลากร ได้เข้าอบรม และนำความรู้มาใช้ในการปฏิบัติงาน	ผู้บริหาร สมาชิกฯ พนักงานส่วนตำบลและพนักงานจ้าง มีความรู้ความ สามารถ ปฏิบัติงานได้อย่างมีประสิทธิภาพ	สำนักปลัด/ กองคลัง

**รายละเอียดโครงการพัฒนา
แผนพัฒนาท้องถิ่น (พ.ศ.2566 - 2570)
องค์การบริหารส่วนตำบลทุ่งคอก**

ที่	โครงการ	วัตถุประสงค์	เป้าหมาย (ผลผลิตของ โครงการ)	งบประมาณ					ตัวชี้วัด (KPI)	ผลที่คาดว่าจะ จะได้รับ	หน่วยงาน รับผิดชอบ หลัก
				2566 (บาท)	2567 (บาท)	2568 (บาท)	2569 (บาท)	2570 (บาท)			
8	โครงการอบรมสัมมนาและ ศึกษาดูงาน	เพื่อส่งเสริมให้ผู้บริหาร สมาชิกฯ พนักงานส่วน ตำบลและพนักงานจ้าง ได้อบรมและศึกษาดูงาน สร้างความรู้ และนำมา ปรับใช้ในการปฏิบัติงาน	ผู้บริหาร สมาชิกฯ พนักงานส่วนตำบลและ พนักงานจ้าง	400,000 (อบต.)	400,000 (อบต.)	400,000 (อบต.)	400,000 (อบต.)	400,000 (อบต.)	ร้อยละ 60 ของ ผู้เข้าร่วมศึกษาดูงาน ได้นำความรู้ที่ได้มา ปรับใช้ในการ ปฏิบัติงาน	ผู้บริหาร สมาชิกฯ พนักงานส่วน ตำบลและพนักงาน จ้าง มีความรู้ความ สามารถ ปฏิบัติงาน ได้อย่างมี ประสิทธิภาพ	สำนักปลัด
9	ค่าใช้จ่ายในการเลือกตั้ง ผู้บริหารท้องถิ่นและสมาชิก สภาท้องถิ่น	เพื่อจ่ายเป็นค่าวัสดุ อุปกรณ์การเลือกตั้ง ค่าตอบแทนกรรมการ เลือกตั้ง และค่าใช้จ่าย อื่น ๆ	อบต.ทุ่งคอก	600,000 (อบต.)	600,000 (อบต.)	600,000 (อบต.)	600,000 (อบต.)	600,000 (อบต.)	อำนวยความสะดวก ในการจัดการเลือกตั้ง	ได้รับการอำนวยความสะดวก ในการจัดการ เลือกตั้ง	สำนักปลัด
10	โครงการต่อเติมอาคาร สำนักงาน อบต.ทุ่งคอก	เพื่อใช้เป็นสำนักงาน และให้ความสะดวกใน การบริการประชาชน	จำนวน 1 โครงการ	1,500,000 (อบต.)	1,500,000 (อบต.)	1,500,000 (อบต.)	1,500,000 (อบต.)	1,500,000 (อบต.)	มีพื้นที่ในการทำงาน และอำนวยความสะดวก แก่ประชาชน เพิ่มขึ้น	การปฏิบัติงานมี ประสิทธิภาพมาก ขึ้นและมีพื้นที่ ให้บริการ ประชาชน เกิด ความสะดวกมาก ขึ้น	สำนักปลัด/ กองช่าง

**รายละเอียดโครงการพัฒนา
แผนพัฒนาท้องถิ่น (พ.ศ.2566 - 2570)
องค์การบริหารส่วนตำบลทุ่งคอก**

ที่	โครงการ	วัตถุประสงค์	เป้าหมาย (ผลผลิตของ โครงการ)	งบประมาณ					ตัวชี้วัด (KPI)	ผลที่คาดว่าจะ จะได้รับ	หน่วยงาน รับผิดชอบ หลัก
				2566 (บาท)	2567 (บาท)	2568 (บาท)	2569 (บาท)	2570 (บาท)			
11	โครงการก่อสร้างห้องสุขาเพื่อรองรับบริการประชาชนและผู้พิการ	เพื่อใช้เป็นสถานที่ในการขับถ่ายสำหรับพนักงานส่วนตำบลและประชาชนที่มาติดต่อราชการ	จำนวน 1 แห่ง	500,000 (อบต.)	500,000 (อบต.)	500,000 (อบต.)	500,000 (อบต.)	500,000 (อบต.)	มีห้องสุขาเพิ่มขึ้น จำนวน 1 แห่ง	ประชาชนและพนักงานมีความสะดวกในการใช้ห้องสุขามากขึ้น	สำนักปลัด/ กองช่าง
12	โครงการต่อเติมอาคารห้องเก็บของ อบต.ทุ่งคอก	เพื่อใช้เป็นสถานที่เก็บของเพื่อให้เกิดความเป็นระเบียบเรียบร้อย	จำนวน 1 โครงการ	500,000 (อบต.)	500,000 (อบต.)	500,000 (อบต.)	500,000 (อบต.)	500,000 (อบต.)	มีสถานที่เก็บของเพิ่มขึ้น	มีการจัดเก็บของที่เป็นระเบียบมากขึ้น	สำนักปลัด/ กองช่าง
13	ก่อสร้างรั้วลวดหนามรอบที่ทำการองค์การบริหารส่วนตำบลทุ่งคอก	เพื่อสร้างความปลอดภัยเพิ่มประสิทธิภาพการปฏิบัติงาน	ยาว 350 เมตร	200,000 (อบต.)	200,000 (อบต.)	200,000 (อบต.)	200,000 (อบต.)	200,000 (อบต.)	มีรั้วช่วยสร้างความปลอดภัยในการทำงาน	ประชาชนและพนักงานมีความปลอดภัยในชีวิตและทรัพย์สิน	สำนักปลัด/ กองช่าง
14	โครงการจัดทำคู่มือเผยแพร่ความรู้การชำระภาษีท้องถิ่น	เพื่อให้ประชาชนมีความรู้ ความเข้าใจเกี่ยวกับการชำระภาษี	ประชาชนตำบลทุ่งคอก จำนวน 16 หมู่บ้าน	100,000 (อบต.)	100,000 (อบต.)	100,000 (อบต.)	100,000 (อบต.)	100,000 (อบต.)	ร้อยละ 60 ของประชาชนตำบลทุ่งคอก มีความรู้ความเข้าใจเกี่ยวกับการชำระภาษี	ตำบลทุ่งคอกสามารถนำเงินภาษีที่ได้มาพัฒนาท้องถิ่นได้อย่างถูกต้องครบถ้วน	กองคลัง

รายละเอียดโครงการพัฒนา
แผนพัฒนาท้องถิ่น (พ.ศ.2566 - 2570)
องค์การบริหารส่วนตำบลทุ่งคอก

ที่	โครงการ	วัตถุประสงค์	เป้าหมาย (ผลผลิตของ โครงการ)	งบประมาณ					ตัวชี้วัด (KPI)	ผลที่คาดว่าจะ จะได้รับ	หน่วยงาน รับผิดชอบ หลัก
				2566 (บาท)	2567 (บาท)	2568 (บาท)	2569 (บาท)	2570 (บาท)			
15	โครงการก่อสร้างป้ายที่ทำการองค์การบริหารส่วนตำบลทุ่งคอก	เพื่อประชาสัมพันธ์ให้รู้ถึงสถานที่ตั้งของ ที่ทำการ อบต. ทุ่งคอก สามารถมองเห็นได้อย่างชัดเจน	ก่อสร้างป้าย อบต.ทุ่งคอก จำนวน 1 จุด	150,000 (อบต.)	150,000 (อบต.)	150,000 (อบต.)	150,000 (อบต.)	150,000 (อบต.)	อบต.ทุ่งคอก มีป้ายบอกสถานที่ตั้งจำนวน 1 จุด	อบต.ทุ่งคอก มีป้ายบอกสถานที่ตั้งให้เห็นได้อย่างชัดเจน ประชาชนสามารถติดต่อได้อย่างสะดวก	กองช่าง

**รายละเอียดโครงการพัฒนา
แผนพัฒนาท้องถิ่น (พ.ศ.2566 - 2570)
องค์การบริหารส่วนตำบลทุ่งคอก**

4.2 แผนงานรักษาความสงบภายใน

ที่	โครงการ	วัตถุประสงค์	เป้าหมาย (ผลผลิตของ โครงการ)	งบประมาณ					ตัวชี้วัด (KPI)	ผลที่คาดว่าจะ จะได้รับ	หน่วยงาน รับผิดชอบ หลัก
				2566 (บาท)	2567 (บาท)	2568 (บาท)	2569 (บาท)	2570 (บาท)			
1	ค่าใช้จ่ายในการเดินทางไปราชการ	เพื่อเป็นค่าใช้จ่ายในการเดินทางไปราชการหรืออบรมสัมมนาของพนักงานส่วนตำบล พนักงานจ้าง	พนักงานส่วนตำบล พนักงานจ้าง	20,000 (อบต.)	20,000 (อบต.)	20,000 (อบต.)	20,000 (อบต.)	20,000 (อบต.)	จำนวนบุคลากรที่เดินทางไปราชการได้รับความสะดวกในการเดินทางมากขึ้น	ผู้ที่เดินทางไปราชการเกิดความสะดวกในการเดินทางมากขึ้น	สำนักปลัด (งานป้องกัน)
2	โครงการเพิ่มศักยภาพบุคลากรของ อบต.	เพื่อส่งเสริมให้พนักงานส่วนตำบลและพนักงานจ้างเข้ารับการฝึกอบรมสัมมนา หลักสูตรต่างๆ ตามที่ส่วนราชการและเอกชนจัดขึ้น สร้างความรู้ความ สามารถในการปฏิบัติงานเพิ่มขึ้น	พนักงานส่วนตำบล และพนักงานจ้าง	40,000 (อบต.)	40,000 (อบต.)	40,000 (อบต.)	40,000 (อบต.)	40,000 (อบต.)	ร้อยละ 70 ของจำนวนบุคลากร ได้เข้าอบรม และนำความรู้มาใช้ในการปฏิบัติงาน	พนักงานส่วนตำบลและพนักงานจ้าง มีความรู้ความสามารถ ปฏิบัติงานได้อย่างมีประสิทธิภาพ	สำนักปลัด (งานป้องกัน)

**รายละเอียดโครงการพัฒนา
แผนพัฒนาท้องถิ่น (พ.ศ.2566 - 2570)
องค์การบริหารส่วนตำบลทุ่งคอก**

4.3 แผนงานการศึกษา

ที่	โครงการ	วัตถุประสงค์	เป้าหมาย (ผลผลิตของ โครงการ)	งบประมาณ					ตัวชี้วัด (KPI)	ผลที่คาดว่าจะ ได้รับ	หน่วยงาน รับผิดชอบ หลัก
				2566 (บาท)	2567 (บาท)	2568 (บาท)	2569 (บาท)	2570 (บาท)			
1	ค่าใช้จ่ายในการเดินทางไปราชการ	เพื่อเป็นค่าใช้จ่ายในการเดินทางไปราชการหรืออบรมสัมมนาของพนักงานส่วนตำบลพนักงานจ้าง	พนักงานส่วนตำบล พนักงานจ้าง	80,000 (อบต.)	80,000 (อบต.)	80,000 (อบต.)	80,000 (อบต.)	80,000 (อบต.)	จำนวนบุคลากรที่เดินทางไปราชการได้รับความสะดวกในการเดินทางมากขึ้น	ผู้ที่เดินทางไปราชการเกิดความสะดวกในการเดินทางมากขึ้น	กองการศึกษา
2	โครงการเพิ่มศักยภาพบุคลากรของ อบต.	เพื่อส่งเสริมให้พนักงานส่วนตำบลและพนักงานจ้างเข้ารับการฝึกอบรมสัมมนา หลักสูตรต่างๆ ตามที่ส่วนราชการและเอกชนจัดขึ้น สร้างความรู้ความ สามารถในการปฏิบัติงานเพิ่มขึ้น	พนักงานส่วนตำบลและ พนักงานจ้าง	150,000 (อบต.)	150,000 (อบต.)	150,000 (อบต.)	150,000 (อบต.)	150,000 (อบต.)	ร้อยละ 70 ของจำนวนบุคลากร ได้เข้าอบรม และนำความรู้มาใช้ในการปฏิบัติงาน	พนักงานส่วนตำบลและพนักงานจ้าง มีความรู้ความสามารถ ปฏิบัติงานได้อย่างมีประสิทธิภาพ	กองการศึกษา

**รายละเอียดโครงการพัฒนา
แผนพัฒนาท้องถิ่น (พ.ศ.2566 - 2570)
องค์การบริหารส่วนตำบลทุ่งคอก**

4.4 แผนงานสาธารณสุข

ที่	โครงการ	วัตถุประสงค์	เป้าหมาย (ผลผลิตของ โครงการ)	งบประมาณ					ตัวชี้วัด (KPI)	ผลที่คาดว่าจะ จะได้รับ	หน่วยงาน รับผิดชอบ หลัก
				2566 (บาท)	2567 (บาท)	2568 (บาท)	2569 (บาท)	2570 (บาท)			
1	ค่าใช้จ่ายในการเดินทางไปราชการ	เพื่อเป็นค่าใช้จ่ายในการเดินทางไปราชการหรืออบรมสัมมนาของพนักงานส่วนตำบล พนักงานจ้าง	พนักงานส่วนตำบล พนักงานจ้าง	30,000 (อบต.)	30,000 (อบต.)	30,000 (อบต.)	30,000 (อบต.)	30,000 (อบต.)	จำนวนบุคลากรที่เดินทางไปราชการได้รับความสะดวกในการเดินทางมากขึ้น	ผู้ที่เดินทางไปราชการเกิดความสะดวกในการเดินทางมากขึ้น	กอง สาธารณสุข
2	โครงการเพิ่มศักยภาพบุคลากรของ อบต.	เพื่อส่งเสริมให้พนักงานส่วนตำบลและพนักงานจ้างเข้ารับการฝึกอบรมสัมมนา หลักสูตรต่างๆ ตามที่ส่วนราชการและเอกชนจัดขึ้น สร้างความรู้ความ สามารถในการปฏิบัติงานเพิ่มขึ้น	พนักงานส่วนตำบล และพนักงานจ้าง	50,000 (อบต.)	50,000 (อบต.)	50,000 (อบต.)	50,000 (อบต.)	50,000 (อบต.)	ร้อยละ 70 ของจำนวนบุคลากร ได้เข้าอบรม และนำความรู้มาใช้ในการปฏิบัติงาน	พนักงานส่วนตำบลและพนักงานจ้าง มีความรู้ความ สามารถ ปฏิบัติงานได้อย่างมีประสิทธิภาพ	กอง สาธารณสุข

**รายละเอียดโครงการพัฒนา
แผนพัฒนาท้องถิ่น (พ.ศ.2566 - 2570)
องค์การบริหารส่วนตำบลทุ่งคอก**

4.5 แผนงานสังคมสงเคราะห์

ที่	โครงการ	วัตถุประสงค์	เป้าหมาย (ผลผลิตของ โครงการ)	งบประมาณ					ตัวชี้วัด (KPI)	ผลที่คาดว่าจะ จะได้รับ	หน่วยงาน รับผิดชอบ หลัก
				2566 (บาท)	2567 (บาท)	2568 (บาท)	2569 (บาท)	2570 (บาท)			
1	ค่าใช้จ่ายในการเดินทางไปราชการ	เพื่อเป็นค่าใช้จ่ายในการเดินทางไปราชการหรืออบรมสัมมนาของพนักงานส่วนตำบล พนักงานจ้าง	พนักงานส่วนตำบล พนักงานจ้าง	30,000 (อบต.)	30,000 (อบต.)	30,000 (อบต.)	30,000 (อบต.)	30,000 (อบต.)	จำนวนบุคลากรที่เดินทางไปราชการได้รับความสะดวกในการเดินทางมากขึ้น	ผู้ที่เดินทางไปราชการเกิดความสะดวกในการเดินทางมากขึ้น	กองสวัสดิการสังคม
2	โครงการเพิ่มศักยภาพบุคลากรของ อบต.	เพื่อส่งเสริมให้พนักงานส่วนตำบลและพนักงานจ้างเข้ารับการฝึกอบรมสัมมนา หลักสูตรต่างๆ ตามที่ส่วนราชการและเอกชนจัดขึ้น สร้างความรู้ความ สามารถในการปฏิบัติงานเพิ่มขึ้น	พนักงานส่วนตำบลและ พนักงานจ้าง	40,000 (อบต.)	40,000 (อบต.)	40,000 (อบต.)	40,000 (อบต.)	40,000 (อบต.)	ร้อยละ 70 ของจำนวนบุคลากร ได้เข้าอบรม และนำความรู้มาใช้ในการปฏิบัติงาน	พนักงานส่วนตำบลและพนักงานจ้าง มีความรู้ความสามารถ ปฏิบัติงานได้อย่างมีประสิทธิภาพ	กองสวัสดิการสังคม

**รายละเอียดโครงการพัฒนา
แผนพัฒนาท้องถิ่น (พ.ศ.2566 - 2570)
องค์การบริหารส่วนตำบลทุ่งคอก**

4.6 แผนงานเคหะและชุมชน

ที่	โครงการ	วัตถุประสงค์	เป้าหมาย (ผลผลิตของ โครงการ)	งบประมาณ					ตัวชี้วัด (KPI)	ผลที่คาดว่าจะ จะได้รับ	หน่วยงาน รับผิดชอบ หลัก
				2566 (บาท)	2567 (บาท)	2568 (บาท)	2569 (บาท)	2570 (บาท)			
1	ค่าใช้จ่ายในการเดินทางไปราชการ	เพื่อเป็นค่าใช้จ่ายในการเดินทางไปราชการหรืออบรมสัมมนาของพนักงานส่วนตำบล พนักงานจ้าง	พนักงานส่วนตำบล พนักงานจ้าง	50,000 (อบต.)	50,000 (อบต.)	50,000 (อบต.)	50,000 (อบต.)	50,000 (อบต.)	จำนวนบุคลากรที่เดินทางไปราชการได้รับความสะดวกในการเดินทางมากขึ้น	ผู้เดินทางไปราชการเกิดความสะดวกในการเดินทางมากขึ้น	กองช่าง
2	โครงการเพิ่มศักยภาพบุคลากรของ อบต.	เพื่อส่งเสริมให้พนักงานส่วนตำบลและพนักงานจ้างเข้ารับการฝึกอบรมสัมมนา หลักสูตรต่างๆ ตามที่ส่วนราชการและเอกชนจัดขึ้น สร้างความรู้ความ สามารถในการปฏิบัติงานเพิ่มขึ้น	พนักงานส่วนตำบล และพนักงานจ้าง	50,000 (อบต.)	50,000 (อบต.)	50,000 (อบต.)	50,000 (อบต.)	50,000 (อบต.)	ร้อยละ 70 ของจำนวนบุคลากร ได้เข้าอบรม และนำความรู้มาใช้ในการปฏิบัติงาน	พนักงานส่วนตำบลและพนักงานจ้าง มีความรู้ความ สามารถ ปฏิบัติงานได้อย่างมีประสิทธิภาพ	กองช่าง
3	ค่าใช้จ่ายในการรังวัดที่ดิน	เพื่อเป็นค่าใช้จ่ายในการดำเนินการรังวัดที่ดิน สาธารณะประโยชน์	ตำบลทุ่งคอก	20,000 (อบต.)	20,000 (อบต.)	20,000 (อบต.)	20,000 (อบต.)	20,000 (อบต.)	การรังวัดที่ดินมีความสะดวก รวดเร็วขึ้น	การรังวัดที่ดิน สาธารณะ ประโยชน์ มีการออกหนังสือสำคัญสำหรับที่หลวง	กองช่าง

รายละเอียดโครงการพัฒนา
แผนพัฒนาท้องถิ่น (พ.ศ.2566 - 2570)
องค์การบริหารส่วนตำบลทุ่งคอก

ที่	โครงการ	วัตถุประสงค์	เป้าหมาย (ผลผลิตของ โครงการ)	งบประมาณ					ตัวชี้วัด (KPI)	ผลที่คาดว่าจะ จะได้รับ	หน่วยงาน รับผิดชอบ หลัก
				2566 (บาท)	2567 (บาท)	2568 (บาท)	2569 (บาท)	2570 (บาท)			
4	ติดตั้ง ปรับปรุง ซ่อมแซมหอกระจายข่าวและเสียงตามสาย	เพื่อให้ประชาชนได้รับรับทราบข้อมูลข่าวสารอย่างทั่วถึง	จำนวน 16 หมู่บ้าน	100,000 (อบต.)	100,000 (อบต.)	100,000 (อบต.)	100,000 (อบต.)	100,000 (อบต.)	ร้อยละ 70 ของประชาชนใน ตำบลได้รับข้อมูลข่าวสารอย่างทั่วถึง	ประชาชนได้รับรับทราบข้อมูลข่าวสารอย่างทั่วถึง	กองช่าง
5	โครงการเพิ่มศักยภาพผู้นำชุมชน	เพื่อเป็นค่าใช้จ่ายในการฝึกอบรมให้ความรู้เกี่ยวกับกฎหมาย พรบ. ด้านงานก่อสร้าง ให้แก่ผู้นำชุมชน สมาชิกสภาฯ ตามหลักสูตรต่าง ๆ สร้างความรู้ความสามารถในการปฏิบัติงานเพิ่มขึ้น	ผู้นำชุมชน สมาชิกสภาฯ กำนัน, ผู้ใหญ่บ้าน	50,000 (อบต.)	50,000 (อบต.)	50,000 (อบต.)	50,000 (อบต.)	50,000 (อบต.)	ร้อยละ 70 ของผู้เข้ารับการอบรมได้นำความรู้มาใช้ในการปฏิบัติงาน	ผู้เข้ารับการอบรมมีความรู้ความสามารถในการปฏิบัติงานอย่างมีประสิทธิภาพ	กองช่าง

**รายละเอียดโครงการพัฒนา
แผนพัฒนาท้องถิ่น (พ.ศ.2566 - 2570)
องค์การบริหารส่วนตำบลทุ่งคอก**

4.7 แผนงานการพาณิชย์

ที่	โครงการ	วัตถุประสงค์	เป้าหมาย (ผลผลิตของ โครงการ)	งบประมาณ					ตัวชี้วัด (KPI)	ผลที่คาดว่าจะ ได้รับ	หน่วยงาน รับผิดชอบ หลัก
				2566 (บาท)	2567 (บาท)	2568 (บาท)	2569 (บาท)	2570 (บาท)			
1	ค่าใช้จ่ายในการเดินทางไปราชการ	เพื่อเป็นค่าใช้จ่ายในการเดินทางไปราชการหรืออบรมสัมมนาของพนักงานส่วนตำบล พนักงานจ้าง	พนักงานส่วนตำบล พนักงานจ้าง	20,000 (อบต.)	20,000 (อบต.)	20,000 (อบต.)	20,000 (อบต.)	20,000 (อบต.)	จำนวนบุคลากรที่เดินทางไปราชการได้รับความสะดวกในการเดินทางมากขึ้น	ผู้ที่เดินทางไปราชการเกิดความสะดวกในการเดินทางมากขึ้น	กองช่าง (ประปา)
2	โครงการเพิ่มศักยภาพบุคลากรของ อบต.	เพื่อส่งเสริมให้พนักงานส่วนตำบลและพนักงานจ้างเข้ารับการฝึกอบรมสัมมนา หลักสูตรต่างๆ ตามที่ส่วนราชการและเอกชนจัดขึ้น สร้างความรู้ความ สามารถในการปฏิบัติงานเพิ่มขึ้น	พนักงานส่วนตำบล และพนักงานจ้าง	30,000 (อบต.)	30,000 (อบต.)	30,000 (อบต.)	30,000 (อบต.)	30,000 (อบต.)	ร้อยละ 70 ของจำนวนบุคลากรได้เข้าอบรม และนำความรู้มาใช้ในการปฏิบัติงาน	พนักงานส่วนตำบลและพนักงานจ้าง มีความรู้ความสามารถ ปฏิบัติงานได้อย่างมีประสิทธิภาพ	กองช่าง (ประปา)

**รายละเอียดโครงการพัฒนา
แผนพัฒนาท้องถิ่น (พ.ศ.2566 - 2570)
องค์การบริหารส่วนตำบลทุ่งคอก**

- ก. ยุทธศาสตร์จังหวัดที่ 3 การส่งเสริมคุณภาพสิ่งแวดล้อมควบคู่การอนุรักษ์ทรัพยากรธรรมชาติสู่ความยั่งยืน
- ข. ยุทธศาสตร์การพัฒนาของ อปท. ในเขตจังหวัดที่ 2 การเสริมสร้างและพัฒนาการท่องเที่ยวโดยบริหารจัดการทรัพยากรธรรมชาติและสิ่งแวดล้อมให้เกิดความสมดุล
5. ยุทธศาสตร์การพัฒนาและอนุรักษ์ทรัพยากรธรรมชาติและสิ่งแวดล้อม

5.1 แผนงานสาธารณสุข

ที่	โครงการ	วัตถุประสงค์	เป้าหมาย (ผลผลิตของ โครงการ)	งบประมาณ					ตัวชี้วัด (KPI)	ผลที่คาดว่าจะ ได้รับ	หน่วยงาน รับผิดชอบ หลัก
				2566 (บาท)	2567 (บาท)	2568 (บาท)	2569 (บาท)	2570 (บาท)			
1	โครงการบ้านน่ายุสิ่งแวดลอม ดีปลอดโรคปลอดขยะ	เพื่อปลูกจิตสำนึก ประชาชนในตำบล ทุ่งคอกในการดูแลบ้าน และสิ่งแวดล้อมให้น่ายุ	จำนวน 1 โครงการ	30,000 (อบต.)	30,000 (อบต.)	30,000 (อบต.)	30,000 (อบต.)	30,000 (อบต.)	ร้อยละ 70 ของ จำนวนครัวเรือนใน ตำบล มีบ้านที่สะอาด น่ายุ	ประชาชนใน ตำบลทุ่งคอกมี จิตสำนึกในการ ดูแลบ้านและ สิ่งแวดล้อมให้น่า อยู่	กอง สาธารณสุข
2	โครงการคัดแยกขยะและ นำไปใช้ประโยชน์	เพื่อสร้างจิตสำนึกใน การคัดแยกขยะและนำ สิ่งที่ใช้ประโยชน์ได้ กลับมาใช้ใหม่	จำนวน 1 โครงการ	30,000 (อบต.)	30,000 (อบต.)	30,000 (อบต.)	30,000 (อบต.)	30,000 (อบต.)	ปริมาณขยะต่อ ครัวเรือนลดลง 20%	ประชาชนตำบล ทุ่งคอกมีจิตสำนึก ในการคัดแยก ขยะ ไม่ทำลาย สิ่งแวดล้อม	กอง สาธารณสุข

**รายละเอียดโครงการพัฒนา
แผนพัฒนาท้องถิ่น (พ.ศ.2566 - 2570)
องค์การบริหารส่วนตำบลทุ่งคอก**

5.2 แผนงานเคหะและชุมชน

ที่	โครงการ	วัตถุประสงค์	เป้าหมาย (ผลผลิตของ โครงการ)	งบประมาณ					ตัวชี้วัด (KPI)	ผลที่คาดว่าจะ ได้รับ	หน่วยงาน รับผิดชอบ หลัก
				2566 (บาท)	2567 (บาท)	2568 (บาท)	2569 (บาท)	2570 (บาท)			
1	โครงการอนุรักษ์และประหยัดพลังงาน	เพื่อสร้างจิตสำนึกในการอนุรักษ์และประหยัดพลังงาน	จำนวน 1 โครงการ	30,000 (อบต.)	30,000 (อบต.)	30,000 (อบต.)	30,000 (อบต.)	30,000 (อบต.)	ประชาชนในตำบลใช้พลังงานประหยัดจากเดิม 10%	ประชาชนตำบลทุ่งคอกมีจิตสำนึกในการใช้พลังงานอย่างประหยัด	สำนักปลัด/ กองช่าง
2	โครงการบำรุงสวนสาธารณะและสนามเด็กเล่น	เพื่อเป็นการบำรุงรักษาสวนสาธารณะประโยชน์และสนามเด็กเล่นในการกางป่า ซ่อมแซมต้นไม้ สนามเด็กเล่น ที่ออกกำลังกาย สวนสุขภาพ	พื้นที่ตำบลทุ่งคอก	100,000 (อบต.)	100,000 (อบต.)	100,000 (อบต.)	100,000 (อบต.)	100,000 (อบต.)	ร้อยละ 30 ของพื้นที่สวนสาธารณะของตำบลทุ่งคอกได้รับการบำรุงดูแลรักษา	สวนสาธารณะและสนามเด็กเล่นในตำบลทุ่งคอกได้รับการบำรุงและดูแลรักษา	สำนักปลัด/ กองช่าง

**รายละเอียดโครงการพัฒนา
แผนพัฒนาท้องถิ่น (พ.ศ.2566 - 2570)
องค์การบริหารส่วนตำบลทุ่งคอก**

5.3 แผนงานสร้างความเข้มแข็งของชุมชน

ที่	โครงการ	วัตถุประสงค์	เป้าหมาย (ผลผลิตของ โครงการ)	งบประมาณ					ตัวชี้วัด (KPI)	ผลที่คาดว่าจะ ได้รับ	หน่วยงาน รับผิดชอบ หลัก
				2566 (บาท)	2567 (บาท)	2568 (บาท)	2569 (บาท)	2570 (บาท)			
1	โครงการถนนสวยด้วยมือคุณ	เพื่อปลูกจิตสำนึกในการ ดูแลความสะอาดของ ถนนให้ปลอดภัย	จำนวน 1 โครงการ	30,000 (อบต.)	30,000 (อบต.)	30,000 (อบต.)	30,000 (อบต.)	30,000 (อบต.)	ปริมาณขยะสองข้าง ทางลดลง 20%	สร้างจิตสำนึกที่ดี ในการดูแลความ สะอาดของชุมชน ให้สะอาด น่าอยู่	สำนักปลัด/ กอง สาธารณสุข

**รายละเอียดโครงการพัฒนา
แผนพัฒนาท้องถิ่น (พ.ศ.2566 - 2570)
องค์การบริหารส่วนตำบลทุ่งคอก**

5.4 แผนงานการเกษตร

ที่	โครงการ	วัตถุประสงค์	เป้าหมาย (ผลผลิตของ โครงการ)	งบประมาณ					ตัวชี้วัด (KPI)	ผลที่คาดว่าจะ ได้รับ	หน่วยงาน รับผิดชอบ หลัก
				2566 (บาท)	2567 (บาท)	2568 (บาท)	2569 (บาท)	2570 (บาท)			
1	ค่าใช้จ่ายในการบำรุงรักษาสวนสาธารณะประโยชน์	เพื่อให้พื้นที่ในตำบลร่มรื่นและสวยงาม	พื้นที่ตำบลทุ่งคอก	50,000 (อบต.)	50,000 (อบต.)	50,000 (อบต.)	50,000 (อบต.)	50,000 (อบต.)	ตำบลทุ่งคอกมีพื้นที่สีเขียวเพิ่มขึ้น 10%	มีพื้นที่สีเขียวเพิ่มขึ้นในตำบลทุ่งคอก	สำนักปลัด
2	โครงการปลูกป่าเฉลิมพระเกียรติ	เพื่อปลูกต้นไม้เพิ่มพื้นที่สีเขียว สร้างปอดให้กับตำบลทุ่งคอก	พื้นที่ตำบลทุ่งคอก	30,000 (อบต.)	30,000 (อบต.)	30,000 (อบต.)	30,000 (อบต.)	30,000 (อบต.)	ตำบลทุ่งคอกมีพื้นที่สีเขียวเพิ่มขึ้น 10%	มีพื้นที่สีเขียวเพิ่มขึ้นในตำบลทุ่งคอก	สำนักปลัด
3	โครงการอบรมปลูกจิตสำนึกรักษั้ธรรมชาติและสิ่งแวดล้อม	เพื่อปลูกจิตสำนึกรักษั้ธรรมชาติและสิ่งแวดล้อมให้กับเยาวชนและประชาชนในตำบลทุ่งคอก	จำนวน 80 คน	30,000 (อบต.)	30,000 (อบต.)	30,000 (อบต.)	30,000 (อบต.)	30,000 (อบต.)	ผู้เข้าร่วมโครงการมีจิตสำนึกอนุรักษ์สิ่งแวดล้อม	เยาวชนและประชาชนในตำบลทุ่งคอกมีจิตสำนึกรักษั้ธรรมชาติและสิ่งแวดล้อม	สำนักปลัด
4	โครงการกำจัดผักตบชวาและวัชพืชในคูคลอง	เพื่อกำจัดสิ่งกีดขวางทางน้ำให้น้ำไหลได้สะดวก	จำนวน 16 หมู่	50,000 (อบต.)	50,000 (อบต.)	50,000 (อบต.)	50,000 (อบต.)	50,000 (อบต.)	ร้อยละ 70 ของแม่น้ำลำคลองในตำบลปราศจากวัชพืช การระบายน้ำไหลได้สะดวก	น้ำในคูคลองสามารถไหลเวียนได้ไม่เกิดการนำเสีย	สำนักปลัด

รายละเอียดโครงการพัฒนา
แผนพัฒนาท้องถิ่น (พ.ศ.2566 - 2570)
องค์การบริหารส่วนตำบลทุ่งคอก

ที่	โครงการ	วัตถุประสงค์	เป้าหมาย (ผลผลิตของ โครงการ)	งบประมาณ					ตัวชี้วัด (KPI)	ผลที่คาดว่าจะ จะได้รับ	หน่วยงาน รับผิดชอบ หลัก
				2566 (บาท)	2567 (บาท)	2568 (บาท)	2569 (บาท)	2570 (บาท)			
5	โครงการปลูกหญ้าแฝกเฉลิม พระเกียรติฯ	เพื่อสร้างและป้องกัน การไหลของหน้าดิน	พื้นที่ตำบลทุ่งคอก	20,000 (อบต.)	20,000 (อบต.)	20,000 (อบต.)	20,000 (อบต.)	20,000 (อบต.)	การพังทลายของหน้า ดินในตำบลทุ่งคอก ลดลง 20%	ลดการพังทลาย ของหน้าดินพื้นที่ ในตำบล ทุ่งคอก	สำนักปลัด
6	ค่าใช้จ่ายในโครงการรักษน้ำ รักษป่า รักษาแผ่นดิน	เพื่อเป็นค่าใช้จ่ายใน โครงการ ค่าพันธุ์ไม้ ค่าอาหารและน้ำดื่ม เป็นต้น	พื้นที่ตำบลทุ่งคอก	30,000 (อบต.)	30,000 (อบต.)	30,000 (อบต.)	30,000 (อบต.)	30,000 (อบต.)	ตำบลทุ่งคอกมีพื้นที่สี เขียวเพิ่มขึ้น 10%	มีพื้นที่สีเขียว เพิ่มขึ้นในตำบล ทุ่งคอก เพิ่มความ ชุ่มชื้น ช่วยลดโลกร ร้อน	สำนักปลัด

บัญชีโครงการพัฒนาท้องถิ่น
รายละเอียดโครงการพัฒนา
แผนพัฒนาท้องถิ่น (พ.ศ.2566 - 2570)

สำหรับ โครงการที่เกินศักยภาพขององค์กรปกครองส่วนท้องถิ่น ที่ใช้สำหรับการประสานแผนพัฒนาท้องถิ่น

องค์การบริหารส่วนตำบลทุ่งคอก

ก. ยุทธศาสตร์จังหวัดที่ 4 การยกระดับคุณภาพชีวิต และความปลอดภัยในชีวิตและทรัพย์สิน

ข. ยุทธศาสตร์การพัฒนาของ อปท. ในเขตจังหวัดที่ 7 การพัฒนาโครงสร้างพื้นฐานและระบบสาธารณูปโภคให้อยู่ในเกณฑ์ที่ดีได้มาตรฐาน

1. ยุทธศาสตร์การพัฒนาโครงสร้างพื้นฐาน

1.1 แผนงานอุตสาหกรรมและการโยธา

ที่	โครงการ	วัตถุประสงค์	เป้าหมาย (ผลผลิตของ โครงการ)	งบประมาณ					ตัวชี้วัด (KPI)	ผลที่คาดว่าจะได้รับ	หน่วยงาน รับผิดชอบ หลัก
				2566 (บาท)	2567 (บาท)	2568 (บาท)	2569 (บาท)	2570 (บาท)			
1	ก่อสร้างถนนลาดยาง หมู่ที่ 1 เริ่มต้นจากบริเวณบ้านนายนิรันดร์ ดอนท้ายเมือง ถึงบริเวณไร่ นายดำรงศักดิ์ เหลืองวัฒนวิไล เขตติดต่อ ต.กระต๊อบ	เพื่อให้ประชาชนมีเส้นทางคมนาคมที่สะดวก	ระยะทาง 550 เมตร กว้าง 6.00 เมตร	500,000 (อบต.) (150 เมตร)	500,000 (อบต.) (150 เมตร)	500,000 (อบต.) (150 เมตร)	337,000 (อบต.) (100 เมตร)	-	ร้อยละ 70 ของประชาชนมีเส้นทางคมนาคมที่สะดวก	ประชาชนมีเส้นทางคมนาคมที่สะดวก	กองช่าง/ อบจ./ จังหวัด
2	ก่อสร้างถนนคอนกรีตเสริมเหล็ก หมู่ที่ 1 เริ่มต้นจากรอยต่อถนนคอนกรีตเดิมบริเวณไร่ นายอุดม สายวีร์รักษ์ ถึงถนน รพช. ติดต่อกับ ต.กระต๊อบ	เพื่อให้ประชาชนมีเส้นทางคมนาคมที่สะดวก	ระยะทาง 1.100 กม. กว้าง 6.00 เมตร	720,000 (อบต.) (200 เมตร)	720,000 (อบต.) (200 เมตร)	720,000 (อบต.) (200 เมตร)	900,000 (อบต.) (250 เมตร)	900,000 (อบต.) (250 เมตร)	ร้อยละ 70 ของประชาชนมีเส้นทางคมนาคมที่สะดวก	ประชาชนมีเส้นทางคมนาคมที่สะดวก	กองช่าง/ อบจ./ จังหวัด

รายละเอียดโครงการพัฒนา
แผนพัฒนาท้องถิ่น (พ.ศ.2566 - 2570)
สำหรับ โครงการที่เกนศักยภาพขององค์กรปกครองส่วนท้องถิ่น ที่ใช้สำหรับการประสานแผนพัฒนาท้องถิ่น
องค์การบริหารส่วนตำบลทุ่งคอก

ที่	โครงการ	วัตถุประสงค์	เป้าหมาย (ผลผลิตของ โครงการ)	งบประมาณ					ตัวชี้วัด (KPI)	ผลที่คาดว่าจะ ได้รับ	หน่วยงาน รับผิดชอบ หลัก
				2566 (บาท)	2567 (บาท)	2568 (บาท)	2569 (บาท)	2570 (บาท)			
3	ก่อสร้างถนนลาดยาง หมู่ที่ 6 เริ่มต้นจากบริเวณบ้านนายสมร ใจรู้ออบ เขตติดต่อ ต.บ่อสุพรรณ ถึง ถนนลาดยาง หมู่ 16 ต.ทุ่งคอก	เพื่อให้ประชาชนมีเส้นทางการคมนาคมที่สะดวก	ระยะทาง 1.300 กม. กว้าง 6.00 เมตร	843,000 (อบต.) (250 เมตร)	843,000 (อบต.) (250 เมตร)	843,000 (อบต.) (250 เมตร)	843,000 (อบต.) (250 เมตร)	1,012,000 (อบต.) (300 เมตร)	ร้อยละ 70 ของประชาชนมีเส้นทางการคมนาคมที่สะดวก	ประชาชนมีเส้นทางการคมนาคมที่สะดวก	กองช่าง/ อบจ./ จังหวัด
4	ก่อสร้างถนนคอนกรีตเสริมเหล็ก หมู่ที่ 6 ต.ทุ่งคอก เริ่มต้นจากทางแยกถนนทางหลวงหมายเลข 3358 เขตติดต่อตำบลบ่อสุพรรณ บริเวณบ้านนางสมร ใจรู้ออบ ถึง บริเวณบ้านนางทองคำ กาบทอง	เพื่อให้ประชาชนมีเส้นทางการคมนาคมที่สะดวก	ระยะทาง 1,000 เมตร กว้าง 6.00 เมตร	720,000 (200 เมตร)	720,000 (200 เมตร)	720,000 (200 เมตร)	720,000 (200 เมตร)	720,000 (200 เมตร)	ร้อยละ 70 ของประชาชนมีเส้นทางการคมนาคมที่สะดวก	ประชาชนมีเส้นทางการคมนาคมที่สะดวก	กองช่าง/ อบจ./ จังหวัด
5	ก่อสร้างถนนคอนกรีตเสริมเหล็ก หมู่ที่ 8 คันคลองชลประทาน เริ่มต้นจากบริเวณบ้านนางล้นทม นาคอำภา ถึงเขตติดต่อตำบลศรีสำราญ บริเวณบ้านนางสาว สุปรานีย์ พ้อคำ	เพื่อให้ประชาชนมีเส้นทางการคมนาคมที่สะดวก	ระยะทาง 1.000 กม. กว้าง 6.00 เมตร	720,000 (200 เมตร)	720,000 (200 เมตร)	720,000 (200 เมตร)	720,000 (200 เมตร)	720,000 (200 เมตร)	ร้อยละ 70 ของประชาชนมีเส้นทางการคมนาคมที่สะดวก	ประชาชนมีเส้นทางการคมนาคมที่สะดวก	กองช่าง/ อบจ./ จังหวัด

รายละเอียดโครงการพัฒนา
แผนพัฒนาท้องถิ่น (พ.ศ.2566 - 2570)
สำหรับ โครงการที่เกินศักยภาพขององค์กรปกครองส่วนท้องถิ่น ที่ใช้สำหรับการประสานแผนพัฒนาท้องถิ่น
องค์การบริหารส่วนตำบลทุ่งคอก

ที่	โครงการ	วัตถุประสงค์	เป้าหมาย (ผลผลิตของ โครงการ)	งบประมาณ					ตัวชี้วัด (KPI)	ผลที่คาดว่าจะ ได้รับ	หน่วยงาน รับผิดชอบ หลัก
				2566 (บาท)	2567 (บาท)	2568 (บาท)	2569 (บาท)	2570 (บาท)			
6	ก่อสร้างถนนคอนกรีตเสริมเหล็ก หมู่ที่ 8 ต.ทุ่งคอก เริ่มต้นจาก ทางแยกถนนลาดยางสายบ้าน หนองโพธิ์-บ้านวังตะกู่ ถึงถนน คอนกรีตเดิมคันคลองส่งน้ำ 3ข- 5ข-2ข เขตติดต่อ ต.ศรีสำราญ	เพื่อให้ประชาชนมี เส้นทางการคมนาคม ที่สะดวก	ระยะทาง 650 เมตร กว้าง 6.00 เมตร	720,000 (200 เมตร)	720,000 (200 เมตร)	900,000 (250 เมตร)	-	-	ร้อยละ 70 ของประชาชนมี เส้นทาง คมนาคม ที่สะดวก	ประชาชนมี เส้นทางการ คมนาคม ที่สะดวก	กองช่าง/ อบจ./ จังหวัด
7	ซ่อมแซม หรือ ปรับปรุง ถนนลาดยาง หมู่ที่ 1 สาย สพ. 2093 บ้านบัวขาว - บ้าน หนองชัน	เพื่อให้ประชาชนมี เส้นทางการคมนาคม ที่สะดวก	ระยะทาง 3.183 กม. กว้าง 6.00 เมตร	500,000 (อบต.) (3.183 กม.)	500,000 (อบต.) (3.183 กม.)	500,000 (อบต.) (3.183 กม.)	500,000 (อบต.) (3.183 กม.)	500,000 (อบต.) (3.183 กม.)	ร้อยละ 70 ของประชาชนมี เส้นทาง คมนาคม ที่สะดวก	ประชาชนมี เส้นทางการ คมนาคม ที่สะดวก	กองช่าง/ อบจ./ จังหวัด
8	ซ่อมแซม หรือ ปรับปรุง ถนนลาดยาง หมู่ที่ 1,2 สาย สพ. 3182 บ้านบัวขาว - เทพพิทักษ์	เพื่อให้ประชาชนมี เส้นทางการคมนาคม ที่สะดวก	ระยะทาง 5.675 กม. กว้าง 6.00 เมตร	500,000 (อบต.) (5.675 กม.)	500,000 (อบต.) (5.675 กม.)	500,000 (อบต.) (5.675 กม.)	500,000 (อบต.) (5.675 กม.)	500,000 (อบต.) (5.675 กม.)	ร้อยละ 70 ของประชาชนมี เส้นทาง คมนาคม ที่สะดวก	ประชาชนมี เส้นทางการ คมนาคม ที่สะดวก	กองช่าง/ อบจ./ จังหวัด

รายละเอียดโครงการพัฒนา
แผนพัฒนาท้องถิ่น (พ.ศ.2566 - 2570)
สำหรับ โครงการที่เกินศักยภาพขององค์กรปกครองส่วนท้องถิ่น ที่ใช้สำหรับการประสานแผนพัฒนาท้องถิ่น
องค์การบริหารส่วนตำบลทุ่งคอก

ที่	โครงการ	วัตถุประสงค์	เป้าหมาย (ผลผลิตของ โครงการ)	งบประมาณ					ตัวชี้วัด (KPI)	ผลที่คาดว่าจะ ได้รับ	หน่วยงาน รับผิดชอบ หลัก
				2566 (บาท)	2567 (บาท)	2568 (บาท)	2569 (บาท)	2570 (บาท)			
9	ซ่อมแซมหรือปรับปรุงถนนลาดยางหมู่ที่ 2,4 สายแยกทางหลวงหมายเลข 321 – บ้านดอนกอก	เพื่อให้ประชาชนมีเส้นทางการคมนาคมที่สะดวก	ระยะทาง 1.310 กม. กว้าง 6.00 เมตร	500,000 (อบต.) (1.310 กม.)	500,000 (อบต.) (1.310 กม.)	500,000 (อบต.) (1.310 กม.)	500,000 (อบต.) (1.310 กม.)	500,000 (อบต.) (1.310 กม.)	ร้อยละ 70 ของประชาชนมี เส้นทางการ คมนาคม ที่สะดวก	ประชาชนมี เส้นทางการ คมนาคม ที่สะดวก	กองช่าง/ อบจ./ จังหวัด
10	ซ่อมแซมหรือปรับปรุงถนนลาดยางหมู่ที่ 4 สายแยกทางหลวงหมายเลข 321 – บ้านเทพพิทักษ์	เพื่อให้ประชาชนมีเส้นทางการคมนาคมที่สะดวก	ระยะทาง 800 เมตร กว้าง 6.00 เมตร	500,000 (อบต.) (800 เมตร)	500,000 (อบต.) (800 เมตร)	500,000 (อบต.) (800 เมตร)	500,000 (อบต.) (800 เมตร)	500,000 (อบต.) (800 เมตร)	ร้อยละ 70 ของประชาชนมี เส้นทางการ คมนาคม ที่สะดวก	ประชาชนมี เส้นทางการ คมนาคม ที่สะดวก	กองช่าง/ อบจ./ จังหวัด
11	ซ่อมแซมหรือปรับปรุงถนนลาดยางหมู่ที่ 5,6,7,16 สายแยกทางหลวงหมายเลข 3358 – บ้านทับเสนารักษ์	เพื่อให้ประชาชนมีเส้นทางการคมนาคมที่สะดวก	ระยะทาง 3.500 กม. กว้าง 6.00 เมตร	500,000 (อบต.) (3.500 กม.)	500,000 (อบต.) (3.500 กม.)	500,000 (อบต.) (3.500 กม.)	500,000 (อบต.) (3.500 กม.)	500,000 (อบต.) (3.500 กม.)	ร้อยละ 70 ของประชาชนมี เส้นทางการ คมนาคม ที่สะดวก	ประชาชนมี เส้นทางการ คมนาคม ที่สะดวก	กองช่าง/ อบจ./ จังหวัด

รายละเอียดโครงการพัฒนา
แผนพัฒนาท้องถิ่น (พ.ศ.2566 - 2570)
สำหรับ โครงการที่เกินศักยภาพขององค์กรปกครองส่วนท้องถิ่น ที่ใช้สำหรับการประสานแผนพัฒนาท้องถิ่น
องค์การบริหารส่วนตำบลทุ่งคอก

ที่	โครงการ	วัตถุประสงค์	เป้าหมาย (ผลผลิตของ โครงการ)	งบประมาณ					ตัวชี้วัด (KPI)	ผลที่คาดว่าจะ ได้รับ	หน่วยงาน รับผิดชอบ หลัก
				2566 (บาท)	2567 (บาท)	2568 (บาท)	2569 (บาท)	2570 (บาท)			
12	ซ่อมแซมหรือปรับปรุงถนนลาดยาง หมู่ที่ 6 สายแยกทางหลวงหมายเลข 3358 (โรงเรียนบ้านโป่ง) – ทางแยกถนนลาดยางสายบ้านทับเสนา รักษ์	เพื่อให้ประชาชนมีเส้นทางการคมนาคมที่สะดวก	ระยะทาง 1.250 กม. กว้าง 6.00 เมตร	500,000 (อบต.) (1.250 กม.)	500,000 (อบต.) (1.250 กม.)	500,000 (อบต.) (1.250 กม.)	500,000 (อบต.) (1.250 กม.)	500,000 (อบต.) (1.250 กม.)	ร้อยละ 70 ของประชาชนมี เส้นทาง คมนาคม ที่สะดวก	ประชาชนมี เส้นทางการ คมนาคม ที่สะดวก	กองช่าง/ อบจ./ จังหวัด
13	ซ่อมแซมหรือปรับปรุงถนนลาดยางหมู่ที่ 6,7 สายบ้านหนองเฝ้า – หนองจิก	เพื่อให้ประชาชนมีเส้นทางการคมนาคมที่สะดวก	ระยะทาง 2.200 กม. กว้าง 6.00 เมตร	500,000 (อบต.) (2.200 กม.)	500,000 (อบต.) (2.200 กม.)	500,000 (อบต.) (2.200 กม.)	500,000 (อบต.) (2.200 กม.)	500,000 (อบต.) (2.200 กม.)	ร้อยละ 70 ของประชาชนมี เส้นทาง คมนาคม ที่สะดวก	ประชาชนมี เส้นทางการ คมนาคม ที่สะดวก	กองช่าง/ อบจ./ จังหวัด
14	ซ่อมแซมหรือปรับปรุงถนนลาดยางหมู่ที่ 9,15 สาย สพ. 3274 บ้านทุ่งเจริญ – บ้านนอก	เพื่อให้ประชาชนมีเส้นทางการคมนาคมที่สะดวก	ระยะทาง 3.958 กม. กว้าง 6.00 เมตร	500,000 (อบต.) (3.958 กม.)	500,000 (อบต.) (3.958 กม.)	500,000 (อบต.) (3.958 กม.)	500,000 (อบต.) (3.958 กม.)	500,000 (อบต.) (3.958 กม.)	ร้อยละ 70 ของประชาชนมี เส้นทาง คมนาคม ที่สะดวก	ประชาชนมี เส้นทางการ คมนาคม ที่สะดวก	กองช่าง/ อบจ./ จังหวัด

**รายละเอียดโครงการพัฒนา
แผนพัฒนาท้องถิ่น (พ.ศ.2566 - 2570)**

สำหรับ โครงการที่เกินศักยภาพขององค์กรปกครองส่วนท้องถิ่น ที่ใช้สำหรับการประสานแผนพัฒนาท้องถิ่น

องค์การบริหารส่วนตำบลทุ่งคอก

- ก. ยุทธศาสตร์จังหวัดที่ 4 การยกระดับคุณภาพชีวิต และความปลอดภัยในชีวิตและทรัพย์สิน
- ข. ยุทธศาสตร์การพัฒนาของ อบต. ในเขตจังหวัดที่ 3 การยกระดับคุณภาพชีวิต และความปลอดภัยในชีวิตและทรัพย์สิน
3. ยุทธศาสตร์การพัฒนาสังคม

3.1 แผนงานการศึกษา

ที่	โครงการ	วัตถุประสงค์	เป้าหมาย (ผลผลิตของ โครงการ)	งบประมาณ					ตัวชี้วัด (KPI)	ผลที่คาดว่าจะ ได้รับ	หน่วยงาน รับผิดชอบ หลัก
				2566 (บาท)	2567 (บาท)	2568 (บาท)	2569 (บาท)	2570 (บาท)			
1	โครงการก่อสร้างอาคาร ศพด. อบต.ทุ่งคอก (ร.ร. บ้านโป่ง)	เพื่อใช้เป็นสถานที่ศึกษา เรียนรู้ของเด็ก ศพด. อบต.ทุ่งคอก (ร.ร.บ้านโป่ง)	จำนวน 1 แห่ง ขนาดรองรับ 50 คน ตามแบบกรมส่งเสริมฯ	1,600,000 (จังหวัด) (กรมฯ)	1,600,000 (จังหวัด) (กรมฯ)	1,600,000 (จังหวัด) (กรมฯ)	1,600,000 (จังหวัด) (กรมฯ)	1,600,000 (จังหวัด) (กรมฯ)	เด็กเล็กมีอาคาร สำหรับเป็นสถานที่ ศึกษาเรียนรู้ กว้างขวางขึ้น	เด็ก ศพด. มี สถานที่เรียนที่ กว้างขวาง มี ความสะดวก ปลอดภัยมากขึ้น	กองการศึกษา/ กองช่าง/ จังหวัด/ กรมฯ

รายละเอียดโครงการพัฒนา
แผนพัฒนาท้องถิ่น (พ.ศ.2566 - 2570)
สำหรับ โครงการที่เกินศักยภาพขององค์กรปกครองส่วนท้องถิ่น ที่ใช้สำหรับการประสานแผนพัฒนาท้องถิ่น
องค์การบริหารส่วนตำบลทุ่งคอก

- ก. ยุทธศาสตร์จังหวัดที่ 3 การพัฒนาสิ่งแวดล้อมเมืองสู่มาตรฐานพัฒนาการใช้ประโยชน์ทรัพยากรธรรมชาติสู่มั่นคงยั่งยืน
- ข. ยุทธศาสตร์การพัฒนาของ อปท. ในเขตจังหวัดที่ 2 การเสริมสร้างและพัฒนาการท่องเที่ยวโดยบริหารจัดการทรัพยากรธรรมชาติและสิ่งแวดล้อมให้เกิดความสมดุล
5. ยุทธศาสตร์การพัฒนาและอนุรักษ์ทรัพยากรธรรมชาติและสิ่งแวดล้อม

5.1 แผนงานสาธารณสุข

ที่	โครงการ	วัตถุประสงค์	เป้าหมาย (ผลผลิตของ โครงการ)	งบประมาณ					ตัวชี้วัด (KPI)	ผลที่คาดว่าจะ ได้รับ	หน่วยงาน รับผิดชอบ หลัก
				2566 (บาท)	2567 (บาท)	2568 (บาท)	2569 (บาท)	2570 (บาท)			
1	จัดซื้อรถบรรทุกขยะชนิดอัด ท้าย	เพื่อใช้ในการจัดเก็บขยะ ในตำบล	จำนวน 1 คัน	2,400,000 (จังหวัด) (กรมฯ)	2,400,000 (จังหวัด) (กรมฯ)	2,400,000 (จังหวัด) (กรมฯ)	2,400,000 (จังหวัด) (กรมฯ)	2,400,000 (จังหวัด) (กรมฯ)	มีรถบรรทุกขยะเพื่อ ใช้ในการจัดเก็บขยะ จำนวน 1 คัน	มีระบบการ จัดเก็บขยะที่ดี	กอง สาธารณสุข/ จังหวัด/ กรมฯ

บัญชีครุภัณฑ์
แผนพัฒนาท้องถิ่น (พ.ศ. 2566-2570)
องค์การบริหารส่วนตำบลทุ่งคอก

ที่	แผนงาน	หมวด	ประเภท	เป้าหมาย (ผลผลิตของ ครุภัณฑ์)	งบประมาณ					หน่วยงาน รับผิดชอบหลัก
					2566 (บาท)	2567 (บาท)	2568 (บาท)	2569 (บาท)	2570 (บาท)	
1	แผนงานบริหารงานทั่วไป	ค่าครุภัณฑ์	ครุภัณฑ์สำนักงาน							
			ชั้นวางเอกสาร	จำนวน 2 หลัง	10,000	10,000	10,000	10,000	10,000	สำนักปลัด
			ตู้เก็บเอกสาร	จำนวน 2 หลัง	12,000	12,000	12,000	12,000	12,000	สำนักปลัด
			โต๊ะทำงานชนิดเหล็กขนาด 4 ฟุต พร้อมกระจก	จำนวน 2 ตัว	12,000	12,000	12,000	12,000	12,000	สำนักปลัด
			โต๊ะทำงานชนิดเหล็กขนาด 5 ฟุต พร้อมกระจก	จำนวน 1 ตัว	6,500	6,500	6,500	6,500	6,500	สำนักปลัด
			เก้าอี้บุวมสำหรับนั่งทำงาน	จำนวน 4 ตัว	12,000	12,000	12,000	12,000	12,000	สำนักปลัด
			เก้าอี้นั่งทำงานพนักพิงสูง สำหรับผู้บริหาร	จำนวน 1 ตัว	5,000	5,000	5,000	5,000	5,000	สำนักปลัด
			โต๊ะวางคอมพิวเตอร์	จำนวน 1 ตัว	3,000	3,000	3,000	3,000	3,000	สำนักปลัด
			โต๊ะพับพื้นโฟมเมก้า	จำนวน 20 ตัว	40,000	40,000	40,000	40,000	40,000	สำนักปลัด
			เครื่องพิมพ์ดีดตั้งโต๊ะ ขนาด 18”	จำนวน 1 เครื่อง	8,000	8,000	8,000	8,000	8,000	สำนักปลัด

ที่	แผนงาน	หมวด	ประเภท	เป้าหมาย (ผลผลิตของ ครุภัณฑ์)	งบประมาณ					หน่วยงาน รับผิดชอบหลัก
					2566 (บาท)	2567 (บาท)	2568 (บาท)	2569 (บาท)	2570 (บาท)	
	แผนงานบริหารงานทั่วไป (ต่อ)		เครื่องสแกนลายนิ้วมือ ชนิด บันทึกเวลาเข้าออกงาน	จำนวน 2 เครื่อง	19,800	19,800	19,800	19,800	19,800	สำนักปลัด
			เครื่องปรับอากาศแบบแยก ส่วน แบบติดผนัง (ระบบ Inverter)	ขนาด 15,000 บีทียู จำนวน 2 เครื่อง	54,800	54,800	54,800	54,800	54,800	สำนักปลัด
			เครื่องปรับอากาศแบบแยก ส่วน แบบติดผนัง (ระบบ Inverter)	ขนาด 18,000 บีทียู จำนวน 2 เครื่อง	59,400	59,400	59,400	59,400	59,400	สำนักปลัด
			เครื่องปรับอากาศแบบแยก ส่วน แบบติดผนัง (ระบบ Inverter)	ขนาด 24,000 บีทียู จำนวน 2 เครื่อง	72,800	72,800	72,800	72,800	72,800	สำนักปลัด
			ชั้นวางเอกสาร	จำนวน 2 หลัง	10,000	10,000	10,000	10,000	10,000	กองคลัง
			ตู้เก็บเอกสาร	จำนวน 3 หลัง	18,000	18,000	18,000	18,000	18,000	กองคลัง
			โต๊ะทำงานชนิดเหล็กขนาด 5 ฟุต พร้อมกระจก	จำนวน 1 ตัว	6,500	6,500	6,500	6,500	6,500	กองคลัง
			เก้าอี้นั่งทำงานพนักพิงสูง สำหรับผู้บริหาร	จำนวน 1 ตัว	5,000	5,000	5,000	5,000	5,000	กองคลัง
			โต๊ะทำงานชนิดเหล็กขนาด 4 ฟุต พร้อมกระจก	จำนวน 2 ตัว	12,000	12,000	12,000	12,000	12,000	กองคลัง

ที่	แผนงาน	หมวด	ประเภท	เป้าหมาย (ผลผลิตของ ครุภัณฑ์)	งบประมาณ					หน่วยงาน รับผิดชอบหลัก
					2566 (บาท)	2567 (บาท)	2568 (บาท)	2569 (บาท)	2570 (บาท)	
	แผนงานบริหารงานทั่วไป (ต่อ)		เก้าอี้บุวมสำหรับนั่งทำงาน	จำนวน 2 ตัว	6,000	6,000	6,000	6,000	6,000	กองคลัง
			โต๊ะวางคอมพิวเตอร์	จำนวน 1 ตัว	3,000	3,000	3,000	3,000	3,000	กองคลัง
		ค่าครุภัณฑ์	ครุภัณฑ์คอมพิวเตอร์							
			เครื่องคอมพิวเตอร์ สำหรับงานประมวลผล แบบที่ 1	จำนวน 1 เครื่อง	22,000	22,000	22,000	22,000	22,000	สำนักปลัด
			เครื่องคอมพิวเตอร์ All In One สำหรับงาน ประมวลผล	จำนวน 1 เครื่อง	23,000	23,000	23,000	23,000	23,000	สำนักปลัด
			เครื่องพิมพ์แบบฉีดหมึก	จำนวน 2 เครื่อง	8,600	8,600	8,600	8,600	8,600	สำนักปลัด
			เครื่องพิมพ์ชนิดเลเซอร์/ ชนิด LED ขาวดำ	จำนวน 1 เครื่อง	2,600	2,600	2,600	2,600	2,600	สำนักปลัด
			เครื่องสำรองไฟฟ้า	จำนวน 1 เครื่อง	2,500	2,500	2,500	2,500	2,500	สำนักปลัด
			เครื่องคอมพิวเตอร์เน็ตบุ๊ก สำหรับงานประมวลผล	จำนวน 1 เครื่อง	22,000	22,000	22,000	22,000	22,000	สำนักปลัด
			อุปกรณ์อ่านบัตรแบบ เอนกประสงค์ (Smart Card Reader)	จำนวน 5 เครื่อง	3,500	3,500	3,500	3,500	3,500	สำนักปลัด/ กองคลัง
			เครื่องคอมพิวเตอร์ สำหรับงานประมวลผล แบบที่ 1	จำนวน 1 เครื่อง	22,000	22,000	22,000	22,000	22,000	กองคลัง

ที่	แผนงาน	หมวด	ประเภท	เป้าหมาย (ผลผลิตของ ครุภัณฑ์)	งบประมาณ					หน่วยงาน รับผิดชอบหลัก
					2566 (บาท)	2567 (บาท)	2568 (บาท)	2569 (บาท)	2570 (บาท)	
	แผนงานบริหารงานทั่วไป (ต่อ)		เครื่องคอมพิวเตอร์โน้ตบุ๊ก สำหรับประมวลผล	จำนวน 1 เครื่อง	22,000	22,000	22,000	22,000	22,000	กองคลัง
			เครื่องพิมพ์ชนิดเลเซอร์/ ชนิด LED ขาวดำ	จำนวน 1 เครื่อง	2,600	2,600	2,600	2,600	2,600	กองคลัง
			เครื่องพิมพ์แบบฉีดหมึกพร้อม ติดตั้งถังหมึกพิมพ์	จำนวน 1 เครื่อง	4,300	4,300	4,300	4,300	4,300	กองคลัง
			เครื่องสำรองไฟฟ้า	จำนวน 1 เครื่อง	2,500	2,500	2,500	2,500	2,500	กองคลัง
		ค่าครุภัณฑ์	ครุภัณฑ์ไฟฟ้าและวิทยุ							
			พัดลมติดผนัง	จำนวน 20 ตัว	60,000	60,000	60,000	60,000	60,000	สำนักปลัด
		ค่าครุภัณฑ์	ครุภัณฑ์ยานพาหนะและ ขนส่ง							
			รถส่วนบุคคล (รถบรรทุกดีเซล)	จำนวน 1 คัน	854,000					สำนักปลัด
		ค่าครุภัณฑ์	ครุภัณฑ์อื่น ๆ							
			เครื่องวัดระยะเลเซอร์	จำนวน 1 เครื่อง	10,000	10,000	10,000	10,000	10,000	กองคลัง
2	แผนงานรักษาความสงบ ภายใน	ค่าครุภัณฑ์	ครุภัณฑ์สำนักงาน							
			โต๊ะทำงานชนิดเหล็กขนาด 4 ฟุต พร้อมกระจก	จำนวน 1 ตัว	6,000	6,000	6,000	6,000	6,000	สำนักปลัด
			เก้าอี้บุวมสำหรับนั่งทำงาน	จำนวน 1 ตัว	3,000	3,000	3,000	3,000	3,000	สำนักปลัด
			โต๊ะวางคอมพิวเตอร์	จำนวน 1 ตัว	3,000	3,000	3,000	3,000	3,000	สำนักปลัด
			ตู้เก็บชุดดับเพลิง	จำนวน 1 หลัง	20,000	20,000	20,000	20,000	20,000	สำนักปลัด

ที่	แผนงาน	หมวด	ประเภท	เป้าหมาย (ผลผลิตของ ครุภัณฑ์)	งบประมาณ					หน่วยงาน รับผิดชอบหลัก
					2566 (บาท)	2567 (บาท)	2568 (บาท)	2569 (บาท)	2570 (บาท)	
	แผนงานรักษาความสงบภายใน (ต่อ)	ค่าครุภัณฑ์	ครุภัณฑ์คอมพิวเตอร์							
			เครื่องคอมพิวเตอร์ All In One สำหรับงาน ประมวลผล	จำนวน 1 เครื่อง	23,000	23,000	23,000	23,000	23,000	สำนักปลัด
			เครื่องพิมพ์แบบฉีดหมึกพร้อม ติดตั้งถังหมึกพิมพ์	จำนวน 1 เครื่อง	4,300	4,300	4,300	4,300	4,300	สำนักปลัด
			เครื่องสำรองไฟฟ้า	จำนวน 1 เครื่อง	2,500	2,500	2,500	2,500	2,500	สำนักปลัด
		ค่าครุภัณฑ์	ครุภัณฑ์เครื่องดับเพลิง							
			รถดับเพลิง	จำนวน 1 คัน	3,000,000	3,000,000	3,000,000	3,000,000	3,000,000	สำนักปลัด
			หัวดับเพลิง	จำนวน 1 ชุด	35,000	35,000	35,000	35,000	35,000	สำนักปลัด
			ชุด/อุปกรณ์ดับเพลิง	จำนวน 2 ชุด	120,000	120,000	120,000	120,000	120,000	สำนักปลัด
		ค่าครุภัณฑ์	ครุภัณฑ์วิทยาศาสตร์ และการแพทย์							
			สไปร์เตอร์บอร์ด+สายเชื่อมต่อ รัด+หมอนล้อศรีษะ	จำนวน 2 ชุด	20,000	20,000	20,000	20,000	20,000	สำนักปลัด
			อุปกรณ์คอลลาร์	จำนวน 2 ชุด	5,000	5,000	5,000	5,000	5,000	สำนักปลัด
		ค่าครุภัณฑ์	ครุภัณฑ์โฆษณาและเผยแพร่							
			กล้องวงจรปิด CCTV	จำนวน 1 ชุด	100,000	100,000	100,000	100,000	100,000	สำนักปลัด
		ค่าครุภัณฑ์	ครุภัณฑ์ยานพาหนะและขนส่ง							
			GPS สำหรับติดตั้งกับรถยนต์	จำนวน 1 ชุด	10,000	10,000	10,000	10,000	10,000	สำนักปลัด
			รถดับเพลิงขนาดเล็ก	จำนวน 1 คัน	1,500,000	1,500,000	1,500,000	1,500,000	1,500,000	สำนักปลัด

ที่	แผนงาน	หมวด	ประเภท	เป้าหมาย (ผลผลิตของ ครุภัณฑ์)	งบประมาณ					หน่วยงาน รับผิดชอบหลัก
					2566 (บาท)	2567 (บาท)	2568 (บาท)	2569 (บาท)	2570 (บาท)	
	แผนงานรักษาความสงบภายใน (ต่อ)	ค่าครุภัณฑ์	ครุภัณฑ์อื่น							
			เครื่องกั้นแผงเหล็ก(ป้ายหยุด ตรวจ)	จำนวน 1 ชุด	15,000	15,000	15,000	15,000	15,000	สำนักปลัด
			กระจกสะท้อนบริเวณทางแยก	จำนวน 20 อัน	100,000	100,000	100,000	100,000	100,000	สำนักปลัด
			กรวยจราจร	จำนวน 50 ดวง	20,000	20,000	20,000	20,000	20,000	สำนักปลัด
			ไฟโซเลนส์สำหรับติดรถ ด้านหน้า-ด้านหลัง	จำนวน 1 ชุด	50,000	50,000	50,000	50,000	50,000	สำนักปลัด
3	แผนงานการศึกษา	ค่าครุภัณฑ์	ครุภัณฑ์สำนักงาน							
			ชั้นวางเอกสาร	จำนวน 5 หลัง	25,000	25,000	25,000	25,000	25,000	กองการศึกษา
			ตู้เก็บเอกสาร	จำนวน 5 หลัง	30,000	30,000	30,000	30,000	30,000	กองการศึกษา
			โต๊ะทำงานชนิดเหล็กขนาด 4 ฟุต พร้อมกระจก	จำนวน 2 ตัว	12,000	12,000	12,000	12,000	12,000	กองการศึกษา
			เก้าอี้นั่งทำงานพนักพิงสูง สำหรับผู้บริหาร	จำนวน 1 ตัว	5,000	5,000	5,000	5,000	5,000	กองการศึกษา
			เก้าอี้บุวมสำหรับนั่งทำงาน	จำนวน 5 ตัว	15,000	15,000	15,000	15,000	15,000	กองการศึกษา
			โต๊ะวางคอมพิวเตอร์	จำนวน 2 ตัว	6,000	6,000	6,000	6,000	6,000	กองการศึกษา
		ค่าครุภัณฑ์	ครุภัณฑ์คอมพิวเตอร์							
			เครื่องคอมพิวเตอร์โน้ตบุ๊ก สำหรับงานประมวลผล	จำนวน 1 เครื่อง	22,000	22,000	22,000	22,000	22,000	กองการศึกษา
			เครื่องคอมพิวเตอร์ สำหรับงานประมวลผล แบบที่ 2	จำนวน 5 เครื่อง	150,000	150,000	150,000	150,000	150,000	กองการศึกษา

ที่	แผนงาน	หมวด	ประเภท	เป้าหมาย (ผลผลิตของ ครุภัณฑ์)	งบประมาณ					หน่วยงาน รับผิดชอบหลัก
					2566 (บาท)	2567 (บาท)	2568 (บาท)	2569 (บาท)	2570 (บาท)	
	แผนงานการศึกษา (ต่อ)		เครื่องสำรองไฟฟ้า	จำนวน 2 เครื่อง	5,000	5,000	5,000	5,000	5,000	กองการศึกษา
			เครื่องพิมพ์แบบฉีดหมึกพร้อม ติดตั้งถึงหมึกพิมพ์	จำนวน 5 เครื่อง	21,500	21,500	21,500	21,500	21,500	กองการศึกษา
			อุปกรณ์อ่านบัตรแบบ เอนกประสงค์ (Smart Card Reader)	จำนวน 2 เครื่อง	1,400	1,400	1,400	1,400	1,400	กองการศึกษา
		ค่าครุภัณฑ์	ครุภัณฑ์โฆษณาและเผยแพร่							
			กล้องวงจรปิด CCTV	จำนวน 3 ชุด	60,000	60,000	60,000	60,000	60,000	กองการศึกษา
		ค่าครุภัณฑ์	ครุภัณฑ์การศึกษา							
			เครื่องเล่นสนาม สำหรับศูนย์ พัฒนาเด็กเล็ก	จำนวน 1 ชุด	200,000	200,000	200,000	200,000	200,000	กองการศึกษา
		ค่าครุภัณฑ์	ครุภัณฑ์ไฟฟ้าและวิทยุ							
			พัดลมติดผนัง	จำนวน 8 ตัว	24,000	24,000	24,000	24,000	24,000	กองการศึกษา
4	แผนงานสาธารณสุข	ค่าครุภัณฑ์	ครุภัณฑ์สำนักงาน							
			ชั้นวางเอกสาร	จำนวน 2 หลัง	10,000	10,000	10,000	10,000	10,000	กองสาธารณสุข
			ตู้เก็บเอกสาร	จำนวน 2 หลัง	12,000	12,000	12,000	12,000	12,000	กองสาธารณสุข
			โต๊ะวางคอมพิวเตอร์	จำนวน 1 ตัว	3,000	3,000	3,000	3,000	3,000	กองสาธารณสุข
			เก้าอี้บุวมสำหรับนั่งทำงาน	จำนวน 2 ตัว	6,000	6,000	6,000	6,000	6,000	กองสาธารณสุข
		ค่าครุภัณฑ์	ครุภัณฑ์คอมพิวเตอร์							
			เครื่องคอมพิวเตอร์ All In One สำหรับงานประมวลผล	จำนวน 1 เครื่อง	23,000	23,000	23,000	23,000	23,000	กองสาธารณสุข

ที่	แผนงาน	หมวด	ประเภท	เป้าหมาย (ผลผลิตของ ครุภัณฑ์)	งบประมาณ					หน่วยงาน รับผิดชอบหลัก
					2566 (บาท)	2567 (บาท)	2568 (บาท)	2569 (บาท)	2570 (บาท)	
	แผนงานสาธารณสุข (ต่อ)		เครื่องพิมพ์แบบฉีดหมึก	จำนวน 1 เครื่อง	4,300	4,300	4,300	4,300	4,300	สาธารณสุข
			เครื่องสำรองไฟฟ้า	จำนวน 1 เครื่อง	2,500	2,500	2,500	2,500	2,500	สาธารณสุข
			อุปกรณ์อ่านบัตรแบบ เอนกประสงค์ (Smart Card Reader)	จำนวน 2 เครื่อง	1,400	1,400	1,400	1,400	1,400	สาธารณสุข
		ค่าครุภัณฑ์	ครุภัณฑ์งานบ้านงานครัว							
			ถังขยะ	จำนวน 500 ใบ	750,000	750,000	750,000	750,000	750,000	สาธารณสุข
		ค่าครุภัณฑ์	ครุภัณฑ์การเกษตร							
			เครื่องพ่นหมอกควัน	จำนวน 1 เครื่อง	59,000	59,000	59,000	59,000	59,000	สาธารณสุข
			เครื่องชั่งแบบดิจิตอล	จำนวน 1 เครื่อง	13,900	13,900	13,900	13,900	13,900	สาธารณสุข
		ค่าครุภัณฑ์	ครุภัณฑ์ยานพาหนะและขนส่ง							
			รถบรรทุกขยะแบบอัดท้าย	จำนวน 1 คัน	2,400,000	2,400,000	2,400,000	2,400,000	2,400,000	สาธารณสุข
		ค่าครุภัณฑ์	ครุภัณฑ์วิทยาศาสตร์และ การแพทย์							
			เครื่องวัดความดันโลหิตแบบ สอดแขนอัตโนมัติ	จำนวน 2 เครื่อง	5,000	5,000	5,000	5,000	5,000	สาธารณสุข
5	แผนงานสังคมสงเคราะห์	ค่าครุภัณฑ์	ครุภัณฑ์สำนักงาน							
			ชั้นวางเอกสารชนิดไม้อัด	จำนวน 1 หลัง	5,000	5,000	5,000	5,000	5,000	กองสวัสดิการฯ
			ตู้เก็บเอกสาร	จำนวน 2 หลัง	12,000	12,000	12,000	12,000	12,000	กองสวัสดิการฯ
			ชั้นวางเอกสาร	จำนวน 1 หลัง	5,000	5,000	5,000	5,000	5,000	กองสวัสดิการฯ
			เก้าอี้บุวมสำหรับนั่งทำงาน	จำนวน 2 ตัว	6,000	6,000	6,000	6,000	6,000	กองสวัสดิการฯ

ที่	แผนงาน	หมวด	ประเภท	เป้าหมาย (ผลผลิตของ ครุภัณฑ์)	งบประมาณ					หน่วยงาน รับผิดชอบหลัก
					2566 (บาท)	2567 (บาท)	2568 (บาท)	2569 (บาท)	2570 (บาท)	
	แผนงานสังคมสงเคราะห์ (ต่อ)		โต๊ะวางคอมพิวเตอร์	จำนวน 1 ตัว	3,000	3,000	3,000	3,000	3,000	กองสวัสดิการฯ
		ค่าครุภัณฑ์	ครุภัณฑ์คอมพิวเตอร์							
			เครื่องคอมพิวเตอร์ All In One สำหรับงานประมวลผล	จำนวน 2 เครื่อง	46,000	46,000	46,000	46,000	46,000	กองสวัสดิการฯ
			เครื่องพิมพ์ชนิดเลเซอร์/ ชนิด LED ขาวดำ	จำนวน 1 เครื่อง	2,600	2,600	2,600	2,600	2,600	กองสวัสดิการฯ
			เครื่องสำรองไฟฟ้า	จำนวน 3 เครื่อง	7,500	7,500	7,500	7,500	7,500	กองสวัสดิการฯ
			เครื่องพิมพ์แบบฉีดหมึก	จำนวน 1 เครื่อง	4,300	4,300	4,300	4,300	4,300	กองสวัสดิการฯ
			อุปกรณ์อ่านบัตรแบบ เอนกประสงค์ (Smart Card Reader)	จำนวน 2 เครื่อง	1,400	1,400	1,400	1,400	1,400	กองสวัสดิการฯ
		ค่าครุภัณฑ์	ครุภัณฑ์วิทยาศาสตร์และ การแพทย์							
			รถเข็นชนิดนั่ง	จำนวน 2 คัน	15,000	15,000	15,000	15,000	15,000	กองสวัสดิการฯ
6	แผนงานเคหะและชุมชน	ค่าครุภัณฑ์	ครุภัณฑ์สำนักงาน							
			ตู้เก็บเอกสาร	จำนวน 2 หลัง	12,000	12,000	12,000	12,000	12,000	กองช่าง
			ชั้นวางเอกสาร	จำนวน 2 หลัง	10,000	10,000	10,000	10,000	10,000	กองช่าง
			ตู้เก็บเอกสาร 4 ลินชัก	จำนวน 2 หลัง	12,000	12,000	12,000	12,000	12,000	กองช่าง
			โต๊ะทำงานชนิดเหล็กขนาด 4 ฟุต พร้อมกระจก	จำนวน 2 ตัว	12,000	12,000	12,000	12,000	12,000	กองช่าง

ที่	แผนงาน	หมวด	ประเภท	เป้าหมาย (ผลผลิตของ ครุภัณฑ์)	งบประมาณ					หน่วยงาน รับผิดชอบหลัก
					2566 (บาท)	2567 (บาท)	2568 (บาท)	2569 (บาท)	2570 (บาท)	
	แผนงานเคหะและชุมชน (ต่อ)		เก้าอี้นั่งทำงานพนักพิงสูง สำหรับผู้บริหาร	จำนวน 2 ตัว	10,000	10,000	10,000	10,000	10,000	กองช่าง
			เก้าอี้บุวมสำหรับนั่งทำงาน	จำนวน 2 ตัว	6,000	6,000	6,000	6,000	6,000	กองช่าง
			ชั้นไม้วางเอกสาร	จำนวน 2 หลัง	10,000	10,000	10,000	10,000	10,000	กองช่าง
			ตู้เก็บเอกสาร 16 ลิ้นชัก	จำนวน 2 หลัง	12,000	12,000	12,000	12,000	12,000	กองช่าง
			ตู้เก็บเอกสารใส่แฟ้ม 40 ช่อง	จำนวน 2 หลัง	20,000	20,000	20,000	20,000	20,000	กองช่าง
		ค่าครุภัณฑ์	ครุภัณฑ์คอมพิวเตอร์							
			เครื่องคอมพิวเตอร์โน้ตบุ๊ก สำหรับงานประมวลผล	จำนวน 1 เครื่อง	22,000	22,000	22,000	22,000	22,000	กองช่าง
			เครื่องคอมพิวเตอร์สำหรับงาน ประมวลผล แบบที่ 2	จำนวน 1 เครื่อง	30,000	30,000	30,000	30,000	30,000	กองช่าง
			เครื่องพิมพ์แบบฉีดหมึก สำหรับกระดาษขนาด A3	จำนวน 1 เครื่อง	6,300	6,300	6,300	6,300	6,300	กองช่าง
			เครื่องสำรองไฟฟ้า	จำนวน 5 เครื่อง	12,500	12,500	12,500	12,500	12,500	กองช่าง
			อุปกรณ์อ่านบัตรแบบ เอนกประสงค์ (Smart Card Reader)	จำนวน 2 เครื่อง	1,400	1,400	1,400	1,400	1,400	กองช่าง
		ค่าครุภัณฑ์	ครุภัณฑ์งานบ้านงานครัว							
			เครื่องตัดหญ้า แบบเข็น	จำนวน 2 เครื่อง	27,800	27,800	27,800	27,800	27,800	กองช่าง

ที่	แผนงาน	หมวด	ประเภท	เป้าหมาย (ผลผลิตของ ครุภัณฑ์)	งบประมาณ					หน่วยงาน รับผิดชอบหลัก
					2566 (บาท)	2567 (บาท)	2568 (บาท)	2569 (บาท)	2570 (บาท)	
	แผนงานเคหะและชุมชน (ต่อ)	ค่าครุภัณฑ์	ครุภัณฑ์ยานพาหนะและ ขนส่ง							
			รถกระบะเข้า	จำนวน 1 คัน	2,600,000					กองช่าง
7	แผนงานการศาสนา วัฒนธรรมและนันทนาการ	ค่าครุภัณฑ์	ครุภัณฑ์กีฬา							
			เครื่องออกกำลังกาย	จำนวน 1 ชุด	300,000	300,000	300,000	300,000	300,000	กองการศึกษา
8	แผนงานอุตสาหกรรมและการ โยธา	ค่าครุภัณฑ์	ครุภัณฑ์สำนักงาน							
			ตู้เก็บเอกสารชนิด 2 บานแบบทึบ	จำนวน 2 หลัง	12,000	12,000	12,000	12,000	12,000	กองช่าง
			ตู้เก็บเอกสาร ชนิด 2 บานมีกระจก	จำนวน 2 หลัง	12,000	12,000	12,000	12,000	12,000	กองช่าง
		ค่าครุภัณฑ์	ครุภัณฑ์สำรวจ							
			เทปวัดระยะสแตนเลส กว้าง 13 มม.	จำนวน 1 ม้วน	5,000	5,000	5,000	5,000	5,000	กองช่าง
			ไม้สตีฟแบบซีก ขนาด 3 เมตร	จำนวน 2 อัน	5,000	5,000	5,000	5,000	5,000	กองช่าง
		ค่าครุภัณฑ์	ครุภัณฑ์ก่อสร้าง							
			เครื่องตบดิน	จำนวน 1 เครื่อง	21,000	21,000	21,000	21,000	21,000	กองช่าง

ที่	แผนงาน	หมวด	ประเภท	เป้าหมาย (ผลผลิตของ ครุภัณฑ์)	งบประมาณ					หน่วยงาน รับผิดชอบหลัก
					2566 (บาท)	2567 (บาท)	2568 (บาท)	2569 (บาท)	2570 (บาท)	
9	แผนงานการพาณิชย์	ค่าครุภัณฑ์	ครุภัณฑ์สำนักงาน							
			ตู้เก็บเอกสารชนิด 2 ชั้น 10 ช่อง	จำนวน 2 หลัง	15,000	15,000	15,000	15,000	15,000	กองช่าง (ประปา)
			ตู้เก็บเอกสาร	จำนวน 2 หลัง	12,000	12,000	12,000	12,000	12,000	กองช่าง (ประปา)
			ตู้เซฟ	จำนวน 1 ตู้	2,000	2,000	2,000	2,000	2,000	กองช่าง (ประปา)
		ค่าครุภัณฑ์	ครุภัณฑ์คอมพิวเตอร์							
			เครื่องพิมพ์ชนิดเลเซอร์ หรือ ชนิด LED ขาวดำ ชนิด Network แบบที่ 1	จำนวน 1 เครื่อง	8,900	8,900	8,900	8,900	8,900	กองช่าง (ประปา)
			เครื่องพิมพ์ชนิด Dot Matrix Printer แบบแคร์สัน	จำนวน 1 เครื่อง	22,000	22,000	22,000	22,000	22,000	กองช่าง (ประปา)
		ค่าครุภัณฑ์	ครุภัณฑ์ไฟฟ้าและวิทยุ							
			เครื่องสูบน้ำมอเตอร์ไฟฟ้า	จำนวน 4 ตัว	100,000	100,000	100,000	100,000	100,000	กองช่าง (ประปา)
		ค่าครุภัณฑ์	ค่าครุภัณฑ์ยานพาหนะและ ขนส่ง							
			รถจักรยานยนต์ ขนาด 110 ซีซี แบบเกียร์ธรรมดา	จำนวน 2 คัน	88,800	88,800	88,800	88,800	88,800	กองช่าง (ประปา)

ที่	แผนงาน		งบประมาณ					หน่วยงาน รับผิดชอบหลัก
			2566 (บาท)	2567 (บาท)	2568 (บาท)	2569 (บาท)	2570 (บาท)	
1	แผนงานบริหารงานทั่วไป	รวม	583,400	583,400	583,400	583,400	583,400	สำนักปลัด/กองคลัง
2	แผนงานรักษาความสงบภายใน	รวม	5,016,800	5,016,800	5,016,800	5,016,800	5,016,800	สำนักปลัด (งานป้องกัน)
3	แผนงานการศึกษา	รวม	576,900	576,900	576,900	576,900	576,900	กองการศึกษา
4	แผนงานสาธารณสุข	รวม	3,290,100	3,290,100	3,290,100	3,290,100	3,290,100	กองสาธารณสุข
5	แผนงานสังคมสงเคราะห์	รวม	107,800	107,800	107,800	107,800	107,800	กองสวัสดิการสังคม
6	แผนงานเคหะและชุมชน	รวม	204,000	204,000	204,000	204,000	204,000	กองช่าง
7	แผนงานการศาสนา วัฒนธรรมและนันทนาการ	รวม	300,000	300,000	300,000	300,000	300,000	กองการศึกษา
8	แผนงานอุตสาหกรรมและการโยธา	รวม	55,000	55,000	55,000	55,000	55,000	กองช่าง
9	แผนงานการพาณิชย์	รวม	248,700	248,700	248,700	248,700	248,700	กองช่าง
		รวมทั้งสิ้น	13,836,700	10,382,700	10,382,700	10,382,700	10,382,700	

ส่วนที่ 4

การติดตามและประเมินผล

ตามระเบียบกระทรวงมหาดไทยว่าด้วยการจัดทำแผนพัฒนาขององค์กรปกครองส่วนท้องถิ่น พ.ศ. 2548 และแก้ไขเพิ่มเติมถึง ฉบับที่ 3 พ.ศ. 2561 ข้อ 29 (3) รายงานผลและเสนอความเห็นซึ่งได้จากการติดตามและประเมินผลแผนพัฒนาท้องถิ่นต่อผู้บริหารท้องถิ่นเพื่อให้ผู้บริหารท้องถิ่นเสนอต่อสภาท้องถิ่น และคณะกรรมการพัฒนาท้องถิ่น พร้อมทั้งประกาศผลการติดตามและประเมินผลแผนพัฒนาท้องถิ่นให้ประชาชนในท้องถิ่นทราบในที่เปิดเผยภายในสิบห้าวันนับแต่วันรายงานผลและเสนอความเห็นดังกล่าว และต้องปิดประกาศไว้เป็นระยะเวลาไม่น้อยกว่าสามสิบวันโดยอย่างน้อยปีละหนึ่งครั้งภายในเดือนธันวาคมของทุกปี ข้อ 30 (5) ผู้บริหารท้องถิ่นเสนอผลการติดตามและประเมินผลต่อสภาท้องถิ่น และคณะกรรมการพัฒนาท้องถิ่น พร้อมทั้งประกาศผลการติดตามและประเมินผลแผนพัฒนาท้องถิ่น ให้ประชาชนในท้องถิ่นทราบในที่เปิดเผยภายในสิบห้าวันนับแต่วันที่ผู้บริหารท้องถิ่นเสนอผลการติดตามและประเมินผลดังกล่าว และต้องปิดประกาศไว้เป็นระยะเวลาไม่น้อยกว่าสามสิบวันโดยอย่างน้อยปีละหนึ่งครั้งภายในเดือนธันวาคมของทุกปี

กรอบและแนวทางในการติดตามและประเมินผล

การติดตามและประเมินผลแผนพัฒนาท้องถิ่น เป็นการติดตามและประเมินผลความสอดคล้องและความสำเร็จของแผนยุทธศาสตร์การพัฒนาขององค์กรปกครองส่วนท้องถิ่น และการติดตามและประเมินผลโครงการพัฒนาที่องค์กรปกครองส่วนท้องถิ่นได้ดำเนินการตามแผนดำเนินงานว่าเป็นไปตามเป้าหมายการพัฒนาที่สอดคล้องกับพันธกิจ ซึ่งสามารถนำไปสู่การบรรลุวิสัยทัศน์ที่องค์กรปกครองส่วนท้องถิ่นกำหนดหรือไม่ และโครงการพัฒนานั้นประสบความสำเร็จตามกรอบการประเมินในระดับใด โดยมีขั้นตอนดังนี้

ขั้นตอนที่ 1 คณะกรรมการติดตามและประเมินผลแผนพัฒนาท้องถิ่นองค์การบริหารส่วนตำบลทุ่งคอก กำหนดกรอบ แนวทาง และวิธีในการติดตามและประเมินผลแผนยุทธศาสตร์การพัฒนาขององค์กรปกครองส่วนท้องถิ่น และประเมินผลโครงการพัฒนาตามที่ได้ดำเนินการ ดังนี้

1.1 การกำหนดกรอบ แนวทาง และวิธีการติดตามและประเมินผลแผน กำหนดแนวทางการติดตามและประเมินผลแผนยุทธศาสตร์การพัฒนาขององค์กรปกครองส่วนท้องถิ่น ดังนี้

- 1) ความสอดคล้องของยุทธศาสตร์ แผนงาน และกลยุทธ์ที่กำหนด
- 2) ความเพียงพอของทรัพยากรเพื่อการดำเนินกิจกรรมของหน่วยงาน
- 3) ความก้าวหน้าของกิจกรรมที่กำหนดไว้ตามแผนโดยมีการติดตามผล
- 4) ประสิทธิภาพ เป็นการศึกษาความสัมพันธ์ระหว่างผลผลิตกับทรัพยากรที่ใช้ในการประเมินประสิทธิภาพ
- 5) ประสิทธิภาพ เป็นการศึกษาผลที่ได้รับ
- 6) ผลลัพธ์และผลผลิต เป็นการศึกษาประโยชน์ที่เกิดจากการทำกิจกรรมที่มีต่อกลุ่มเป้าหมายที่ได้รับบริการ และการประเมินผลผลิตที่เกิดขึ้นจากกิจกรรม
- 7) การประเมินผลกระทบ เป็นการศึกษาผลที่ได้รับรวมยอด

คณะกรรมการติดตามและประเมินผลแผนพัฒนาท้องถิ่น อาจนำแนวทางทั้งหมดที่กำหนดมาใช้ หรือ อาจเลือกใช้ในบางแนวทางในการติดตามและประเมินผลแผนยุทธศาสตร์การพัฒนาขององค์กรปกครองส่วนท้องถิ่นได้ โดยอย่างน้อยต้องสามารถประเมินความสอดคล้องและความสามารถวัดความสำเร็จหรือ ความก้าวหน้าของแผนยุทธศาสตร์การพัฒนาขององค์กรปกครองส่วนท้องถิ่นได้ ทั้งนี้ ขึ้นอยู่กับ คณะกรรมการฯ จะพิจารณา

1.2 การกำหนดกรอบแนวทางและวิธีการในการติดตามและประเมินผลโครงการพัฒนาตาม แผนยุทธศาสตร์การพัฒนาองค์กรปกครองส่วนท้องถิ่นอาจกำหนดแนวทาง ดังนี้

- 1) การประเมินผลกระบวนการหรือการประเมินประสิทธิภาพ
- 2) การประเมินผลโครงการหรือการประเมินประสิทธิผล
- 3) การประเมินผลกระทบ ปัญหา อุปสรรค

ขั้นตอนที่ 2 คณะกรรมการติดตามและประเมินผลแผนพัฒนาท้องถิ่นดำเนินการการติดตามและประเมินผล แผนยุทธศาสตร์การพัฒนาองค์กรปกครองส่วนท้องถิ่น ตามกรอบแนวทางและวิธีการที่กำหนดโดยสามารถ ติดตามและประเมินผลได้ตลอดระยะเวลาของแผนยุทธศาสตร์การพัฒนาขององค์กรปกครองส่วนท้องถิ่น

ขั้นตอนที่ 3 คณะกรรมการติดตามและประเมินผลแผนพัฒนาท้องถิ่นดำเนินการการติดตามและประเมินผล โครงการพัฒนา ตามกรอบแนวทางและวิธีการที่กำหนด โดยสามารถติดตามและประเมินผลได้ตั้งแต่ก่อนเริ่ม โครงการพัฒนาตามแผนดำเนินงานจนถึงสิ้นสุดโครงการ

ขั้นตอนที่ 4 รายงานและเสนอความเห็นชอบซึ่งได้จากการติดตามและประเมินผลแผนยุทธศาสตร์การพัฒนา องค์กรปกครองส่วนท้องถิ่น และผลการติดตามและประเมินโครงการพัฒนาต่อผู้บริหารท้องถิ่น เพื่อให้ผู้บริหาร ท้องถิ่นนำเสนอต่อสภาท้องถิ่น คณะกรรมการพัฒนาท้องถิ่น และคณะกรรมการประสานแผนพัฒนาท้องถิ่น ระดับจังหวัด พร้อมประกาศผลการติดตามและประเมินผลให้ประชาชนในท้องถิ่นทราบโดยทั่วกันอย่างน้อยปี ละ 1 ครั้ง ภายในเดือนธันวาคมของทุกปี

ขั้นตอนที่ 5 คณะกรรมการติดตามและประเมินผลแผนพัฒนาท้องถิ่นอาจให้ความเห็นชอบหรือข้อเสนอแนะ ในรายงานการติดตามและประเมินผลแผนยุทธศาสตร์การพัฒนาองค์กรปกครองส่วนท้องถิ่น และโครงการ พัฒนาต่อผู้บริหารท้องถิ่น เพื่อให้ผู้บริหารท้องถิ่นเสนอต่อสภาท้องถิ่น คณะกรรมการพัฒนาท้องถิ่นและ คณะกรรมการประสานแผนพัฒนาท้องถิ่นระดับอำเภอ/จังหวัด ได้

ระเบียบ วิธีการติดตามและประเมินผล

ระเบียบกระทรวงมหาดไทย ว่าด้วยการจัดทำแผนพัฒนาขององค์กรปกครองส่วนท้องถิ่น พ.ศ. 2548 แก้ไขเพิ่มเติมถึง ฉบับที่ 3 พ.ศ. 2561 หมวด 6 การติดตามและประเมินผลแผนพัฒนา ข้อ 28, ข้อ 29, ข้อ 30 และข้อ 31

ข้อ 28 ให้ผู้บริหารท้องถิ่นแต่งตั้งคณะกรรมการติดตามและประเมินผลแผนพัฒนาท้องถิ่น ประกอบด้วย

- (1) สมาชิกสภาท้องถิ่น ที่สภาท้องถิ่นคัดเลือกจำนวนสามคน
- (2) ผู้แทนประชาคมท้องถิ่นที่ประชาคมท้องถิ่นคัดเลือกจำนวนสองคน
- (3) ผู้แทนหน่วยงานที่เกี่ยวข้องที่ผู้บริหารท้องถิ่นคัดเลือกจำนวนสองคน
- (4) หัวหน้าส่วนการบริหารที่คัดเลือกกันเองจำนวนสองคน
- (5) ผู้ทรงคุณวุฒิที่ผู้บริหารท้องถิ่นคัดเลือกจำนวนสองคน

โดยให้คณะกรรมการเลือกกรรมการหนึ่งคน ทำหน้าที่ประธานคณะกรรมการ และกรรมการอีกหนึ่งคนทำหน้าที่เลขานุการของคณะกรรมการ กรรมการตามข้อ 28 ให้มีวาระอยู่ในตำแหน่งคราวละสี่ปี และอาจได้รับการคัดเลือกอีกก็ได้

ข้อ 29 คณะกรรมการติดตามและประเมินผลแผนพัฒนาท้องถิ่นมีอำนาจหน้าที่ ดังนี้

- (1) กำหนดแนวทาง วิธีการในการติดตามและประเมินผลแผนพัฒนา
- (2) ดำเนินการติดตามและประเมินผลแผนพัฒนา
- (3) รายงานผลและเสนอความเห็นซึ่งได้จากการติดตามและประเมินผลแผนพัฒนาท้องถิ่นต่อผู้บริหารท้องถิ่นเพื่อให้ผู้บริหารท้องถิ่นเสนอต่อสภาท้องถิ่น และคณะกรรมการพัฒนาท้องถิ่น พร้อมทั้งประกาศผลการติดตามและประเมินผลแผนพัฒนาท้องถิ่นให้ประชาชนในท้องถิ่นทราบ ในที่เปิดเผยภายในสิบห้าวันนับแต่วันรายงานผลและเสนอความเห็นดังกล่าว และต้องปิดประกาศไว้เป็นระยะเวลาไม่น้อยกว่าสามสิบวันโดยอย่างน้อยปีละหนึ่งครั้งภายในเดือนธันวาคมของทุกปี

ข้อ 30 องค์กรปกครองส่วนท้องถิ่นอาจมอบให้หน่วยงานหรือบุคคลภายนอกดำเนินการหรือร่วมดำเนินการติดตามและประเมินผลแผนพัฒนาได้โดยมีขั้นตอนดำเนินการ ดังนี้

- (1) คณะกรรมการติดตามและประเมินผลแผนพัฒนาท้องถิ่น จัดทำร่างข้อกำหนดขอบข่ายและรายละเอียดของงานที่จะมอบหมายให้หน่วยงานหรือบุคคลภายนอกดำเนินการ เพื่อเสนอผู้บริหารท้องถิ่น
- (2) ผู้บริหารท้องถิ่นพิจารณาอนุมัติข้อกำหนด ขอบข่ายและรายละเอียดของงาน
- (3) หน่วยงานหรือบุคคลภายนอกดำเนินการหรือร่วมดำเนินการติดตามและประเมินผล
- (4) ให้หน่วยงานหรือบุคคลภายนอกที่ดำเนินการหรือร่วมดำเนินการติดตามและประเมินผลรายงานผลการดำเนินการซึ่งได้จากการติดตามและประเมินผลต่อคณะกรรมการติดตามและประเมินผลเพื่อประเมินผลการรายงานผล เสนอความเห็นต่อผู้บริหารท้องถิ่น

(5) ผู้บริหารท้องถิ่นเสนอผลการติดตามและประเมินผลต่อสภาท้องถิ่น คณะกรรมการพัฒนาท้องถิ่น พร้อมทั้งประกาศผลการติดตามและประเมินผลแผนพัฒนาท้องถิ่น ให้ประชาชนในท้องถิ่นทราบในที่เปิดเผยภายในสิบห้าวันนับแต่วันที่ผู้บริหารท้องถิ่นเสนอผลการติดตามและประเมินผลดังกล่าว และต้องปิดประกาศไว้เป็นระยะเวลาไม่น้อยกว่าสามสิบวันโดยอย่างน้อยปีละหนึ่งครั้งภายในเดือนธันวาคมของทุกปี

ข้อ 31 เพื่อประโยชน์ของประชาชนโดยส่วนรวมและเพื่อให้การบริหารงานขององค์กรปกครองส่วนท้องถิ่นสอดคล้องกับแนวนโยบายของรัฐบาล กระทรวงมหาดไทยอาจจัดให้มีการติดตามและประเมินผลการดำเนินงานตามแผนพัฒนาขององค์กรปกครองส่วนท้องถิ่นได้ตามความเหมาะสม

วิธีการติดตามและประเมินผล มีขั้นตอนการติดตามและประเมินผลดังนี้

1. กำหนดกรอบ แนวทาง และวิธีการในการติดตามและประเมินผลแผนยุทธศาสตร์การพัฒนารององค์กรปกครองส่วนท้องถิ่น
2. สร้างและพัฒนาเครื่องมือสำหรับการติดตามและประเมินผล
3. เสนอคณะกรรมการติดตามและประเมินผลแผนพัฒนาองค์กรปกครองส่วนท้องถิ่น เพื่อพิจารณาให้ความเห็นชอบกรอบแนวทาง วิธีการ และเครื่องมือสำหรับการติดตามและประเมินผล
4. ประชุมชี้แจงแนวทาง วิธีการติดตามและประเมินผล ร่วมกับคณะผู้บริหารและผู้ที่เกี่ยวข้องเพื่อจัดเตรียมข้อมูลสำหรับรองรับการประเมินก่อนลงพื้นที่จริง
5. ลงพื้นที่สำหรับติดตามและประเมินผลแผนยุทธศาสตร์การพัฒนารององค์กรปกครองส่วนท้องถิ่นตามกรอบแนวทางและวิธีการที่กำหนด
6. ประชุมสำหรับการติดตามและประเมินผลกับคณะผู้บริหารและผู้ที่เกี่ยวข้อง ตามกรอบแนวทางและวิธีการที่กำหนด

การกำหนดเครื่องมือที่ใช้ในการติดตามและประเมินผล

ในการติดตามและประเมินผลแผนพัฒนาขององค์กรปกครองส่วนท้องถิ่น กำหนดเครื่องมือที่ใช้ในการติดตามประเมินผล ดังนี้

1. ใช้แบบการประเมินการจัดทำแผนพัฒนาท้องถิ่น ขององค์กรปกครองส่วนท้องถิ่น
2. ใช้แบบติดตามและประเมินผลการดำเนินงานขององค์กรปกครองส่วนท้องถิ่น
3. ใช้แบบประเมินผลการดำเนินงานตามแผนยุทธศาสตร์
 - แบบประเมินความพอใจต่อผลดำเนินงานขององค์กรปกครองส่วนท้องถิ่นในภาพรวม
 - แบบประเมินความพอใจต่อผลการดำเนินงานขององค์กรปกครองส่วนท้องถิ่นในแต่ละยุทธศาสตร์

1. การติดตามและประเมินผลยุทธศาสตร์ขององค์กรปกครองส่วนท้องถิ่น

ในการติดตามและประเมินผลยุทธศาสตร์ องค์กรบริหารส่วนตำบลใช้แบบติดตามและประเมินผลตามคู่มือการติดตามและประเมินผลของกรมส่งเสริมการปกครองท้องถิ่น ตามแบบที่ 1 การช่วยกำกับการจัดทำแผนยุทธศาสตร์ขององค์กรปกครองส่วนท้องถิ่น

1.1 วัตถุประสงค์ของแบบ

แบบช่วยกำกับการจัดทำแผนยุทธศาสตร์ขององค์กรปกครองส่วนท้องถิ่นมีวัตถุประสงค์เพื่อประเมินการดำเนินงานของคณะกรรมการพัฒนาท้องถิ่นว่าดำเนินการครบถ้วนทุกขั้นตอน มากน้อยเพียงใด อย่างไร

1.2 ประโยชน์

เป็นเครื่องมือสำหรับองค์กรปกครองส่วนท้องถิ่นประเมินตนเองและสำหรับองค์กรบริหารส่วนจังหวัด ซึ่งเป็นหน่วยติดตามประเมินผล (Monitoring and Evaluation Unit : M&E Unit) ใช้ในการประเมินผลการดำเนินงานขององค์กรปกครองส่วนท้องถิ่นในแต่ละท้องถิ่นว่ามีการดำเนินการเป็นไปตามขั้นตอนการจัดทำแผนยุทธศาสตร์ที่ถูกต้องหรือไม่ โดยองค์กรปกครองส่วนท้องถิ่นแต่ละท้องถิ่นเป็นผู้กรอกข้อมูลและส่งมาให้กับองค์กรบริหารส่วนจังหวัดซึ่งเป็นหน่วยติดตามประเมินผล

1.3 ระยะเวลาในการติดตาม

แบบช่วยกำกับการจัดทำแผนพัฒนาขององค์กรปกครองส่วนท้องถิ่น เป็นแบบที่ใช้ในการประเมินการจัดทำแผนพัฒนาท้องถิ่นในแต่ละครั้งที่มีการจัดทำแผนฯ ซึ่งในแต่ละองค์กรปกครองส่วนท้องถิ่น จะมีกำหนดระยะเวลาในการติดตามอย่างน้อยปีละหนึ่งครั้ง ภายในเดือนธันวาคมของทุกปี

1.4 องค์ประกอบของแบบ

แบบประเมินการจัดทำแผนยุทธศาสตร์ขององค์กรปกครองส่วนท้องถิ่น ประกอบด้วย

ส่วนที่ 1 ชื่อองค์กรปกครองส่วนท้องถิ่น

ส่วนที่ 2 ประเด็นการประเมินมีทั้งหมด 19 ข้อ 2 ส่วน คือ ส่วนที่ 1 คณะกรรมการพัฒนาท้องถิ่น 6 ข้อ และการจัดทำแผนพัฒนาท้องถิ่น 13 ข้อ (สำหรับองค์กรปกครองส่วนท้องถิ่นตอบว่ามีการดำเนินการ/ไม่มีการดำเนินการตามประเด็นการประเมินหรือการช่วยกำกับการนั่นเอง)



แบบที่ 1 แบบช่วยกำกับการจัดทำแผนยุทธศาสตร์ของท้องถิ่นโดยตนเอง

คำชี้แจง : แบบที่ 1 เป็นแบบประเมินตนเองในการจัดทำแผนยุทธศาสตร์ขององค์กรปกครองส่วนท้องถิ่น โดยทำการประเมินและรายงานทุก ๆ ครั้ง หลังจากท้องถิ่นได้ประกาศใช้แผนพัฒนาท้องถิ่นแล้ว

ชื่อองค์กรปกครองส่วนท้องถิ่น.....

ประเด็นการประเมิน	มีการดำเนินงาน	ไม่มีการดำเนินงาน
ส่วนที่ 1 คณะกรรมการพัฒนาท้องถิ่น		
1. มีการจัดตั้งคณะกรรมการพัฒนาท้องถิ่นเพื่อจัดทำแผนพัฒนาท้องถิ่น		
2. มีการจัดประชุมคณะกรรมการพัฒนาท้องถิ่นเพื่อจัดทำแผนพัฒนาท้องถิ่น		
3. มีการจัดประชุมอย่างต่อเนื่องสม่ำเสมอ		
4. มีการจัดตั้งคณะกรรมการสนับสนุนการจัดทำแผนพัฒนาท้องถิ่น		
5. มีการจัดประชุมคณะกรรมการสนับสนุนการจัดทำแผนพัฒนาท้องถิ่น		
6. มีคณะกรรมการพัฒนาท้องถิ่นและประชาคมท้องถิ่นพิจารณาร่างแผนพัฒนาท้องถิ่น		
ส่วนที่ 2 การจัดทำแผนพัฒนาท้องถิ่น		
7. มีการรวบรวมข้อมูลและปัญหาสำคัญของท้องถิ่นมาจัดทำฐานข้อมูล		
8. มีการเปิดโอกาสให้ประชาชนเข้ามามีส่วนร่วมในการจัดทำแผนพัฒนาท้องถิ่น		
9. มีการวิเคราะห์ศักยภาพของท้องถิ่น (SWOT) เพื่อประเมินสถานภาพการพัฒนาท้องถิ่น		
10. มีการกำหนดวิสัยทัศน์และภารกิจหลักการพัฒนาท้องถิ่นที่สอดคล้องกับศักยภาพของท้องถิ่น		
11. มีการกำหนดวิสัยทัศน์และภารกิจหลักการพัฒนาท้องถิ่นที่สอดคล้องกับยุทธศาสตร์ชาติ แผนพัฒนาเศรษฐกิจและสังคมแห่งชาติ แผนพัฒนาภูมิภาค แผนพัฒนาจังหวัด ยุทธศาสตร์การพัฒนาขององค์กรปกครองส่วนท้องถิ่นในเขตจังหวัด		
12. มีการกำหนดจุดมุ่งหมายเพื่อการพัฒนาที่ยั่งยืน		
13. มีการกำหนดเป้าหมายการพัฒนาท้องถิ่น		
14. มีการกำหนดยุทธศาสตร์การพัฒนาและแนวทางการพัฒนาท้องถิ่น		
15. มีการกำหนดยุทธศาสตร์ที่สอดคล้องกับยุทธศาสตร์ของจังหวัด		
16. มีการอนุมัติและประกาศใช้แผนพัฒนาท้องถิ่น		
17. มีการจัดทำบัญชีกลุ่มโครงการในแผนพัฒนาท้องถิ่น		
18. มีการกำหนดรูปแบบการติดตามประเมินผลแผนพัฒนาท้องถิ่น		
19. มีการทบทวนแผนพัฒนาท้องถิ่นหรือไม่		

2. การติดตามและประเมินผลโครงการ

ในการติดตามและประเมินผลโครงการ องค์การบริหารส่วนตำบลใช้แบบติดตามและประเมินผลตามคู่มือการติดตามและประเมินผลของกรมส่งเสริมการปกครองท้องถิ่น ตาม แบบที่ 2 แบบติดตามผลการดำเนินงานขององค์กรปกครองส่วนท้องถิ่น

2.1 วัตถุประสงค์ของแบบ

แบบติดตามผลการดำเนินงานขององค์กรปกครองส่วนท้องถิ่นรายไตรมาส เป็นเครื่องมือหนึ่งที่องค์กรปกครองส่วนท้องถิ่น สามารถนำไปใช้ในการติดตามความก้าวหน้าในการดำเนินงานขององค์กรปกครองส่วนท้องถิ่น ตามยุทธศาสตร์ที่กำหนด โดยมีประเด็นในการติดตาม 2 ประเด็น คือ (1) การติดตามผลการดำเนินงาน และการเบิกจ่ายงบประมาณตามแผนพัฒนาท้องถิ่น (2) ผลการดำเนินงาน และการเบิกจ่ายงบประมาณ ตามโครงการที่ได้รับเงินอุดหนุนเฉพาะกิจ

2.2 ประโยชน์

1) เป็นเครื่องมือสำหรับ เมืองพัทยา เทศบาล และองค์การบริหารส่วนตำบลที่จะนำไปใช้เป็นเครื่องมือในการติดตามความก้าวหน้าในการดำเนินงานตามแผนพัฒนาท้องถิ่น และโครงการที่ได้รับเงินอุดหนุนเฉพาะกิจ ซึ่งนอกจากจะทำให้รับทราบถึงสถานการณ์ในการดำเนินงานแล้ว ยังสามารถใช้เป็น “สัญญาณเตือนภัยล่วงหน้า” ว่ายุทธศาสตร์ตามแผนพัฒนาท้องถิ่น ที่กำหนด สามารถเป็นไปตามเป้าหมายที่กำหนดหรือไม่

2) เป็นเครื่องมือสำหรับองค์การบริหารส่วนจังหวัดซึ่งเป็นหน่วยติดตามประเมินผล (Monitoring and Evaluation Unit : M&E Unit) เพื่อใช้ในการติดตามผลการดำเนินงานขององค์กรปกครองส่วนท้องถิ่นในภาพรวม

2.3 ระยะเวลาในการติดตาม

แบบติดตามผลการดำเนินงานขององค์กรปกครองส่วนท้องถิ่น เป็นแบบที่ใช้ในการติดตามผลการดำเนินงานขององค์กรปกครองส่วนท้องถิ่นรายไตรมาส 3 เดือน โดยเริ่มตั้งแต่เดือน ตุลาคม ซึ่งเป็นเดือนแรกของปีงบประมาณ

2.4 องค์ประกอบของแบบ

แบบติดตามผลการดำเนินงานขององค์กรปกครองส่วนท้องถิ่นรายไตรมาส ประกอบด้วยเนื้อหาที่สำคัญ 4 ส่วน คือ

ส่วนที่ 1 ข้อมูลทั่วไป

- ชื่อหน่วยงาน
- ไตรมาสที่รายงาน

ส่วนที่ 2 ผลการดำเนินงานตามแผนพัฒนาท้องถิ่น

- จำนวนโครงการและงบประมาณตามแผนพัฒนาท้องถิ่น
- จำนวนโครงการตามแผนยุทธศาสตร์การพัฒนาจังหวัด
- ผลการดำเนินงานตามแผนพัฒนาประจำปี.....
- จำนวนโครงการที่มีการเปลี่ยนแปลง

- การเบิกจ่ายงบประมาณ

ส่วนที่ 3 ผลการดำเนินงานตามโครงการที่ได้รับเงินอุดหนุนเฉพาะกิจ

- โครงการที่ได้รับเงินอุดหนุนเฉพาะกิจประจำปี

ส่วนที่ 4 ปัญหาและอุปสรรคในการปฏิบัติงาน

แบบที่ 2 แบบติดตามผลการดำเนินงานขององค์กรปกครองส่วนท้องถิ่น

คำชี้แจง : แบบที่ 2 เป็นแบบติดตามตนเอง โดยมีวัตถุประสงค์เพื่อติดตามผลการดำเนินงานตามยุทธศาสตร์ขององค์กรปกครองส่วนท้องถิ่นภายใต้ยุทธศาสตร์ 5 ด้าน โดยมีกำหนดระยะเวลาในการติดตามและรายงานผลการดำเนินงานทุก ๆ 3 เดือนเริ่มตั้งแต่สิ้นสุดการดำเนินงานในเดือน ตุลาคม – ธันวาคม หรือไตรมาสที่ 1

ส่วนที่ 1 ข้อมูลทั่วไป

1. ชื่อองค์กรปกครองส่วนท้องถิ่น

.....

2. รายงานผลการดำเนินงานไตรมาสที่

(1) ไตรมาสที่ 1 (ตุลาคม – ธันวาคม)

(2) ไตรมาสที่ 2 (มกราคม – มีนาคม)

(3) ไตรมาสที่ 3 (เมษายน – มิถุนายน)

(4) ไตรมาสที่ 4 (กรกฎาคม – กันยายน)

ส่วนที่ 2 ผลการดำเนินงานตามแผนพัฒนาท้องถิ่น

3. จำนวนโครงการและงบประมาณตามแผนพัฒนาท้องถิ่น

ยุทธศาสตร์	ปีที่ 1		ปีที่ 2		ปีที่ 3		ปีที่ 4		ปีที่ 5		รวม	
	จำนวนโครงการ	งบประมาณ	จำนวนโครงการ	จำนวนโครงการ	งบประมาณ	จำนวนโครงการ	จำนวนโครงการ	งบประมาณ	จำนวนโครงการ	งบประมาณ	จำนวนโครงการ	งบประมาณ
1.												
2.												
3.												
4.												
5.												
รวม												

4. จำนวนโครงการและงบประมาณตามแผนยุทธศาสตร์การพัฒนาจังหวัด

ยุทธศาสตร์	ปีที่ 1		ปีที่ 2		ปีที่ 3		ปีที่ 4		ปีที่ 5		รวม	
	จำนวนโครงการ	งบประมาณ	จำนวนโครงการ	จำนวนโครงการ	งบประมาณ	จำนวนโครงการ	จำนวนโครงการ	งบประมาณ	จำนวนโครงการ	งบประมาณ	จำนวนโครงการ	งบประมาณ
1.												
2.												
3.												
4.												
5.												
รวม												

5. ผลการดำเนินงานตามแผนพัฒนาท้องถิ่น.....

ยุทธศาสตร์	จำนวนโครงการที่เสร็จ		จำนวนโครงการที่อยู่ในระหว่างดำเนินการ		จำนวนโครงการที่ยังไม่ได้ดำเนินการ		จำนวนโครงการที่การยกเลิก		จำนวนโครงการที่มีการเพิ่มเติม		จำนวนโครงการทั้งหมด	
	จำนวน	ร้อยละ	จำนวน	ร้อยละ	จำนวน	ร้อยละ	จำนวน	ร้อยละ	จำนวน	ร้อยละ	จำนวน	ร้อยละ
รวม												

6. การเบิกจ่ายงบประมาณปี.....

ยุทธศาสตร์	งบทดิด		เงินสะสม		รวม	
	จำนวนเงิน	ร้อยละ	จำนวนเงิน	ร้อยละ	จำนวนเงิน	ร้อยละ
1.						
2.						
3.						
4.						
5.						
รวม						

ส่วนที่ 3 ผลการดำเนินงานตามโครงการที่ได้รับเงินอุดหนุนเฉพาะกิจ

7. โครงการที่ได้รับเงินอุดหนุนเฉพาะกิจประจำปี.....

โครงการ	ผลการดำเนินงาน			งบประมาณ	
	ดำเนินการเสร็จแล้ว	อยู่ระหว่างดำเนินการ	ยังมีได้ดำเนินการ	งบประมาณที่ได้รับ	งบประมาณที่เบิกจ่ายไป
1.					
2.					
3.					
4.					
5.					
รวม					

ส่วนที่ 4 ปัญหาและอุปสรรคในการปฏิบัติงาน

.....

.....

.....

แบบที่ 3/1 แบบประเมินผลการดำเนินงานตามยุทธศาสตร์ขององค์กรปกครองส่วนท้องถิ่น

3.1 วัตถุประสงค์ของแบบ

แบบประเมินผลการดำเนินงานตามยุทธศาสตร์เป็นเครื่องมือในการประเมินผลการดำเนินงานขององค์กรปกครองส่วนท้องถิ่นตามแผนยุทธศาสตร์ที่กำหนด โดยมีประเด็นในการประเมิน 3 ส่วน คือ (1) ความพึงพอใจต่อผลการดำเนินงานขององค์กรปกครองส่วนท้องถิ่นในภาพรวม (2) ความพึงพอใจของผู้เกี่ยวข้องในแต่ละยุทธศาสตร์ และ (3) การเปลี่ยนแปลงของชุมชนตามตัวชี้วัดที่เลือก

3.2 ประโยชน์

1) เป็นเครื่องมือสำหรับ เมืองพัทยา เทศบาล และองค์การบริหารส่วนตำบลที่จะนำไปใช้เป็นเครื่องมือในการประเมินผลการดำเนินงานตามแผนยุทธศาสตร์ที่กำหนดไว้ (Output)

2) เป็นเครื่องมือสำหรับองค์การบริหารส่วนจังหวัดซึ่งเป็นหน่วยติดตามประเมินผล (Monitoring and Evaluation Unit : M&E Unit) เพื่อใช้ในการประเมินผลการดำเนินงานขององค์กรปกครองส่วนท้องถิ่นในภาพรวม (Outcome and Impact)

3.3 ระยะเวลาในการติดตาม

แบบประเมินผลการดำเนินงานตามยุทธศาสตร์ขององค์กรปกครองส่วนท้องถิ่น เป็นแบบที่ใช้ในการประเมินผลการดำเนินงานขององค์กรปกครองส่วนท้องถิ่นในแต่ละปีงบประมาณ (ช่วงเดือนตุลาคม-เดือนกันยายน)

3.4 องค์ประกอบของแบบ

แบบประเมินผลการดำเนินงานตามยุทธศาสตร์ ประกอบไปด้วยเนื้อหาที่สำคัญ 3 ส่วน คือ

ส่วนที่ 1 ข้อมูลทั่วไป

- ชื่อองค์กรปกครองส่วนท้องถิ่น
- วัน/เดือน/ปีที่รายงาน

ส่วนที่ 2 ยุทธศาสตร์และโครงการในปี.....

- ยุทธศาสตร์และจำนวนโครงการที่ปรากฏอยู่ในแผน และจำนวนโครงการที่ได้ปฏิบัติ

ส่วนที่ 3 ผลการดำเนินงาน

- ความพึงพอใจผลการดำเนินงานขององค์กรปกครองส่วนท้องถิ่นในภาพรวม
- ผลการดำเนินงานในแต่ละยุทธศาสตร์
 - ความพึงพอใจของผู้เกี่ยวข้อง
 - การเปลี่ยนแปลงของชุมชนตามตัวชี้วัดที่เลือก

แบบที่ 3/1 แบบประเมินผลการดำเนินงานตามยุทธศาสตร์

คำชี้แจง : แบบที่ 3/1 เป็นแบบประเมินตนเอง โดยมีวัตถุประสงค์เพื่อใช้ประเมินผลการดำเนินงานขององค์กรปกครองส่วนท้องถิ่นตามยุทธศาสตร์ที่กำหนดไว้ และมีกำหนดระยะเวลาในการรายงานปีละ 1 ครั้ง ภายในเดือนธันวาคมของทุกปี

ส่วนที่ 1 ข้อมูลทั่วไป

1. ชื่อองค์กรปกครองส่วนท้องถิ่น.....
2. วัน/เดือน/ปี ที่รายงาน.....

ส่วนที่ 2 ยุทธศาสตร์และโครงการในปี.....

3. ยุทธศาสตร์และจำนวนโครงการที่ปรากฏอยู่ในแผน และจำนวนโครงการที่ได้ปฏิบัติ

ยุทธศาสตร์	จำนวนโครงการ	
	จำนวนโครงการที่ปรากฏอยู่ในแผน	จำนวนโครงการที่ได้ปฏิบัติ
1.		
2.		
3.		
4.		
5.		
รวม		

ส่วนที่ 3 ผลการดำเนินงาน

4. ความพึงพอใจต่อการดำเนินงานขององค์กรปกครองส่วนท้องถิ่นในภาพรวม

ประเด็น	พอใจมาก	พอใจ	ไม่พอใจ
1. มีการเปิดโอกาสให้ประชาชนมีส่วนร่วมในโครงการ/กิจกรรม			
2. มีการประชาสัมพันธ์ให้ประชาชนรับรู้ข้อมูลของโครงการ/กิจกรรม			
3. มีการเปิดโอกาสให้ประชาชนแสดงความคิดเห็นในโครงการ/กิจกรรม			
4. มีการรายงานผลการดำเนินงานของโครงการ/กิจกรรม			
5. มีความโปร่งใสในการดำเนินโครงการ/กิจกรรม			
6. การดำเนินงานเป็นไปตามระยะเวลาที่กำหนด			
7. ผลการดำเนินโครงการ/กิจกรรมนำไปสู่การแก้ไขปัญหา			
8. การแก้ไขปัญหา และการตอบสนองความต้องการของประชาชน			
9. ประโยชน์ที่ประชาชนได้รับจากการดำเนินโครงการ/กิจกรรม			
ภาพรวม			

5. ผลการดำเนินงานในแต่ละยุทธศาสตร์

ยุทธศาสตร์ที่ 1

1) ความพึงพอใจของผู้เกี่ยวข้อง

ประเด็น	คะแนนความพึงพอใจ (เต็ม 10 คะแนน)
1. มีการเปิดโอกาสให้ประชาชนมีส่วนร่วมในโครงการ/กิจกรรม	
2. มีการประชาสัมพันธ์ให้ประชาชนรับรู้ข้อมูลของโครงการ/กิจกรรม	
3. มีการเปิดโอกาสให้ประชาชนแสดงความคิดเห็นในโครงการ/กิจกรรม	
4. มีการรายงานผลการดำเนินงานของโครงการ/กิจกรรม	
5. มีความโปร่งใสในการดำเนินโครงการ/กิจกรรม	
6. การดำเนินงานเป็นไปตามระยะเวลาที่กำหนด	
7. ผลการดำเนินโครงการ/กิจกรรมนำไปสู่การแก้ไขปัญหา	
8. ประโยชน์ที่ประชาชนได้รับจากการดำเนินโครงการ/กิจกรรม	
ภาพรวม	

2) การเปลี่ยนแปลงของชุมชนตามตัวชี้วัดที่เลือก

ตัวชี้วัดที่เลือก	หน่วย	ผลการดำเนินงาน		
		ก่อนดำเนินการ (จำนวน)	หลังดำเนินการ (จำนวน)	เพิ่ม/ลด
1.				
2.				
3.				
4.				
5.				



3. สรุปผลการพัฒนาท้องถิ่น จากแผนพัฒนาท้องถิ่น พ.ศ. 2561-2565

การดำเนินการโครงสร้างพื้นฐาน

- ประชาชนมีเส้นทางการคมนาคมที่สะดวกสบาย มีความปลอดภัยในการเดินทาง และสามารถตอบสนองความต้องการของประชาชนได้อย่างทั่วถึง

- ประชาชนมีน้ำประปาที่สะอาดและมีคุณภาพใช้
- เกษตรกรมีแหล่งน้ำใช้เพื่อการเกษตรที่เพียงพอ มีทางระบายน้ำที่ดี ลดปัญหาน้ำท่วมขัง

การดำเนินการด้านเศรษฐกิจ

- ประชาชนมีการรวมกลุ่มในการฝึกอาชีพ และผลิตสินค้าและมีอาชีพเสริมหลังจากว่างจากการทำไร่ ทำนา และสร้างรายได้ให้เพิ่มขึ้น

- สนับสนุนโครงการเงินกู้เศรษฐกิจชุมชนและกลุ่มอาชีพ ทำให้ประชาชนมีรายได้เพิ่มขึ้นและมีเงินทุนหมุนเวียนในการประกอบอาชีพ

การดำเนินการด้านพัฒนาสังคม

- องค์การบริหารส่วนตำบลทุ่งคอกได้ดำเนินการจัดโครงการต่าง ๆ เช่น โครงการรณรงค์และป้องกันยาเสพติด การจัดการแข่งขันกีฬาต้านยาเสพติด การจัดงานวันสงกรานต์ ซึ่งเป็นการสร้างความรักความสามัคคีให้เกิดขึ้นในตำบล ชุมชนมีความเข้มแข็งน่าอยู่

- ผู้สูงอายุ ผู้พิการ ผู้มีรายได้น้อย ผู้ด้อยโอกาสมีคุณภาพชีวิตที่ดีขึ้นสามารถเลี้ยงชีพได้โดยไม่เป็นภาระต่อสังคม

- เด็กที่ได้เข้ารับการศึกษาในศูนย์พัฒนาเด็กเล็กตำบลทุ่งคอกมีพัฒนาการที่ดีตามวัยที่เหมาะสมทั้งทางด้านร่างกาย สติปัญญา อารมณ์ และสังคม

- ประชาชนมีสุขภาพและมีพละกำลังที่สมบูรณ์แข็งแรง จำนวนผู้ป่วยเป็นโรคระบาดลดลงอย่างต่อเนื่อง

- ผู้ป่วยเบาหวานและความดันโลหิตสูงในตำบลทุ่งคอกรู้จักวิธีการควบคุมและป้องกันภาวะแทรกซ้อนที่จะเกิดขึ้นกับตนเอง รู้จักการปฏิบัติตัวที่ถูกต้อง และรู้จักการออกกำลังกายที่ถูกต้องและเหมาะสมกับตนเอง

- ประชาชนให้ความสนใจและเข้าร่วมกิจกรรมการจัดงานประเพณีเป็นจำนวนมาก ซึ่งเป็นการสืบสานประเพณี และวัฒนธรรมอันดีมิให้สูญหายไป

การดำเนินงานด้านการเมือง การบริหาร

- ผู้บริหาร สมาชิกสภาองค์การบริหารส่วนตำบล พนักงานส่วนตำบลและลูกจ้าง มีความรู้ความสามารถในการปฏิบัติงานในหน้าที่ พัฒนาระบบการทำงานให้มีประสิทธิภาพยิ่งขึ้น

- ประชาชนได้รับบริการที่สะดวกและรวดเร็วในการติดต่อราชการกับองค์การบริหารส่วนตำบลทุ่งคอก

- ประชาชนได้รับทราบข้อมูลข่าวสารอย่างทั่วถึงและรู้เท่าทันสถานการณ์ต่าง ๆ ที่เกิดขึ้น

การดำเนินการด้านการอนุรักษ์ทรัพยากรธรรมชาติและสิ่งแวดล้อม

- มีพื้นที่สีเขียวเพิ่มขึ้นในตำบล แม่น้ำลำคลองมีความสะอาด ประชาชนมีความรู้และเห็นความสำคัญของการอนุรักษ์ทรัพยากรธรรมชาติและสิ่งแวดล้อมเพิ่มขึ้น

- ปริมาณขยะในตำบลลดน้อยลง ประชาชนรู้จักวิธีกำจัดที่ถูกต้อง ทำให้มีบ้านที่นาอยู่ ปลอดภัย ปลอดภัย

4. ข้อเสนอแนะในการจัดทำแผนพัฒนาท้องถิ่นในอนาคต

4.1 การเสนอแนะแนวทางการพัฒนาท้องถิ่นในด้านการพัฒนาโครงสร้างพื้นฐาน

ผู้บริหารและผู้มีหน้าจัดทำแผนพัฒนาท้องถิ่นควรศึกษาสภาพพื้นที่ภายในองค์การบริหารส่วนตำบลให้ชัดเจนว่า ลักษณะภูมิประเทศบริเวณใดที่มีความเสี่ยงต่อการพัฒนา หากพื้นที่ใดพบปัญหาบ่อยต้องศึกษาว่าเกิดจากสาเหตุใด ควรใช้วิธีการแก้ไขปัญหายังไงให้ถูกต้อง และควรศึกษาสภาพแวดล้อมภายนอกที่ควบคุมไม่ได้ด้วย เช่น ปัญหาวาตภัย สถานการณ์น้ำท่วม เป็นต้น

4.2 การเสนอแนะแนวทางการพัฒนาท้องถิ่นในด้านการพัฒนาด้านเศรษฐกิจ

ผู้นำชุมชนควรส่งเสริมด้านเศรษฐกิจในชุมชนให้มากขึ้น โดยนำแนวคิดปรัชญาเศรษฐกิจพอเพียงมาเป็นแนวคิด ในการพัฒนาด้านเศรษฐกิจของชุมชนด้วย ส่งเสริมกิจกรรมพัฒนาชุมชนที่ผู้นำชุมชนควรจัดตั้งโรงสีข้าวในชุมชน สหกรณ์ การเกษตรในตำบล การจัดตั้งร้านค้าชุมชน และการส่งเสริมการท่องเที่ยวของตำบล เพื่อเป็นการเสริมสร้างรายได้ให้กับชุมชน เพื่อให้ชุมชนได้พึ่งพาตนเองมากขึ้น

4.3 การเสนอแนะแนวทางการพัฒนาท้องถิ่นในด้านการพัฒนาสังคม

ผู้นำชุมชนต้องเป็นต้นแบบให้กับชุมชนในการสร้างและพัฒนาความเข้มแข็งของชุมชน โดยเน้นให้ภาคประชาชนรู้ถึง บทบาทหน้าที่ การมีส่วนร่วมในการพัฒนาชุมชน เสริมสร้างความรู้ให้กับประชาชน สร้างความปลอดภัยในชีวิตและทรัพย์สิน เพื่อให้ประชาชนอยู่ดีมีสุขถ้วนหน้า

4.4 การเสนอแนะแนวทางการพัฒนาท้องถิ่นในด้านการพัฒนาด้านการเมืองและการบริหาร

หน่วยงานรัฐควรจัดระบบโครงสร้าง บทบาทอำนาจหน้าที่ ของภาครัฐ ให้เกิดความสมดุลระหว่างผู้นำภาครัฐ เอกชน และภาคประชาชน โดยให้มีบทบาทในด้านที่ไม่เป็นทางการให้มากขึ้น ลดขั้นตอนการปฏิบัติให้น้อยลง เน้นการ ส่งเสริมความรู้อย่างสม่ำเสมอเพื่อให้เกิดประสิทธิภาพในการให้บริการประชาชน

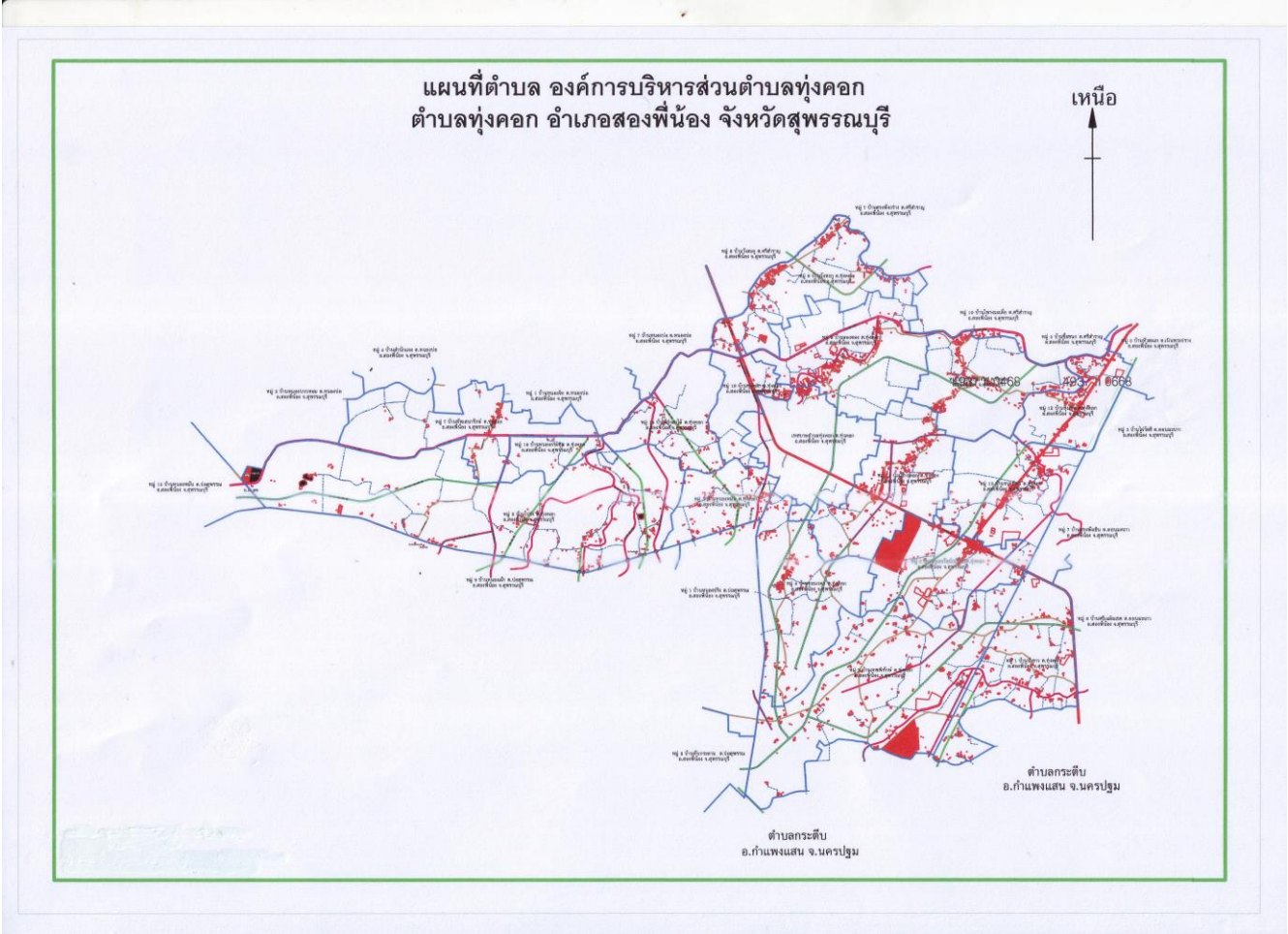
4.5 การเสนอแนะแนวทางการพัฒนาท้องถิ่นในด้านการพัฒนาทรัพยากรธรรมชาติและสิ่งแวดล้อม

ควรมีแนวทางในการพัฒนาการบำรุงรักษาทรัพยากรธรรมชาติสิ่งแวดล้อม และการปลูกป่าชุมชน ให้สอดคล้องกับ สภาพทางภูมิศาสตร์ เพื่อให้ตำบลมีพื้นที่สีเขียวเพิ่มขึ้น

ภาคผนวก

ก

แผนที่ตามแผนพัฒนาองค์การบริหารส่วนตำบลทุ่งคอก



ภาคผนวก

ข

**แนวทางการพิจารณาการติดตามและประเมินผลยุทธศาสตร์
เพื่อความสอดคล้องแผนพัฒนาท้องถิ่นขององค์กรปกครองส่วนท้องถิ่น
(พ.ศ. 2566 - 2570)**

ประเด็นการพิจารณา	คะแนน
1. ข้อมูลสภาพทั่วไปและข้อมูลพื้นฐานขององค์กรปกครองส่วนท้องถิ่น	20
2. การวิเคราะห์สถานการณ์และศักยภาพ	20
3. ยุทธศาสตร์ประกอบด้วย	65
3.1 ยุทธศาสตร์ขององค์กรปกครองส่วนท้องถิ่น	(10)
3.2 ยุทธศาสตร์ขององค์กรปกครองส่วนท้องถิ่นในเขตจังหวัด	(10)
3.3 ยุทธศาสตร์จังหวัด	(10)
3.4 วิสัยทัศน์	(5)
3.5 กลยุทธ์	(5)
3.6 เป้าประสงค์ของแต่ละประเด็นกลยุทธ์	(5)
3.7 จุดยืนทางยุทธศาสตร์	(5)
3.8 แผนงาน	(5)
3.9 ความเชื่อมโยงของยุทธศาสตร์ในภาพรวม	(5)
รวมคะแนน	100

**แนวทางการพิจารณาการติดตามและประเมินผลโครงการ
เพื่อความสอดคล้องแผนพัฒนาท้องถิ่นขององค์กรปกครองส่วนท้องถิ่น
(พ.ศ. 2566 - 2570)**

ประเด็นการพิจารณา	คะแนน
1. การสรุปสถานการณ์การพัฒนา	10
2. การประเมินผลการนำแผนพัฒนาท้องถิ่นสี่ปีไปปฏิบัติในเชิงปริมาณ	10
3. การประเมินผลการนำแผนพัฒนาท้องถิ่นสี่ปีไปปฏิบัติในเชิงคุณภาพ	10
4. แผนงานและยุทธศาสตร์การพัฒนา	10
5. โครงการพัฒนาประกอบด้วย	60
5.1 ความชัดเจนของชื่อโครงการ	(5)
5.2 กำหนดวัตถุประสงค์สอดคล้องกับโครงการ	(5)
5.3 เป้าหมาย (ผลผลิตของโครงการ) มีความชัดเจนนำไปสู่การตั้งงบประมาณได้ถูกต้อง	(5)
5.4 โครงการมีความสอดคล้องกับยุทธศาสตร์ชาติ 20 ปี	(5)
5.5 เป้าหมาย (ผลผลิตของโครงการ) มีความสอดคล้องกับแผนพัฒนาเศรษฐกิจและสังคมแห่งชาติ	(5)
5.6 โครงการมีความสอดคล้องกับ Thailand 4.0	(5)
5.7 โครงการสอดคล้องกับยุทธศาสตร์จังหวัด	(5)
5.8 โครงการแก้ไขปัญหาความยากจนหรือการเสริมสร้างให้ประเทศชาติมั่นคง มั่งคั่ง ยั่งยืน ภายใต้หลักประชารัฐ	(5)
5.9 งบประมาณ มีความสอดคล้องกับเป้าหมาย (ผลผลิตของโครงการ)	(5)
5.10 มีการประมาณราคาถูกต้องตามหลักวิธีงบประมาณ	(5)
5.11 มีการกำหนดตัวชี้วัด (KPI) และสอดคล้องกับวัตถุประสงค์และผลที่คาดว่าจะได้รับ	(5)
5.12 ผลที่คาดว่าจะได้รับ สอดคล้องกับวัตถุประสงค์	(5)
รวมคะแนน	100

